




# 國道 1 號 大林交流道 250.3k 至民雄交流道 257.2k 替代道路導引圖-雙向

\_\_\_\_\_工程處  
 102年\_\_\_\_月\_\_\_\_日  
 聯絡人：\_\_\_\_\_  
 電話：\_\_\_\_\_



## 圖例 (紅色為北上，藍色為南下)




-  直行
-  左(右)轉
-  靠左(右)行

# 國道 1 號 民雄交流道 257.2k 至嘉義交流道 264.3k 替代道路導引圖-雙向

\_\_\_\_\_工程處  
 102年\_\_\_\_月\_\_\_\_日  
 聯絡人：\_\_\_\_\_  
 電話：\_\_\_\_\_



## 圖例 (紅色為北上，藍色為南下)

-  直行
-  左(右)轉
-  靠左(右)行






# 國道 1 號 嘉義交流道 264.3k 至水上交流道 270.4k 替代道路導引圖-雙向

\_\_\_\_\_工程處  
 102年\_\_\_\_月\_\_\_\_日  
 聯絡人：\_\_\_\_\_  
 電話：\_\_\_\_\_



## 圖例 (紅色為北上，藍色為南下)




-  直行
-  左(右)轉
-  靠左(右)行

# 國道1號 水上交流道 270.4k 至嘉義系統 交流道 272.9k 替代道路導引圖-雙向

\_\_\_\_\_ 工程處  
 102年\_\_\_\_月\_\_\_\_日  
 聯絡人：\_\_\_\_\_  
 電話：\_\_\_\_\_



## 圖例 (紅色為北上，藍色為南下)

-  直行
-  左(右)轉
-  靠左(右)行






# 國道1號 嘉義系統交流道 272.9k 至 新營交流道 288.4k 替代道路導引圖-雙向

\_\_\_\_\_工程處  
102年\_\_\_\_月\_\_\_\_日  
聯絡人：\_\_\_\_\_  
電話：\_\_\_\_\_



## 圖例 (紅色為北上，藍色為南下)

-  直行
-  左(右)轉
-  靠左(右)行






# 國道1號 新營交流道 288.4k 至 下營系統 299k 替代道路導引圖-雙向

\_\_\_\_\_工程處  
102年\_\_\_\_月\_\_\_\_日  
聯絡人：\_\_\_\_\_  
電話：\_\_\_\_\_



## 圖例 (紅色為北上，藍色為南下)

-  直行
-  左(右)轉
-  靠左(右)行






# 國道1號 下營系統 299k 至 麻豆交流道 303.7k 替代道路導引圖-雙向

\_\_\_\_\_工程處  
102年\_\_\_\_月\_\_\_\_日  
聯絡人：\_\_\_\_\_  
電話：\_\_\_\_\_



## 圖例 (紅色為北上，藍色為南下)




-  直行
-  左(右)轉
-  靠左(右)行

# 國道1號 麻豆交流道 303.7k 至 安定交流道 311.1k 替代道路導引圖-雙向

\_\_\_\_\_工程處  
102年\_\_\_\_月\_\_\_\_日  
聯絡人：\_\_\_\_\_  
電話：\_\_\_\_\_



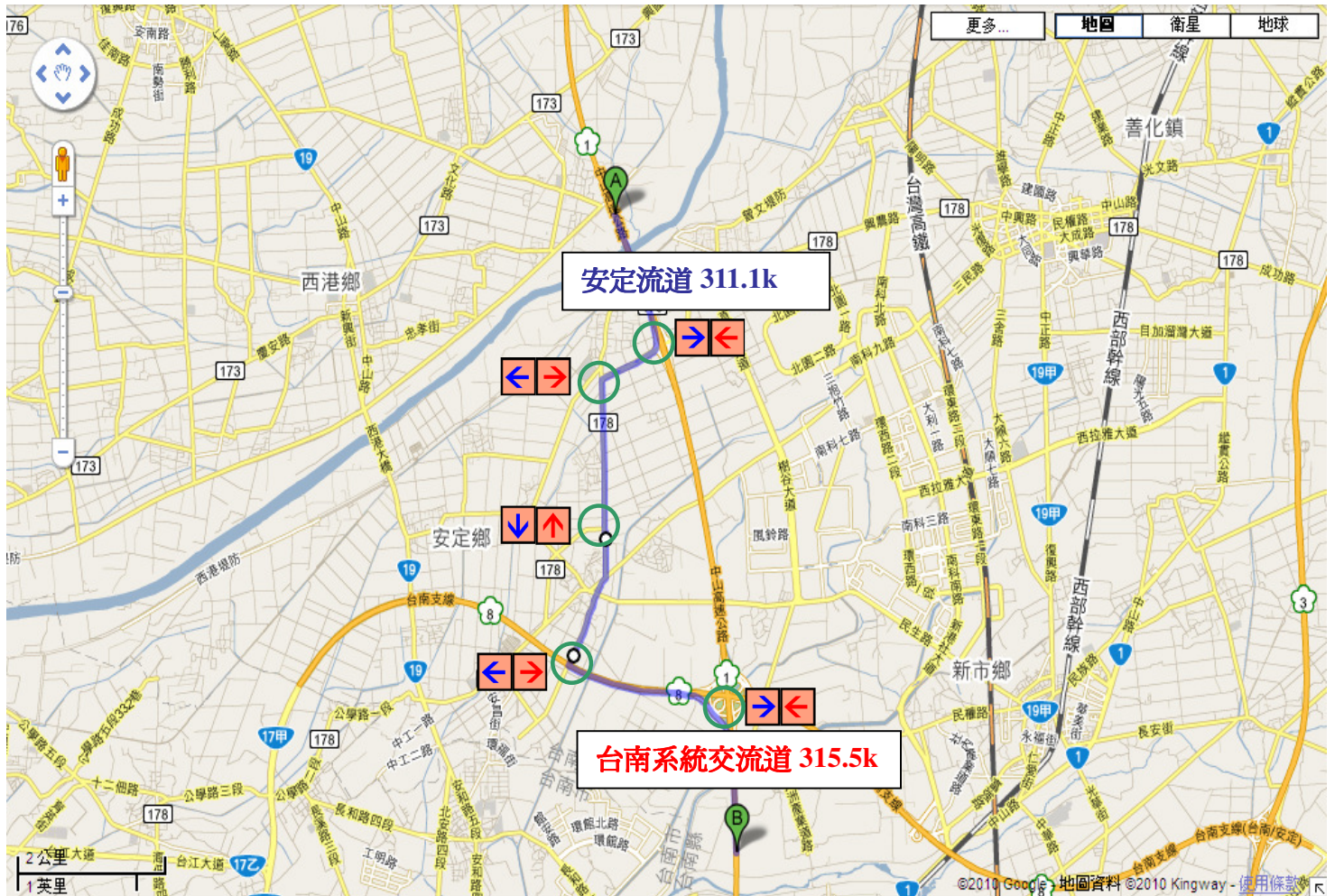
## 圖例 (紅色為北上，藍色為南下)

-  直行
-  左(右)轉
-  靠左(右)行






# 國道1號 安定交流道 311.1k 至台南系統 交流道 315.5k 替代道路導引圖-雙向

\_\_\_\_\_工程處  
102年\_\_\_\_月\_\_\_\_日  
聯絡人：\_\_\_\_\_  
電話：\_\_\_\_\_



## 圖例 (紅色為北上，藍色為南下)

-  直行
-  左(右)轉
-  靠左(右)行






# 國道1號 台南系統交流道 315.5k 至永康交流道 319.6k 替代道路導引圖-雙向

\_\_\_\_\_工程處  
 102年\_\_\_\_月\_\_\_\_日  
 聯絡人：\_\_\_\_\_  
 電話：\_\_\_\_\_



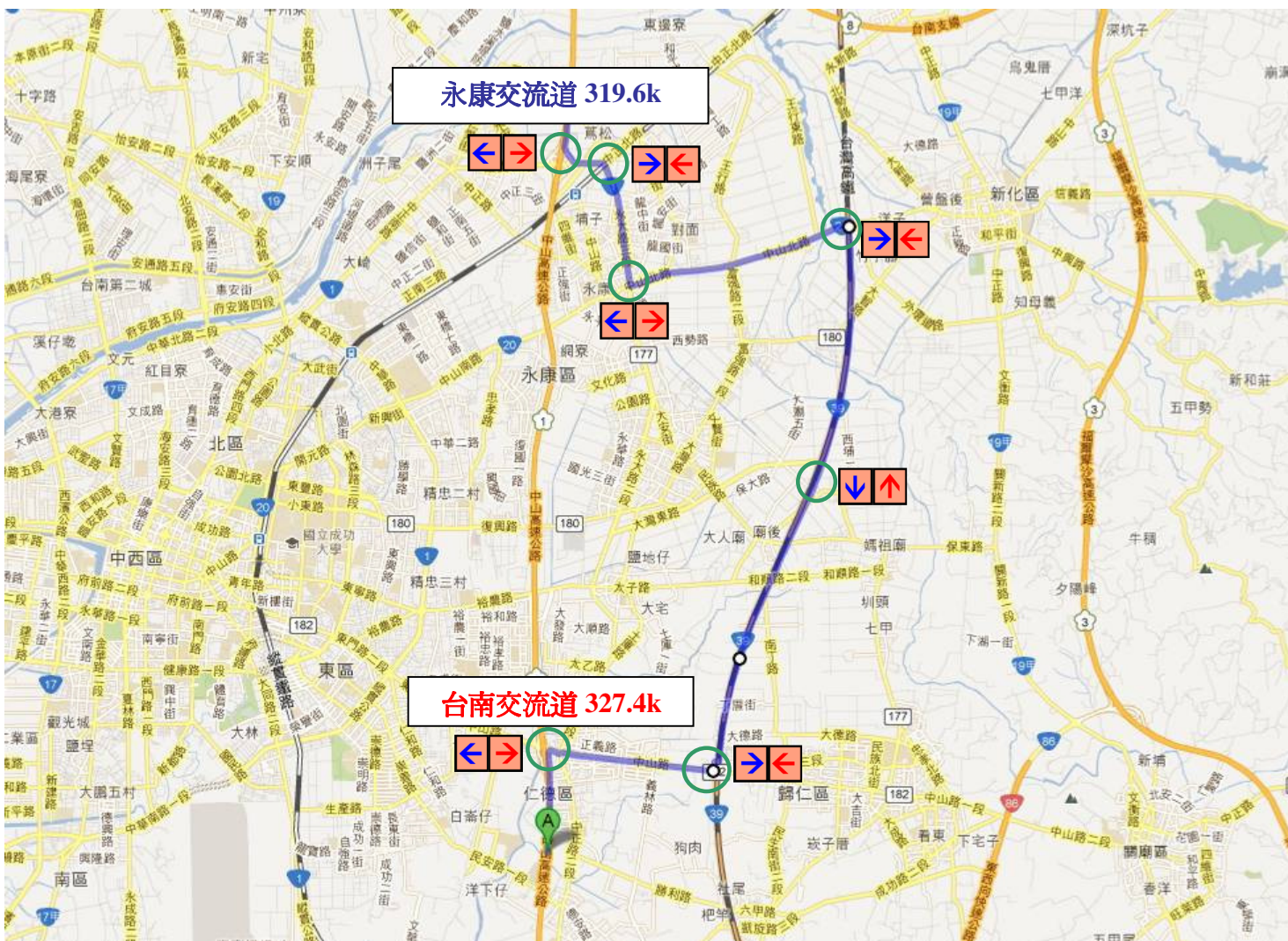
## 圖例 (紅色為北上，藍色為南下)

-  直行
-  左(右)轉
-  靠左(右)行






# 國道1號 永康交流道 319.6k 至 台南交流道 327.4k 替代道路導引圖-雙向

\_\_\_\_\_工程處  
102年\_\_\_\_月\_\_\_\_日  
聯絡人：\_\_\_\_\_  
電話：\_\_\_\_\_



## 圖例 (紅色為北上，藍色為南下)




-  直行
-  左(右)轉
-  靠左(右)行

\_\_\_\_\_ 工程處  
 102年\_\_\_\_月\_\_\_\_日  
 聯絡人：\_\_\_\_\_  
 電話：\_\_\_\_\_

# 國道1號 台南交流道 327.4k 至仁德系統 交流道 330.7k 替代道路導引圖-雙向



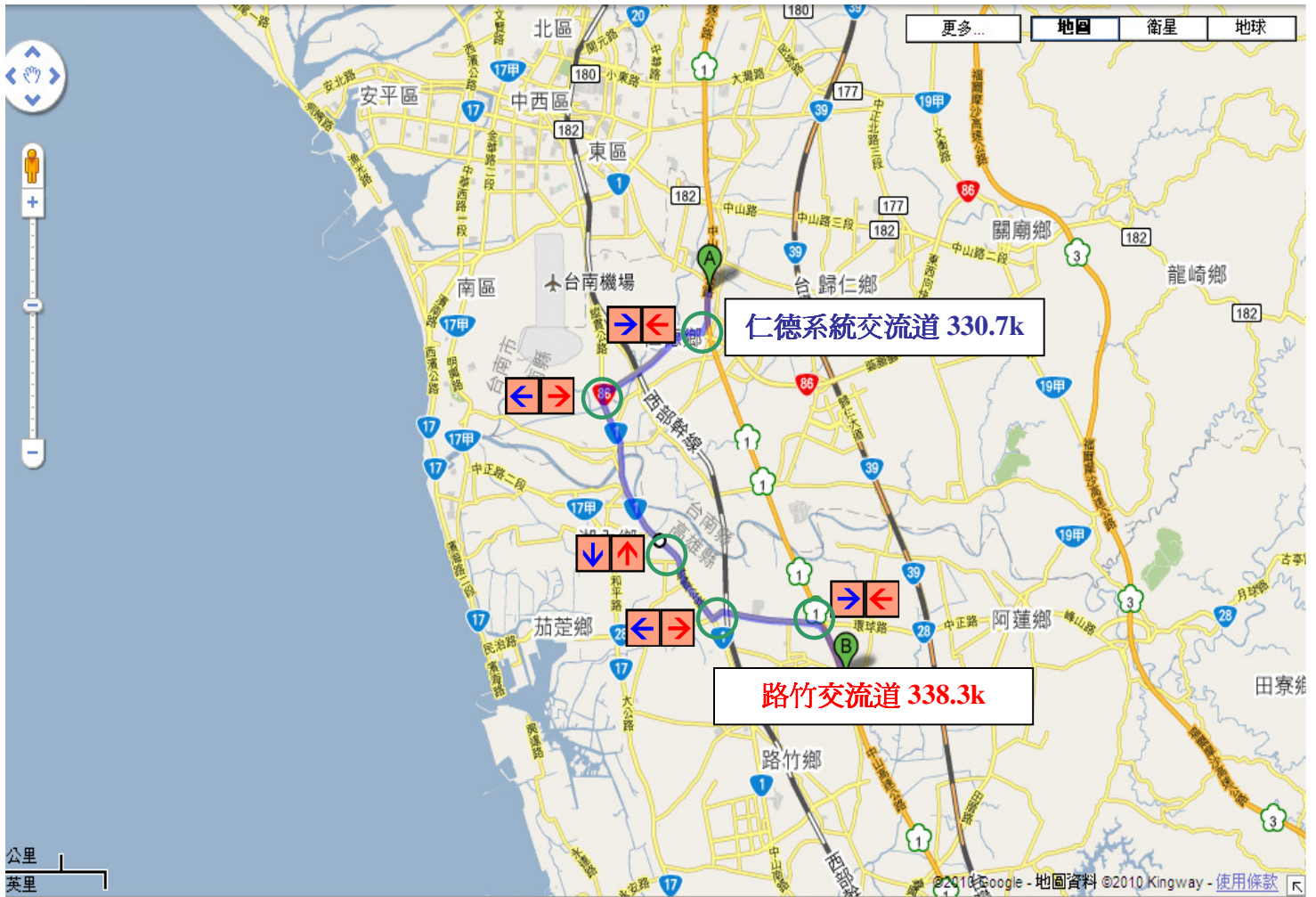
## 圖例 (紅色為北上，藍色為南下)

-  直行
-  左(右)轉
-  靠左(右)行






# 國道1號 仁德系統交流道 330.7k 至 路竹交流道 338.3k 替代道路導引圖-雙向

\_\_\_\_\_工程處  
102年\_\_\_\_月\_\_\_\_日  
聯絡人：\_\_\_\_\_  
電話：\_\_\_\_\_



## 圖例 (紅色為北上，藍色為南下)




-  直行
-  左(右)轉
-  靠左(右)行

# 國道1號 路竹交流道 338.3k 至 高科交流道 342.0k 替代道路導引圖-雙向

\_\_\_\_\_工程處  
102年\_\_\_\_月\_\_\_\_日  
聯絡人：\_\_\_\_\_  
電話：\_\_\_\_\_



## 圖例 (紅色為北上，藍色為南下)

-  直行
-  左(右)轉
-  靠左(右)行



# 國道1號 高科交流道 342.0k 至 岡山交流道 349.4k 替代道路導引圖-雙向

\_\_\_\_\_ 工程處  
102年\_\_\_\_月\_\_\_\_日  
聯絡人：\_\_\_\_\_  
電話：\_\_\_\_\_



## 圖例 (紅色為北上，藍色為南下)

- ↓ ↑ 直行
- ← 左(右)轉
- ↙ ↘ 靠左(右)行






# 國道1號 岡山交流道 349.4k 至 楠梓交流道 356.2k 替代道路導引圖-雙向

\_\_\_\_\_ 工程處  
102年\_\_\_\_月\_\_\_\_日  
聯絡人：\_\_\_\_\_  
電話：\_\_\_\_\_



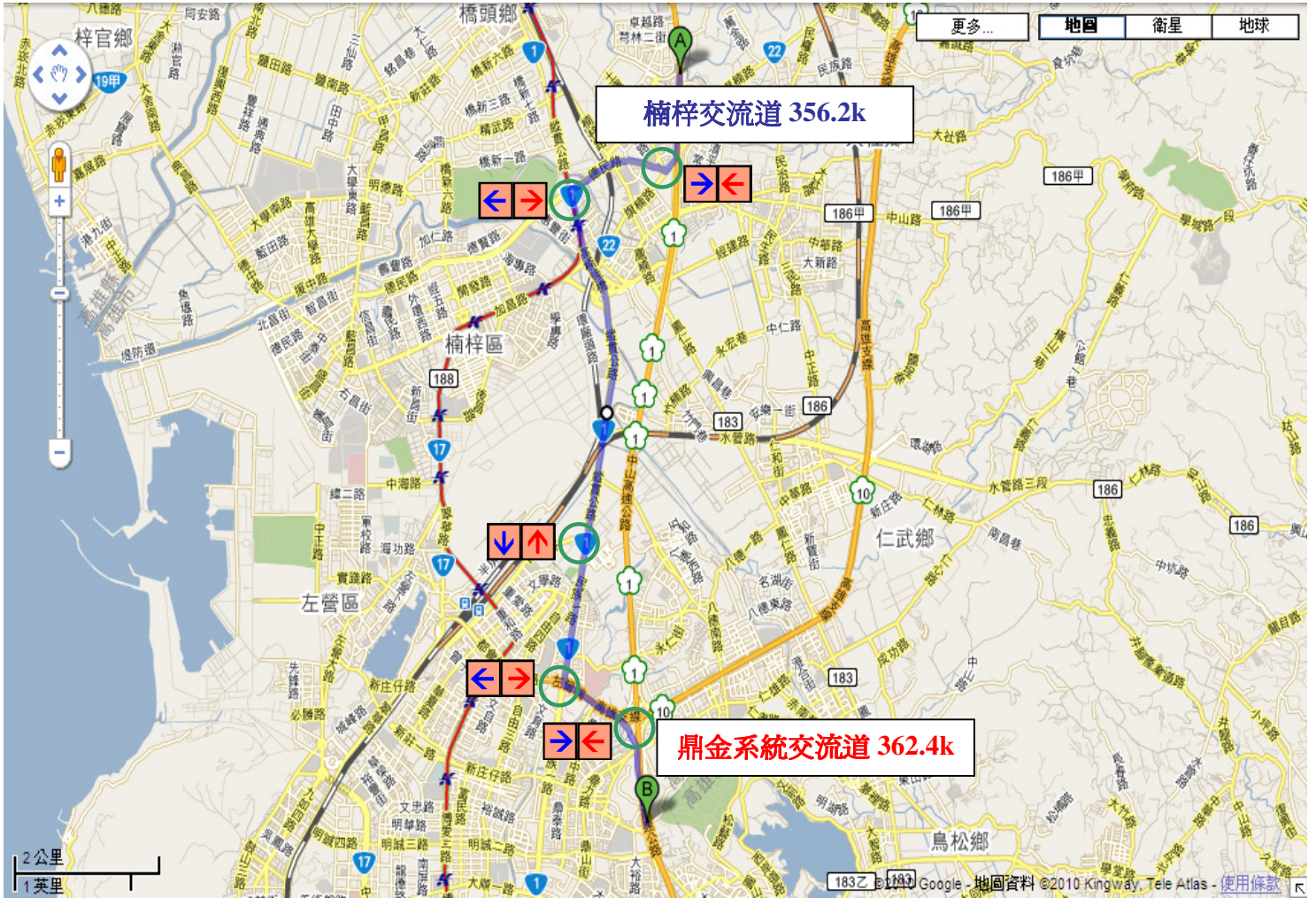
## 圖例 (紅色為北上，藍色為南下)

-  直行
-  左(右)轉
-  靠左(右)行






# 國道1號 楠梓交流道 356.2k 至鼎金系統 交流道 362.4k 替代道路導引圖-雙向

\_\_\_\_\_工程處  
102年\_\_\_\_月\_\_\_\_日  
聯絡人：\_\_\_\_\_  
電話：\_\_\_\_\_



## 圖例 (紅色為北上，藍色為南下)

-  直行
-  左(右)轉
-  靠左(右)行






# 國道1號 鼎金系統交流道 362.4k 至 高雄交流道 367.4k 替代道路導引圖-雙向

\_\_\_\_\_ 工程處  
102年\_\_\_\_月\_\_\_\_日  
聯絡人：\_\_\_\_\_  
電話：\_\_\_\_\_



## 圖例 (紅色為北上，藍色為南下)

-  直行
-  左(右)轉
-  靠左(右)行






# 國道1號 高雄交流道 367.4k 至五甲系統 370.4k 替代道路導引圖-雙向

\_\_\_\_\_工程處  
102年\_\_\_\_月\_\_\_\_日  
聯絡人：\_\_\_\_\_  
電話：\_\_\_\_\_



## 圖例 (紅色為北上，藍色為南下)




-  直行
-  左(右)轉
-  靠左(右)行

# 國道 1 號 五甲系統 370.4k 至五甲交流道 371.8k 替代道路導引圖-南下

\_\_\_\_\_ 工程處  
 102 年 \_\_\_\_ 月 \_\_\_\_ 日  
 聯絡人： \_\_\_\_\_  
 電話： \_\_\_\_\_



## 圖例 (紅色為北上，藍色為南下)

-  直行
-  左(右)轉
-  靠左(右)行






# 國道1號 五甲系統 370.4k 至五甲交流道 371.8k 替代道路導引圖-北上

\_\_\_\_\_工程處  
 102年\_\_\_\_月\_\_\_\_日  
 聯絡人：\_\_\_\_\_  
 電話：\_\_\_\_\_



## 圖例 (紅色為北上，藍色為南下)




-  直行
-  左(右)轉
-  靠左(右)行

# 國道1號 五甲交流道 371.8k 至 高雄端 372.8k 替代道路導引圖-雙向

\_\_\_\_\_工程處  
102年\_\_\_\_月\_\_\_\_日  
聯絡人：\_\_\_\_\_  
電話：\_\_\_\_\_



## 圖例 (紅色為北上，藍色為南下)

-  直行
-  左(右)轉
-  靠左(右)行