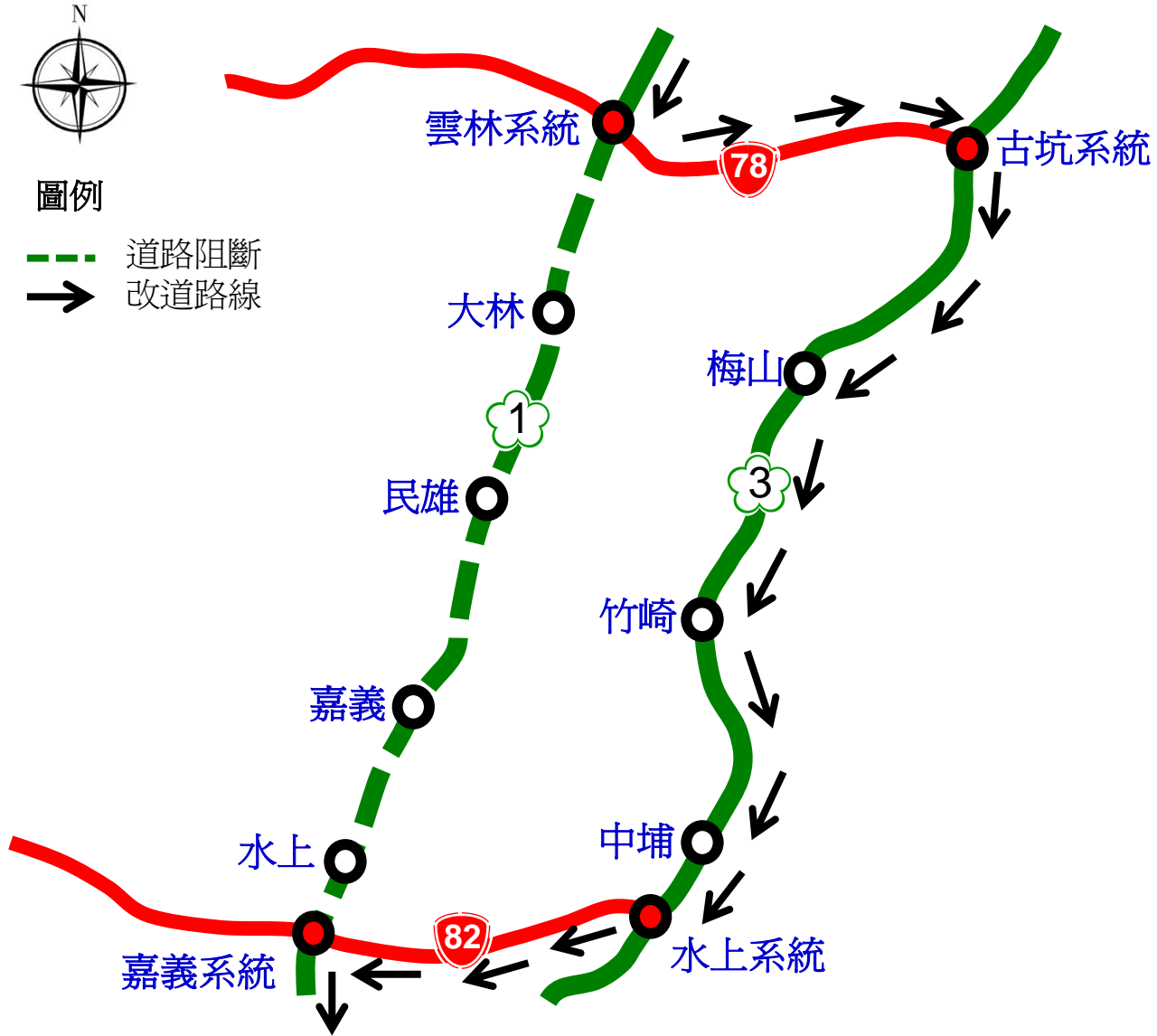
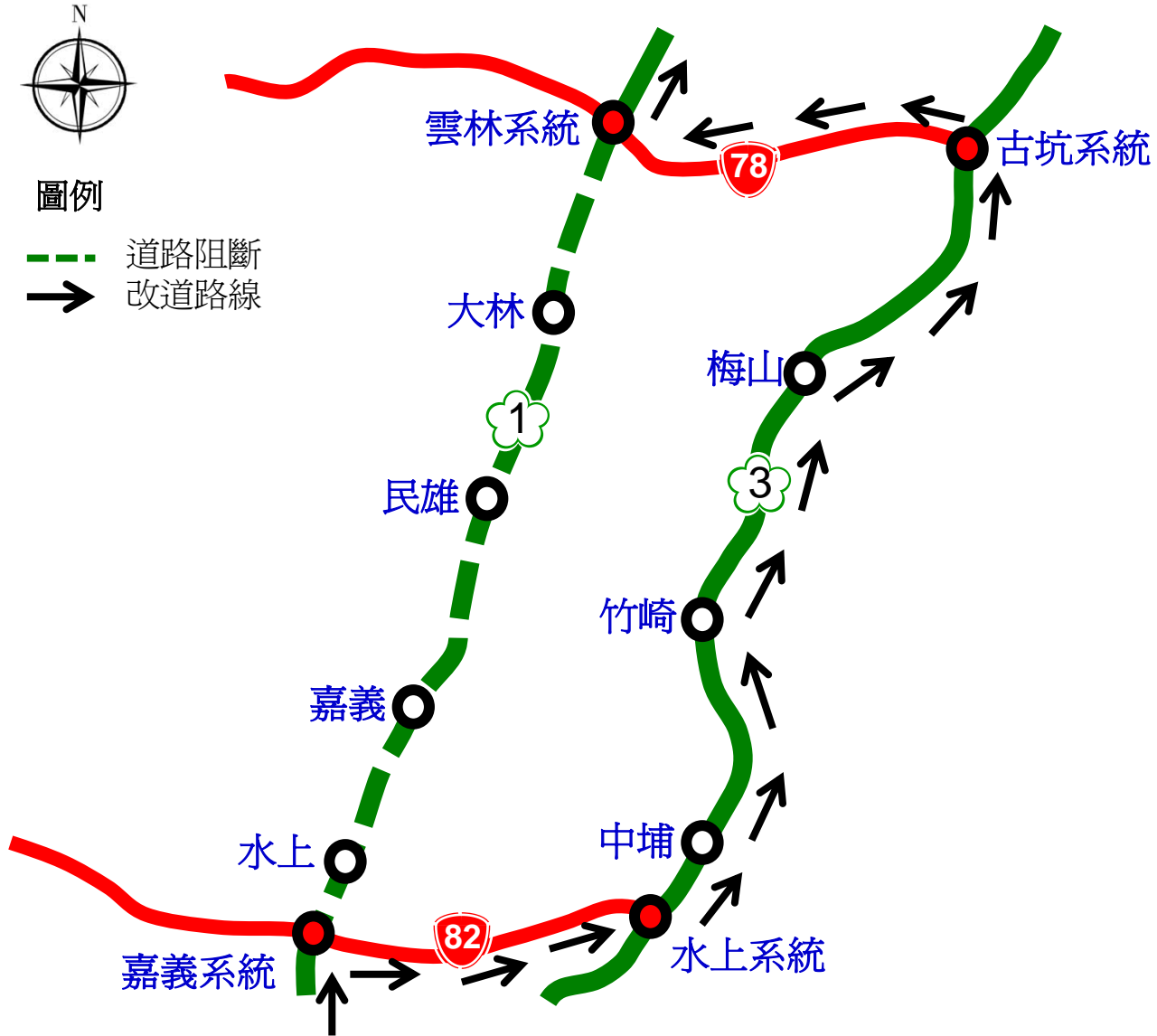


國道1號雲林系統(243.8K)至嘉義系統(272.9K)道路阻斷改道路線【南下】



國道1號雲林系統(243.8K)至嘉義系統(272.9K)道路阻斷改道路線【北上】

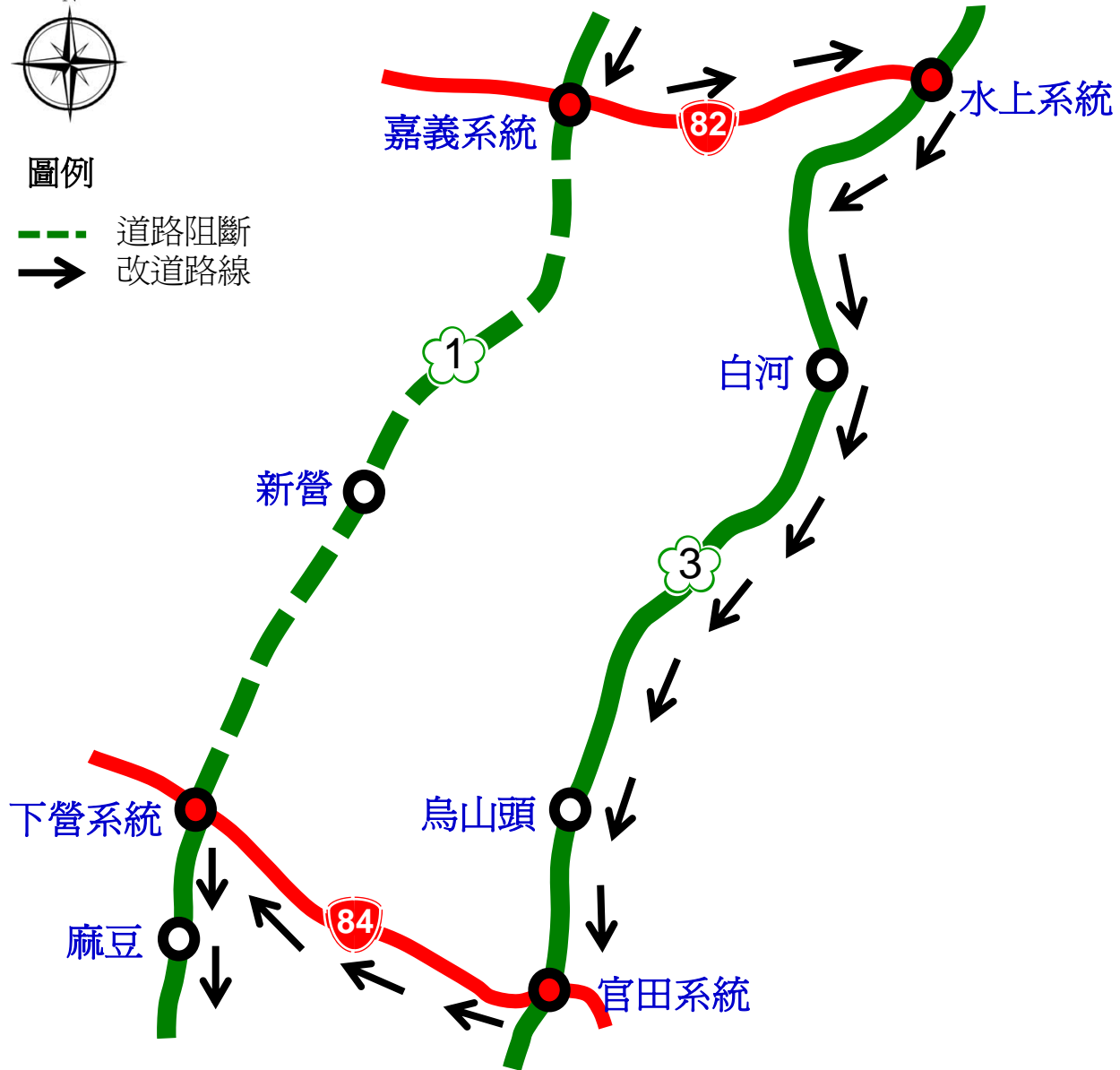


國道1號嘉義系統(272.9K)至下營系統(299K)道路阻斷改道路線【南下】



圖例

- 道路阻斷
- ➔ 改道路線

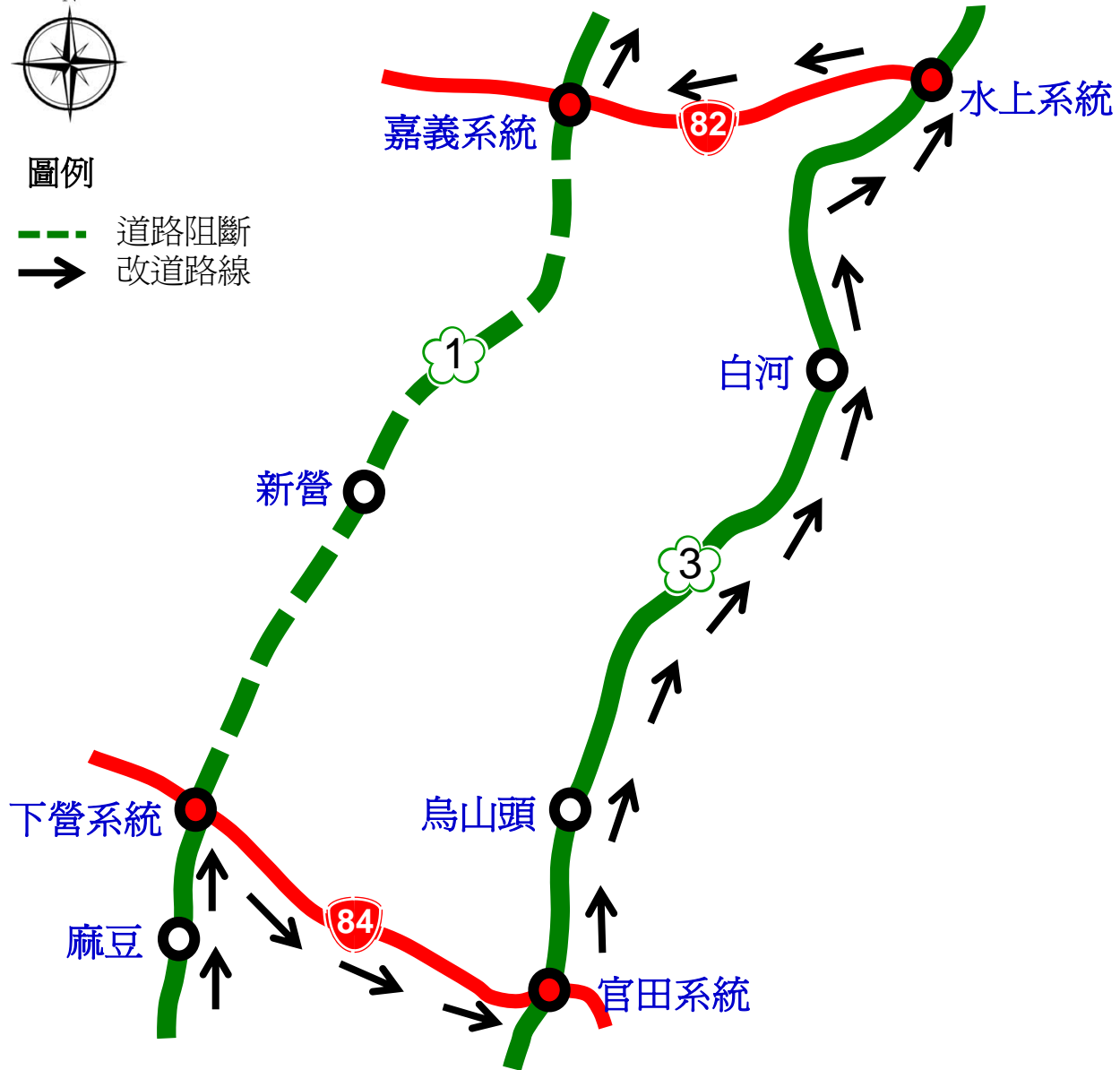


國道1號嘉義系統(272.9K)至下營系統(299K)道路阻斷改道路線【北上】



圖例

- 道路阻斷
- 改道路線

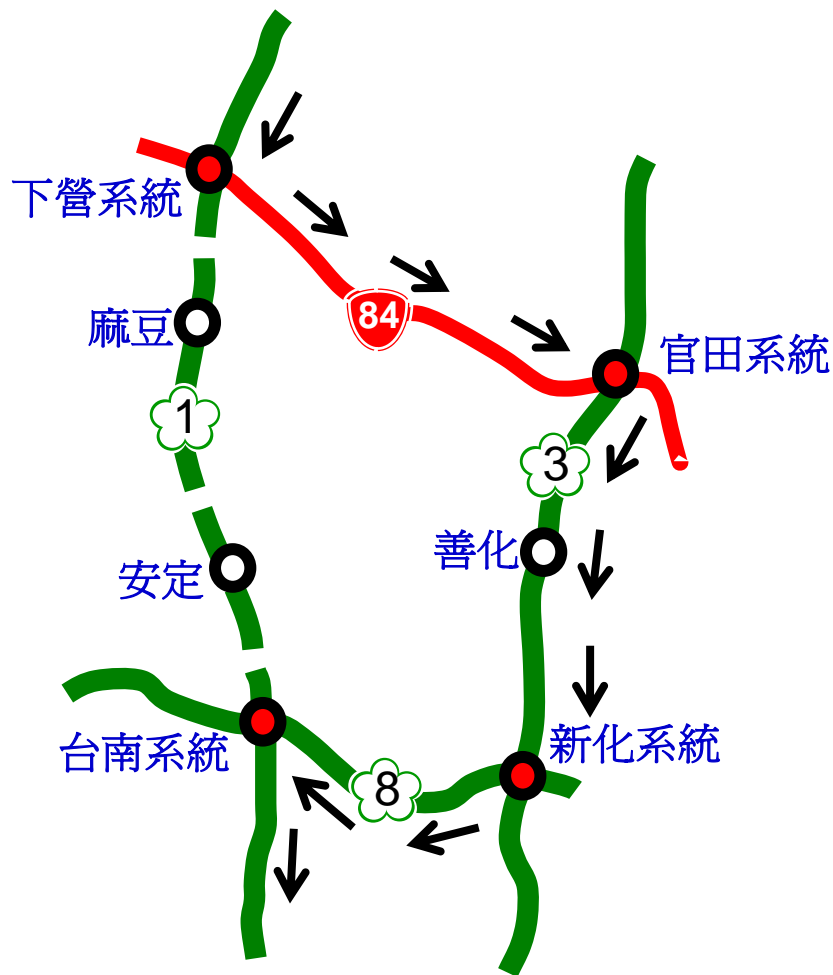


國道1號下營系統(299K)至台南系統(315.5K)道路阻斷改道路線【南下】



圖例

- 道路阻斷
- 改道路線

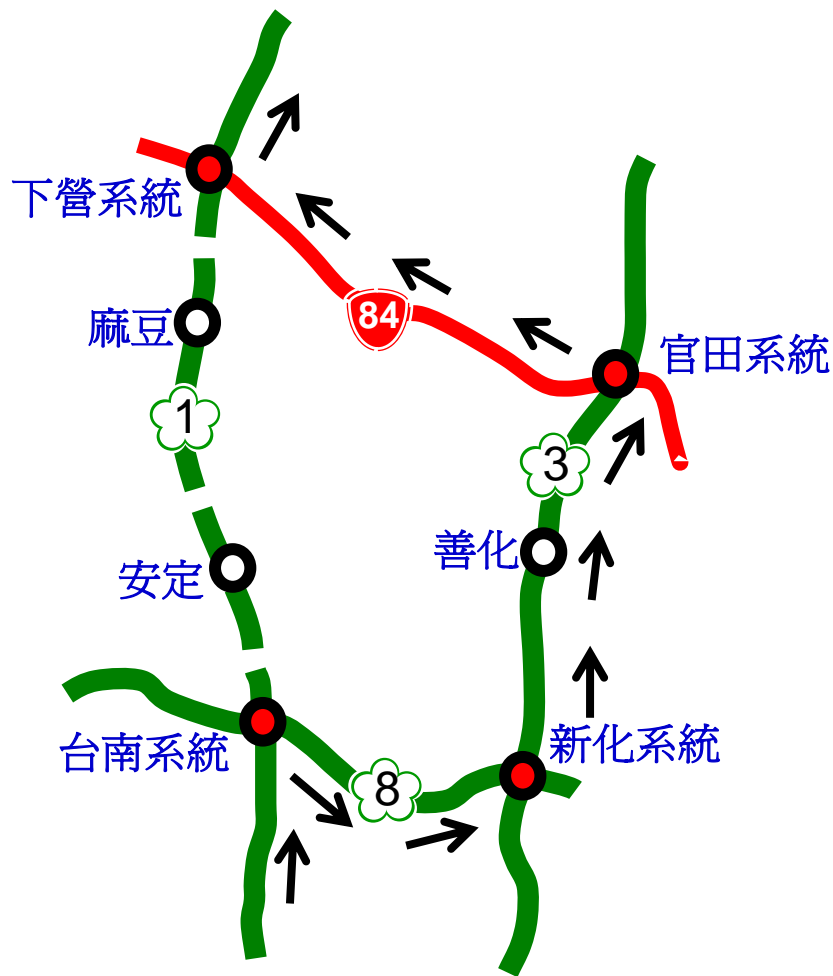


國道1號下營系統(299K)至台南系統(315.5K)道路阻斷改道路線【北上】



圖例

- 道路阻斷
- 改道路線

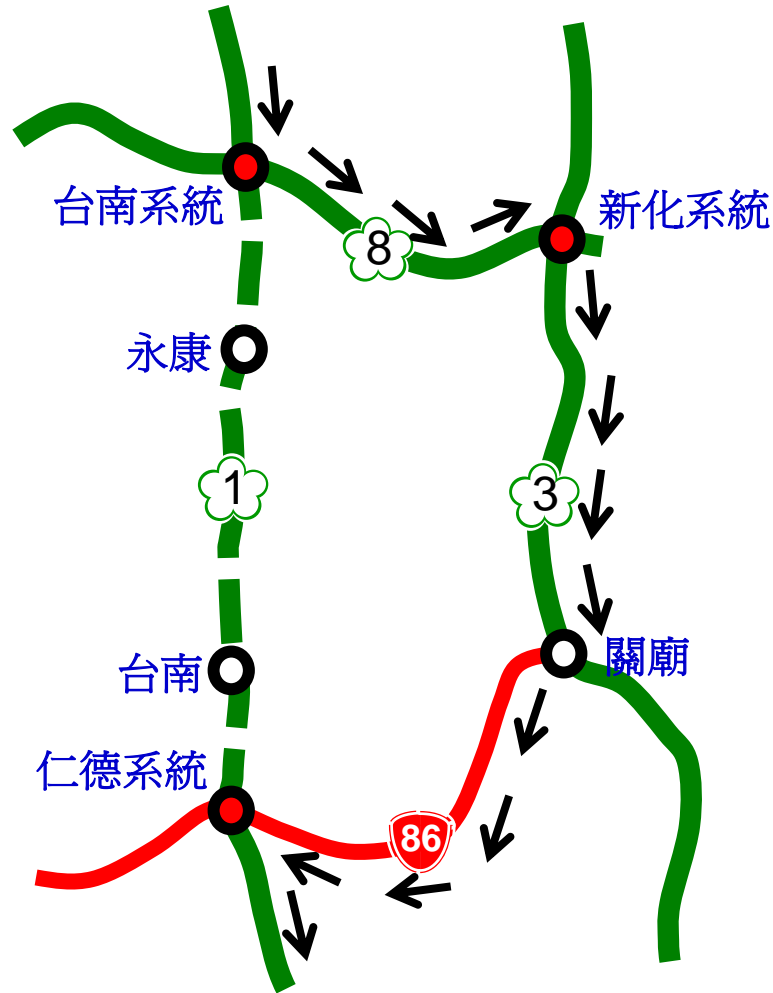


國道1號台南系統(315.5K)至仁德系統(330.7K)道路阻斷改道路線【南下】



圖例

- 道路阻斷
- 改道路線

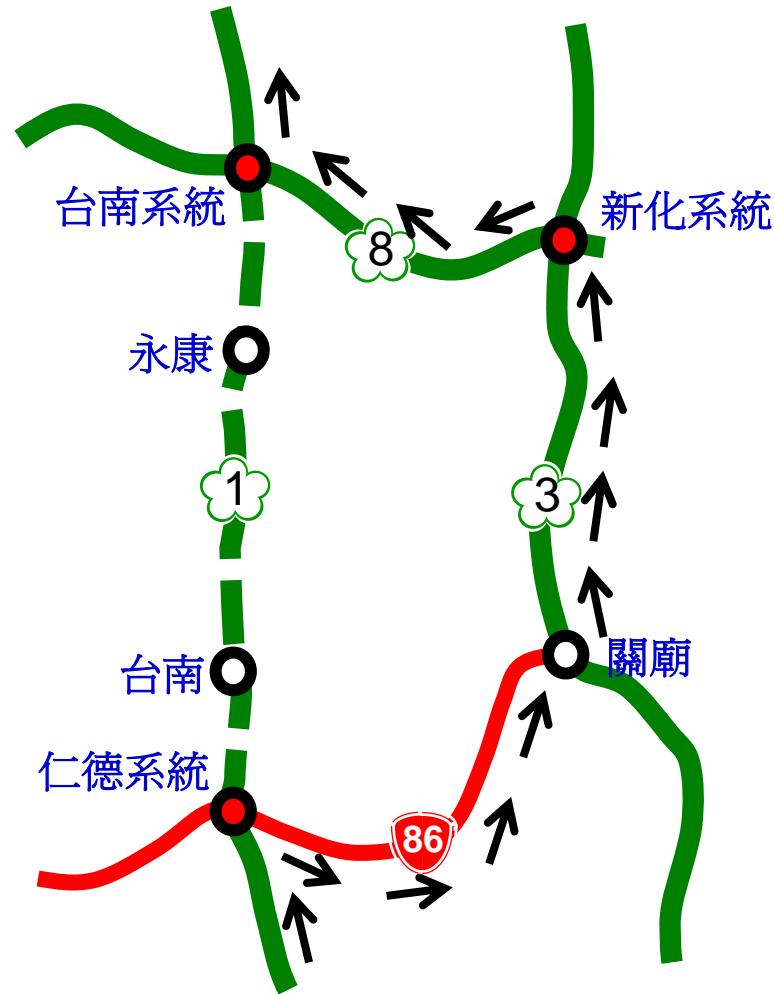


國道1號台南系統(315.5K)至仁德系統(330.7K)道路阻斷改道路線【北上】

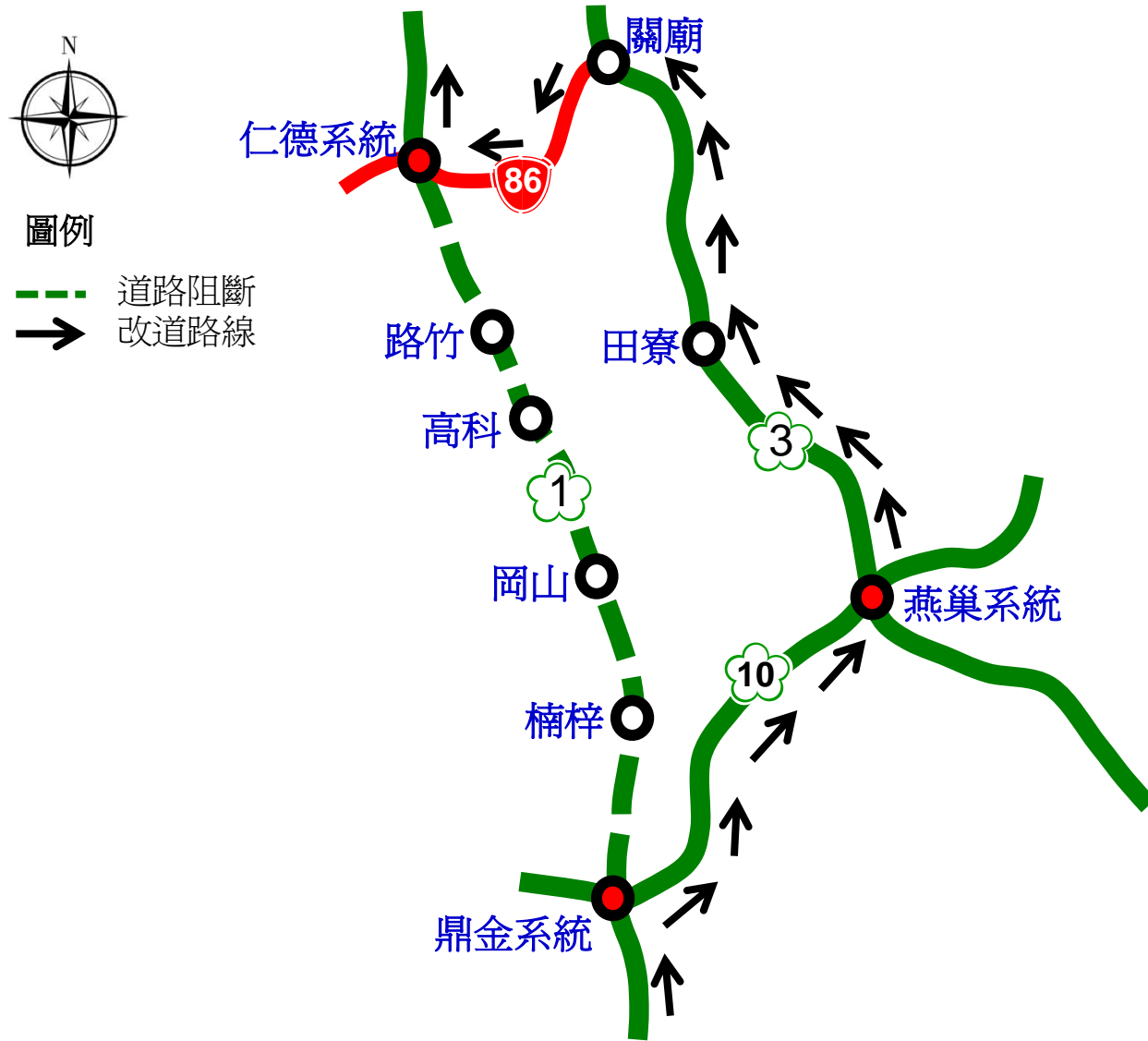


圖例

- 道路阻斷
- 改道路線



國道1號仁德系統(330.7K)至鼎金系統(362.4K)道路阻斷改道路線【北上】



國道1號鼎金系統(362.4K)至高雄端(372.8K)道路阻斷改道路線【南下】



圖例

- 道路阻斷
- 改道路線



國道1號鼎金系統(362.4K)至高雄端(372.8K)道路阻斷改道路線【北上】

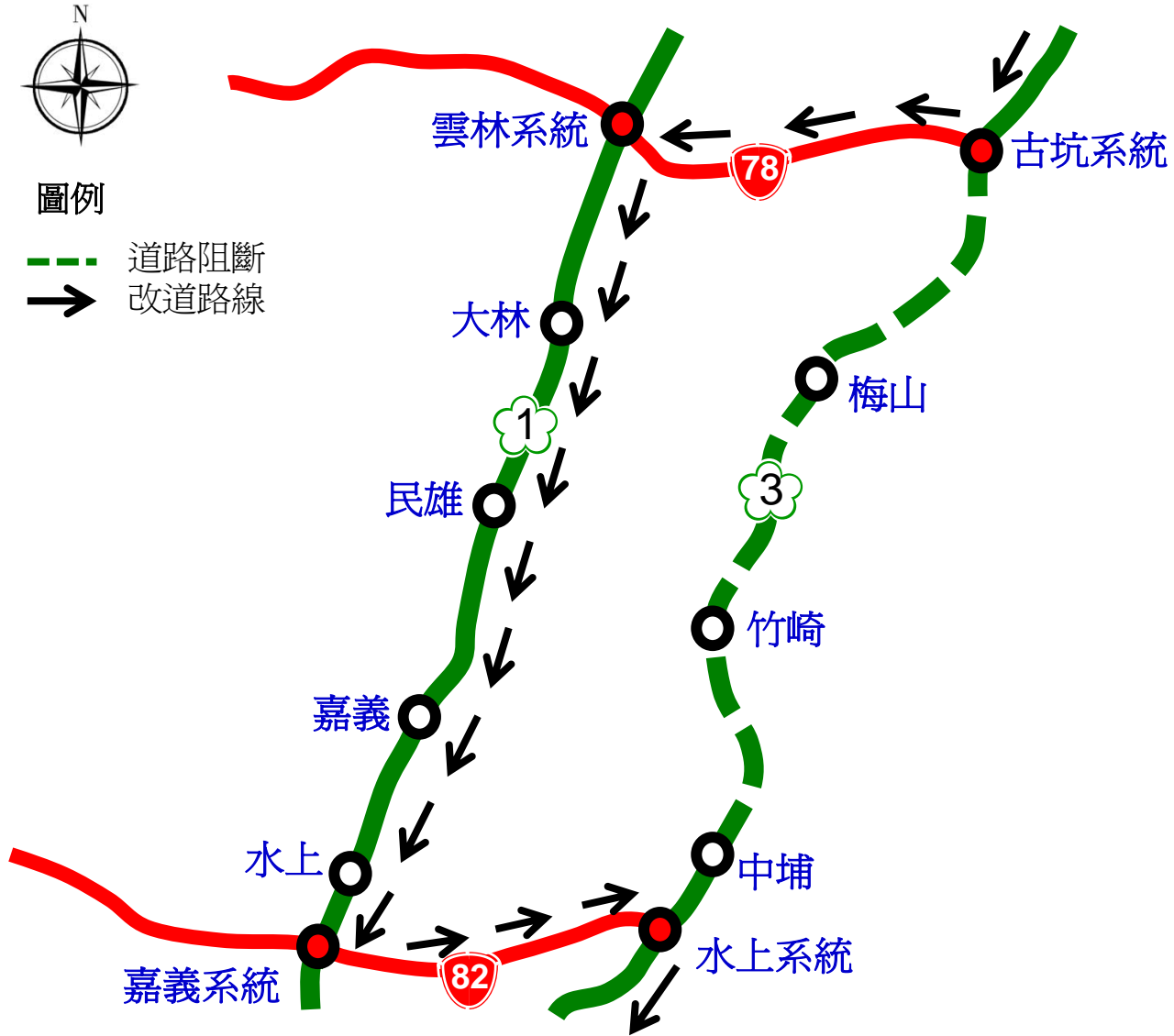


圖例

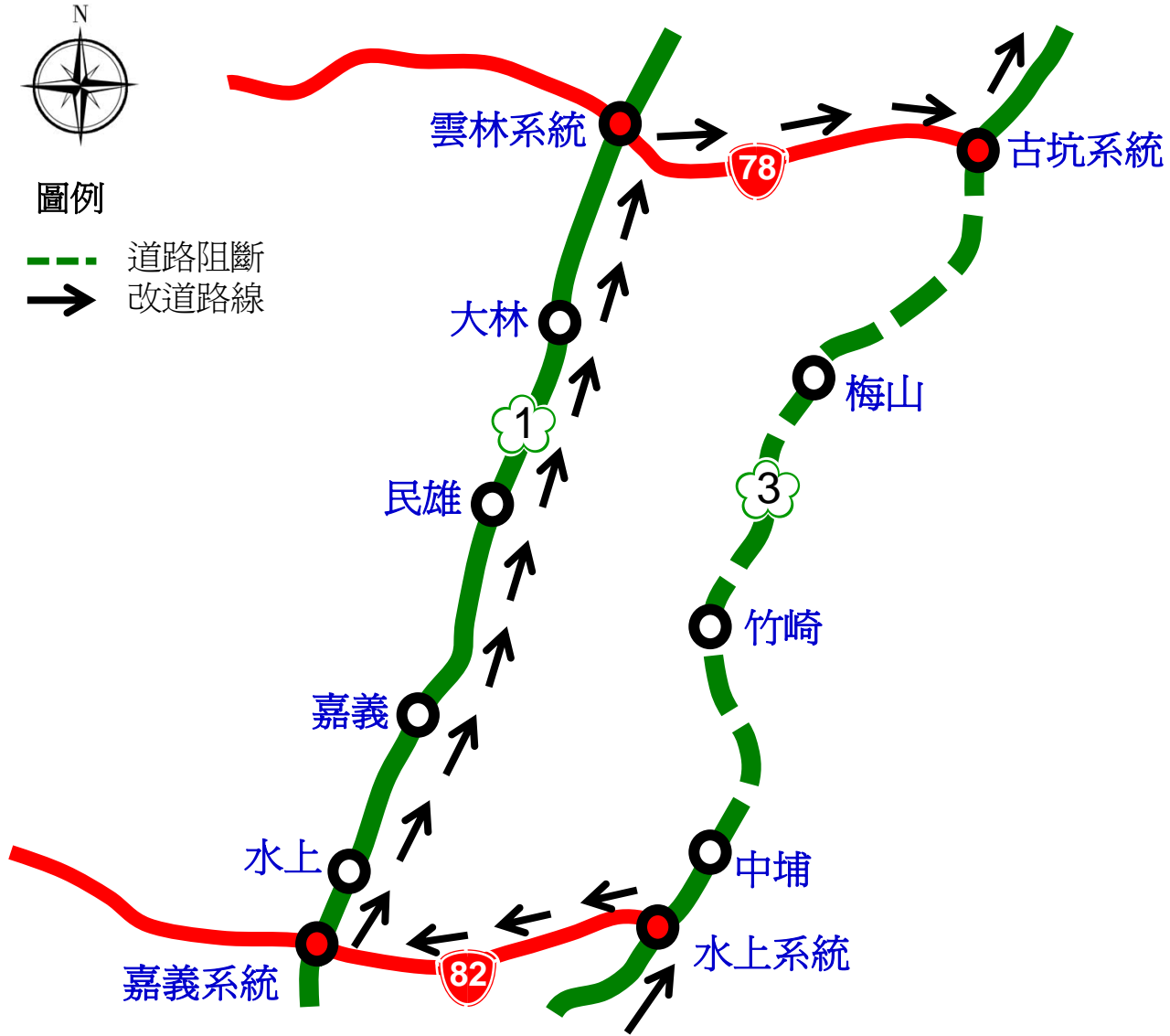
- 道路阻斷
- 改道路線



國道3號古坑系統(269.2K)至水上系統(300.5K)道路阻斷改道路線【南下】



國道3號古坑系統(269.2K)至水上系統(300.5K)道路阻斷改道路線【北上】

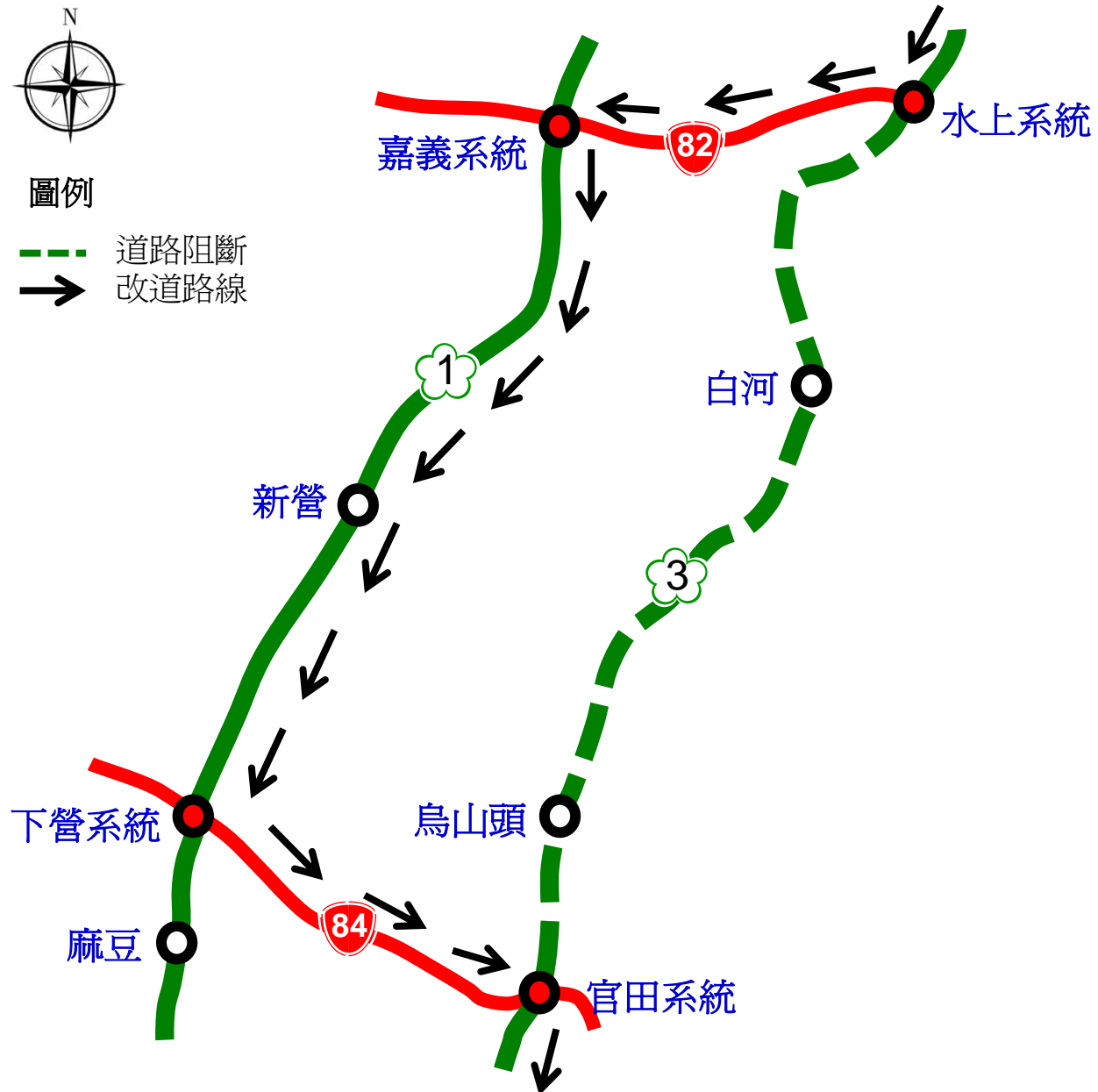


國道3號水上系統(300.5K)至官田系統(334.9K)道路阻斷改道路線【南下】

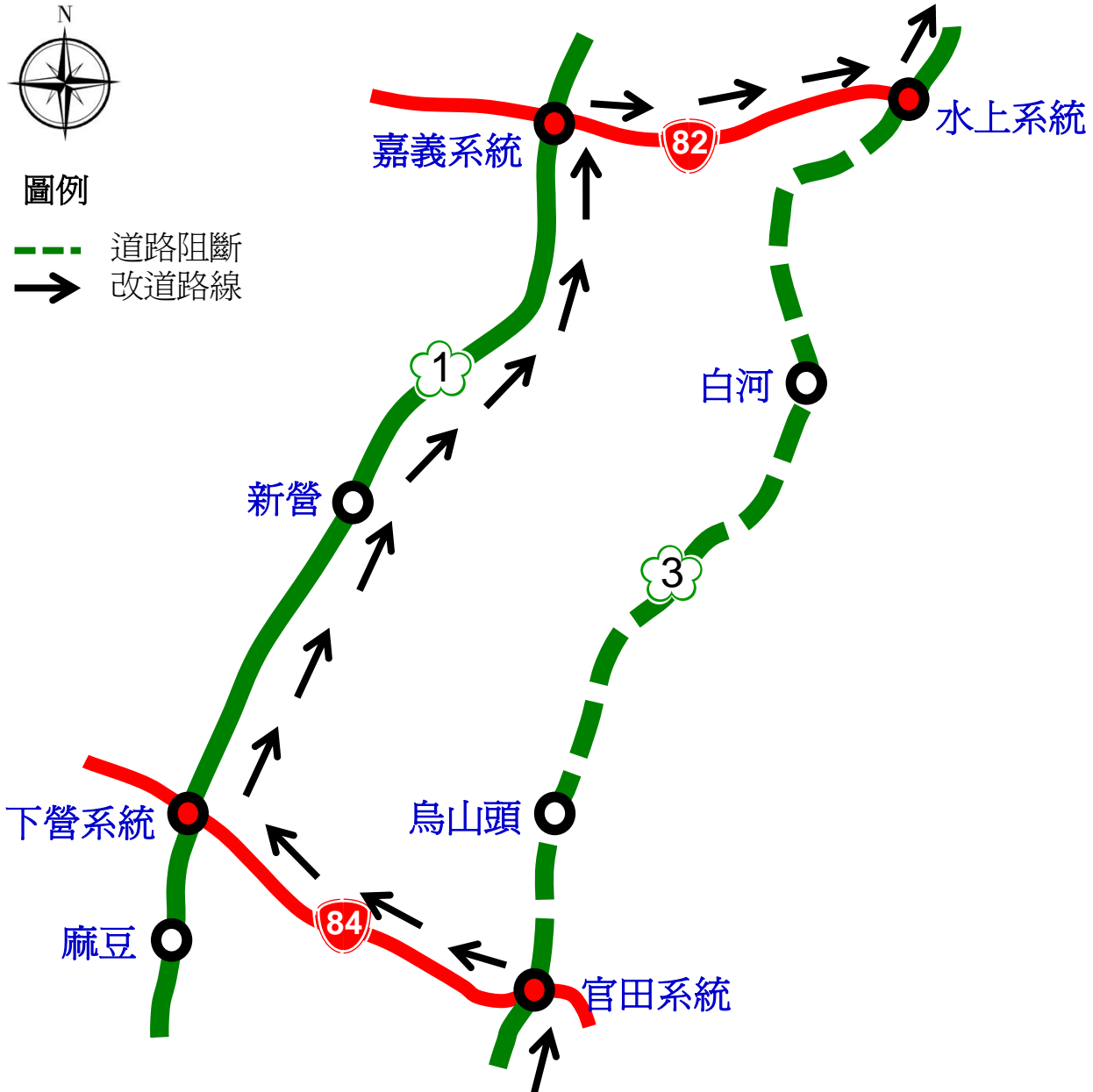


圖例

- 道路阻斷
- 改道路線



國道3號水上系統(300.5K)至官田系統(334.9K)道路阻斷改道路線【北上】

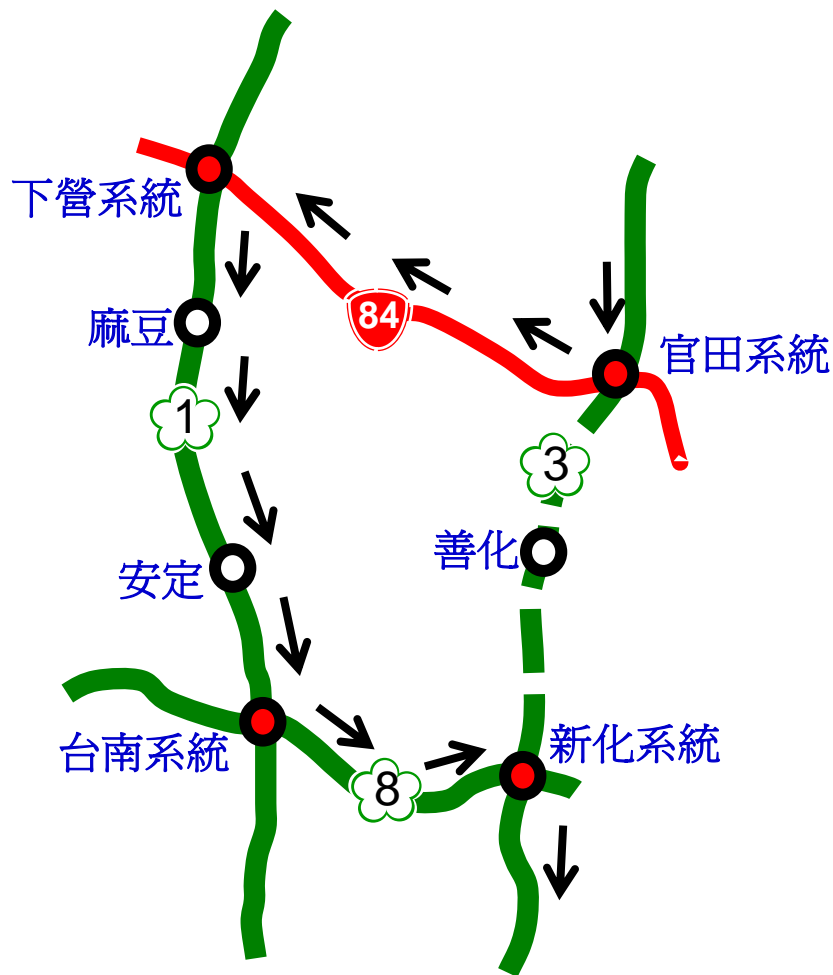


國道3號官田系統(334.9K)至新化系統(346.9K)道路阻斷改道路線【南下】



圖例

- 道路阻斷
- 改道路線

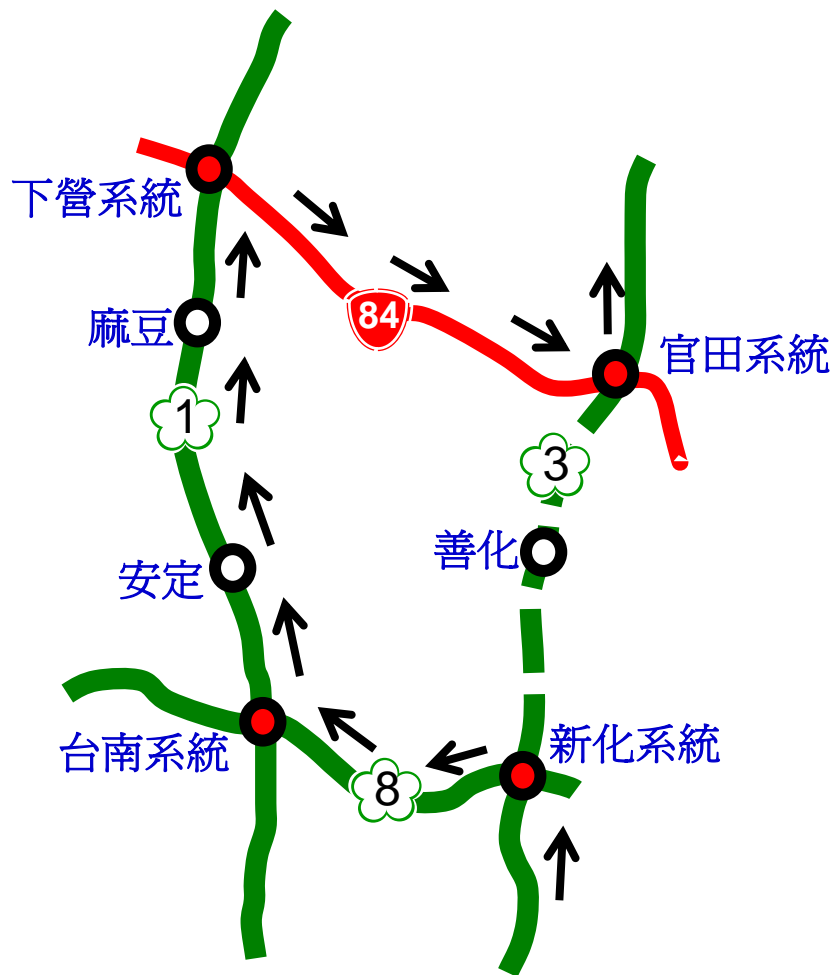


國道3號官田系統(334.9K)至新化系統(346.9K)道路阻斷改道路線【北上】



圖例

- 道路阻斷
- 改道路線

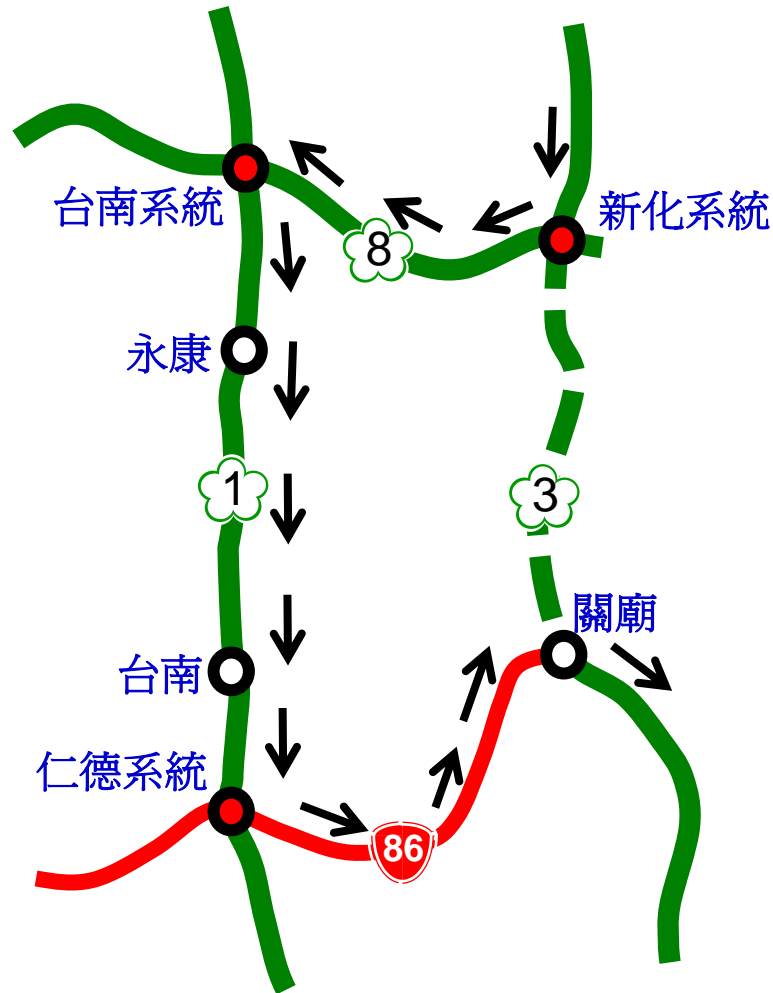


國道3號新化系統(346.9K)至關廟(357K)道路阻斷改道路線【南下】



圖例

- 道路阻斷
- 改道路線

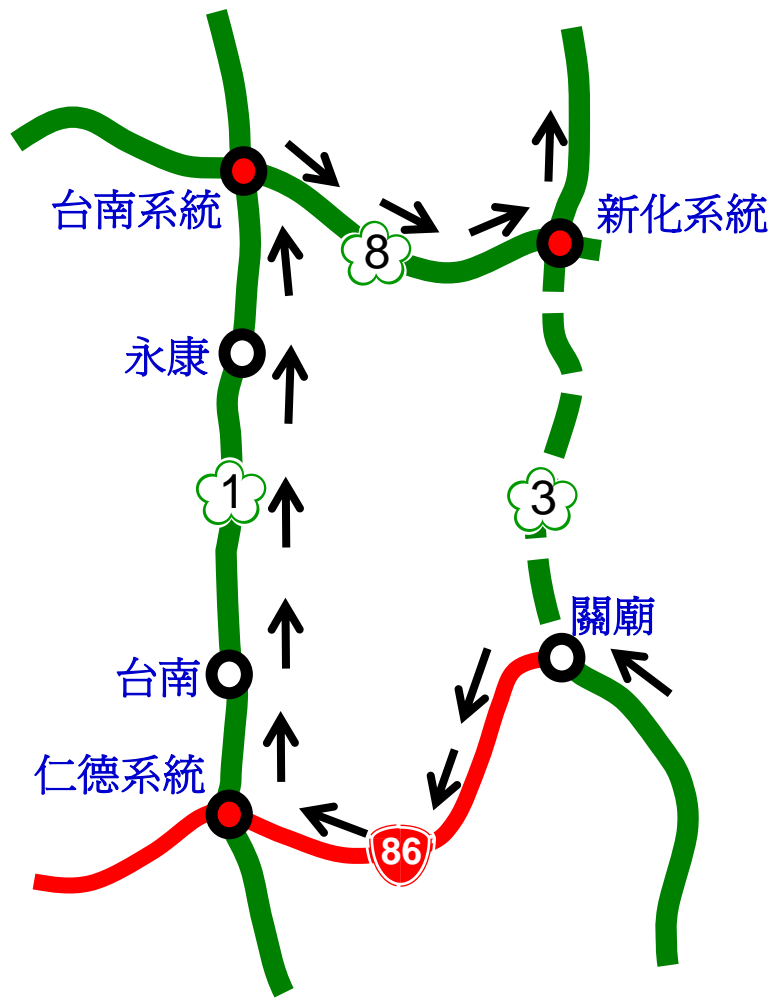


國道3號新化系統(346.9K)至關廟(357K)道路阻斷改道路線【北上】



圖例

- 道路阻斷
- 改道路線

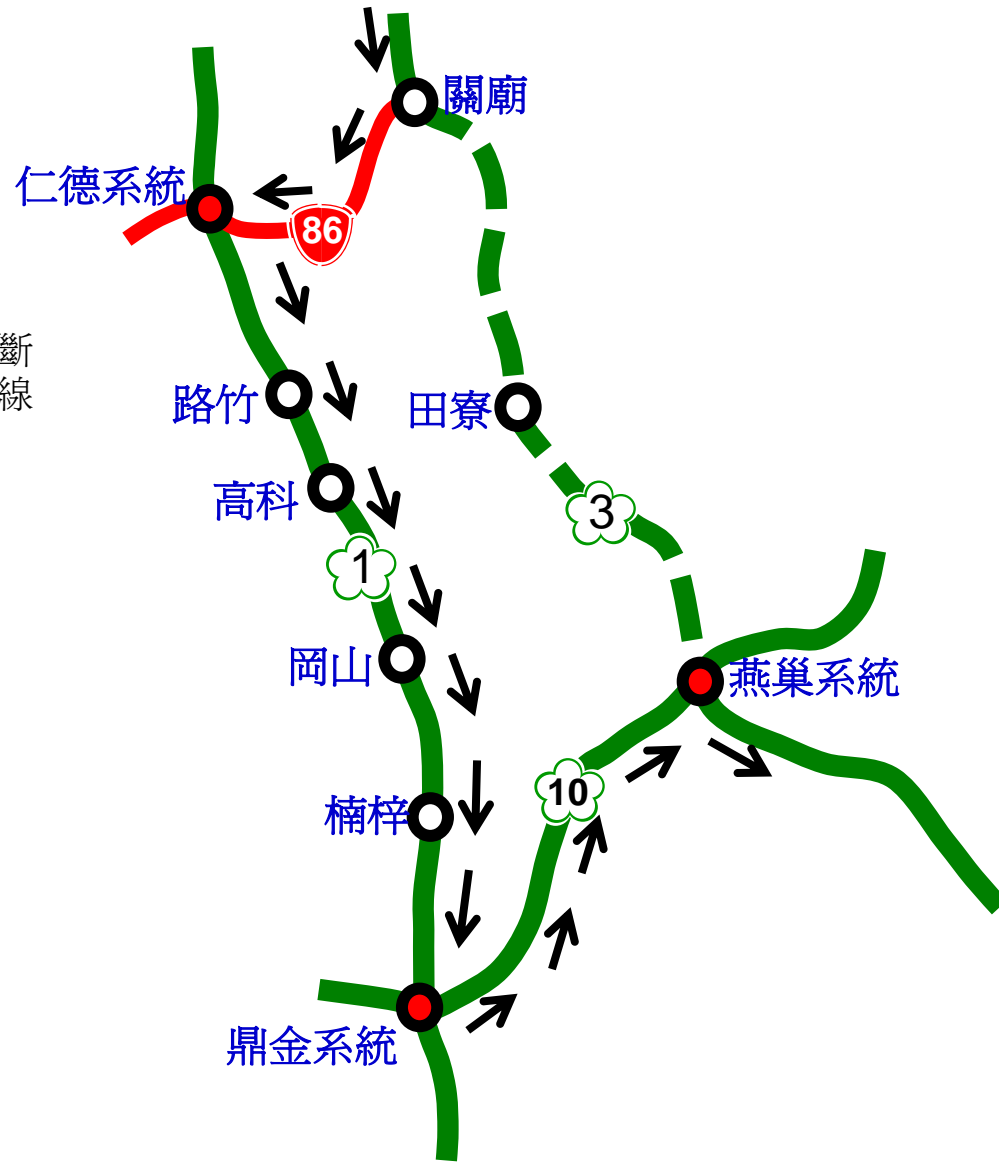


國道3號關廟(357K)至燕巢系統(383K)道路阻斷改道路線【南下】



圖例



- 道路阻斷
- 改道路線



國道3號關廟(357K)至燕巢系統(383K)道路阻斷改道路線【北上】



圖例

-  道路阻斷
-  改道路線

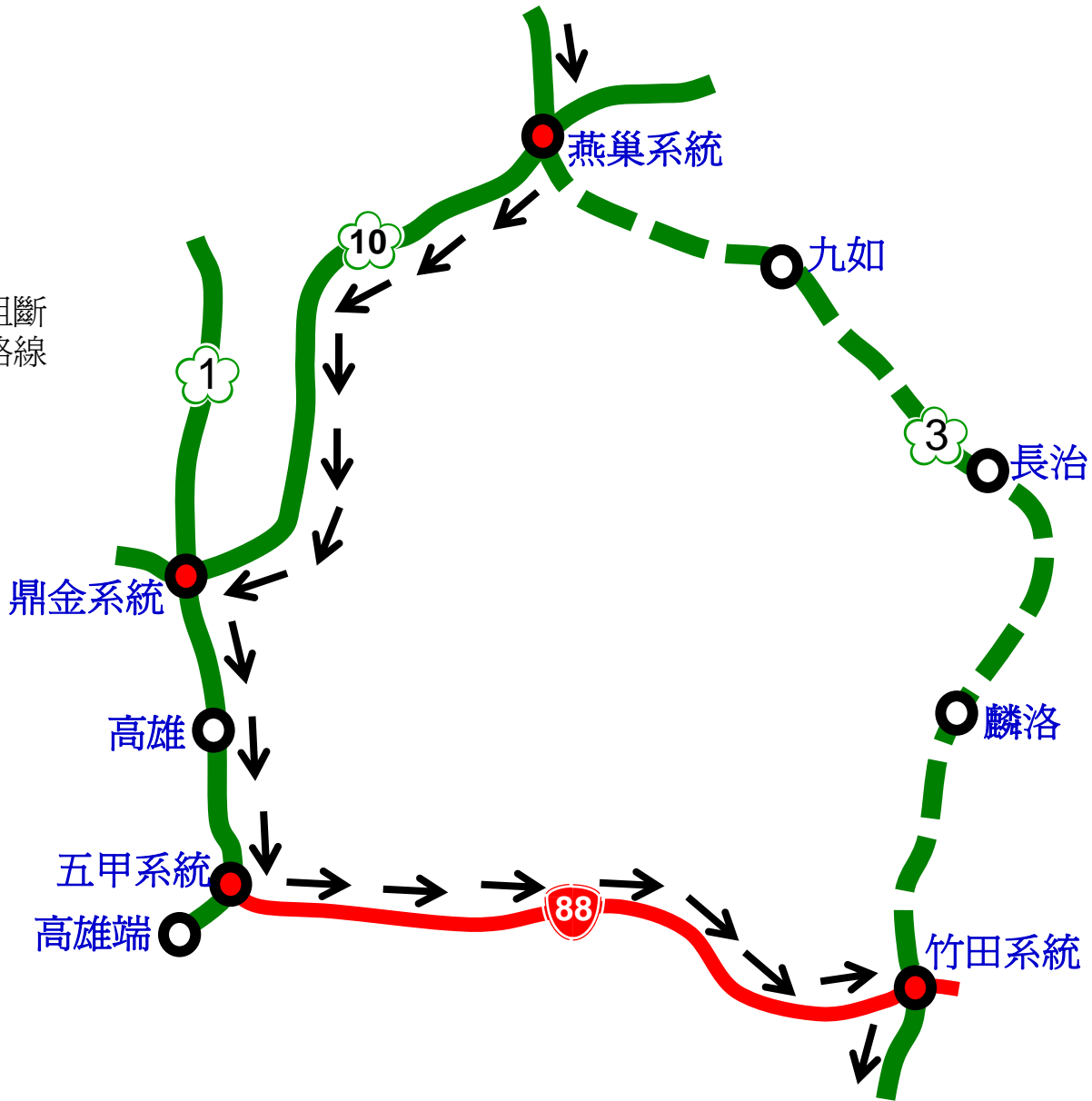


國道3號燕巢系統(383K)至竹田系統(415.2K)道路阻斷改道路線【南下】



圖例

- 道路阻斷
- 改道路線

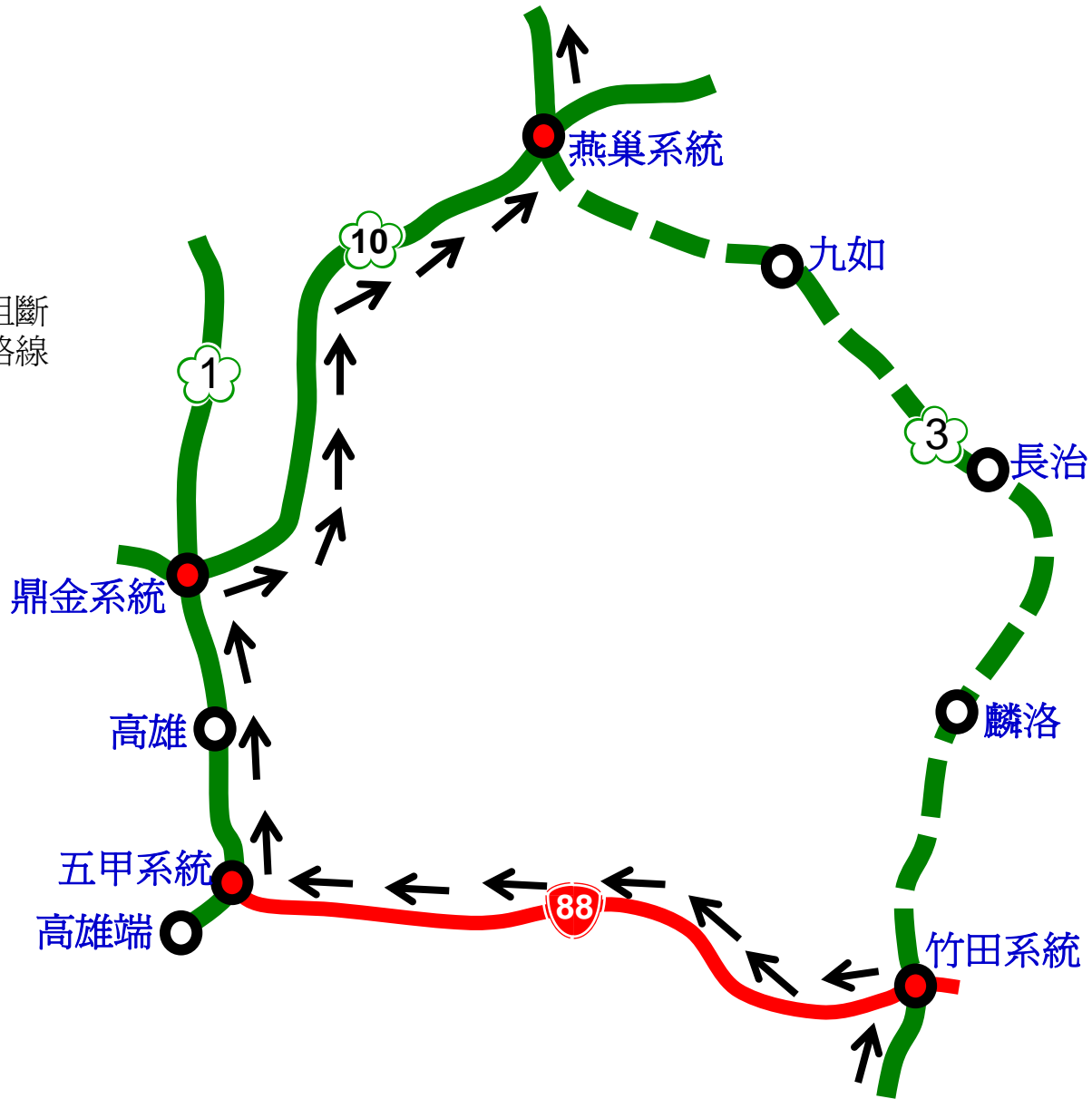


國道3號燕巢系統(383K)至竹田系統(415.2K)道路阻斷改道路線【北上】

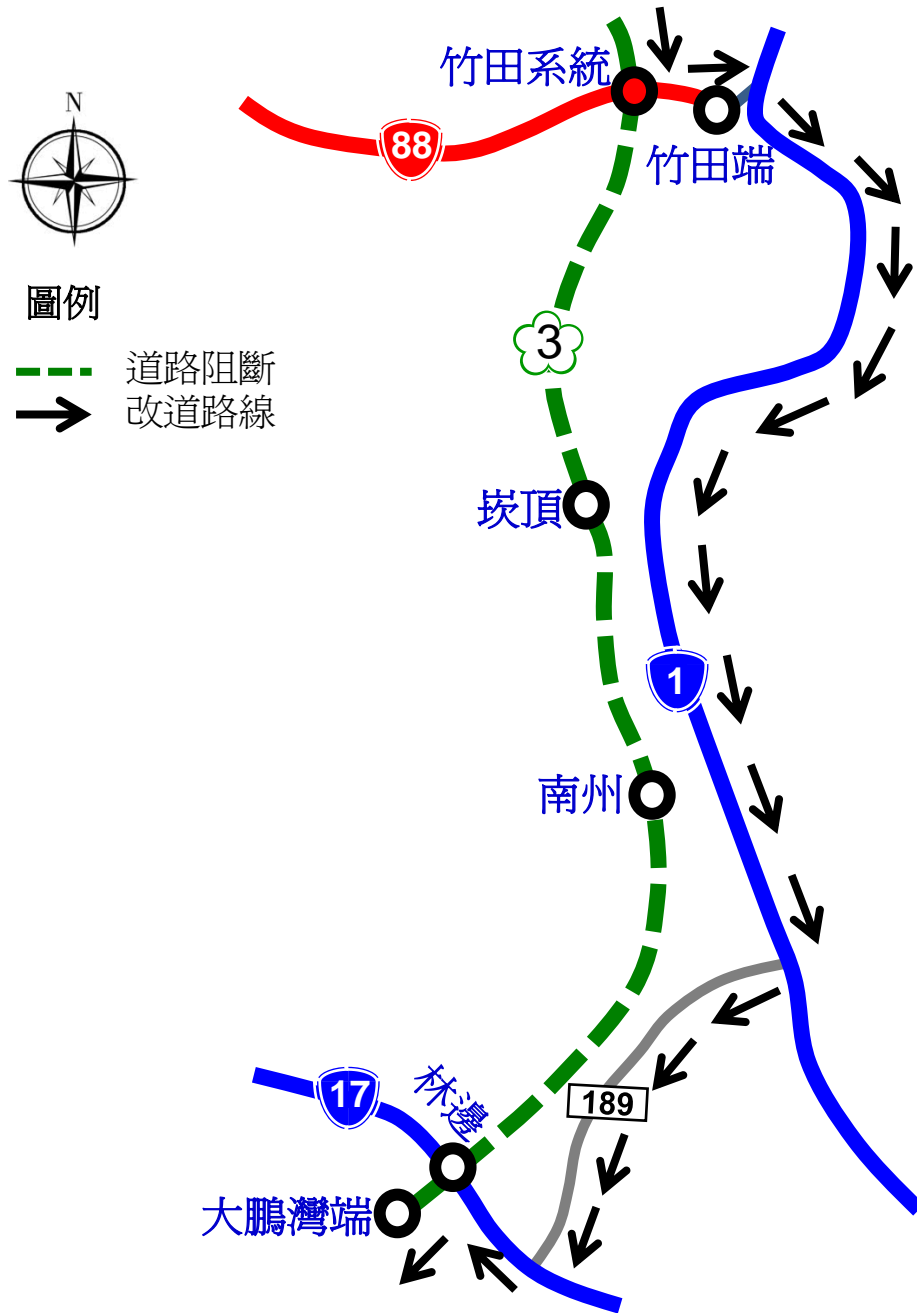


圖例

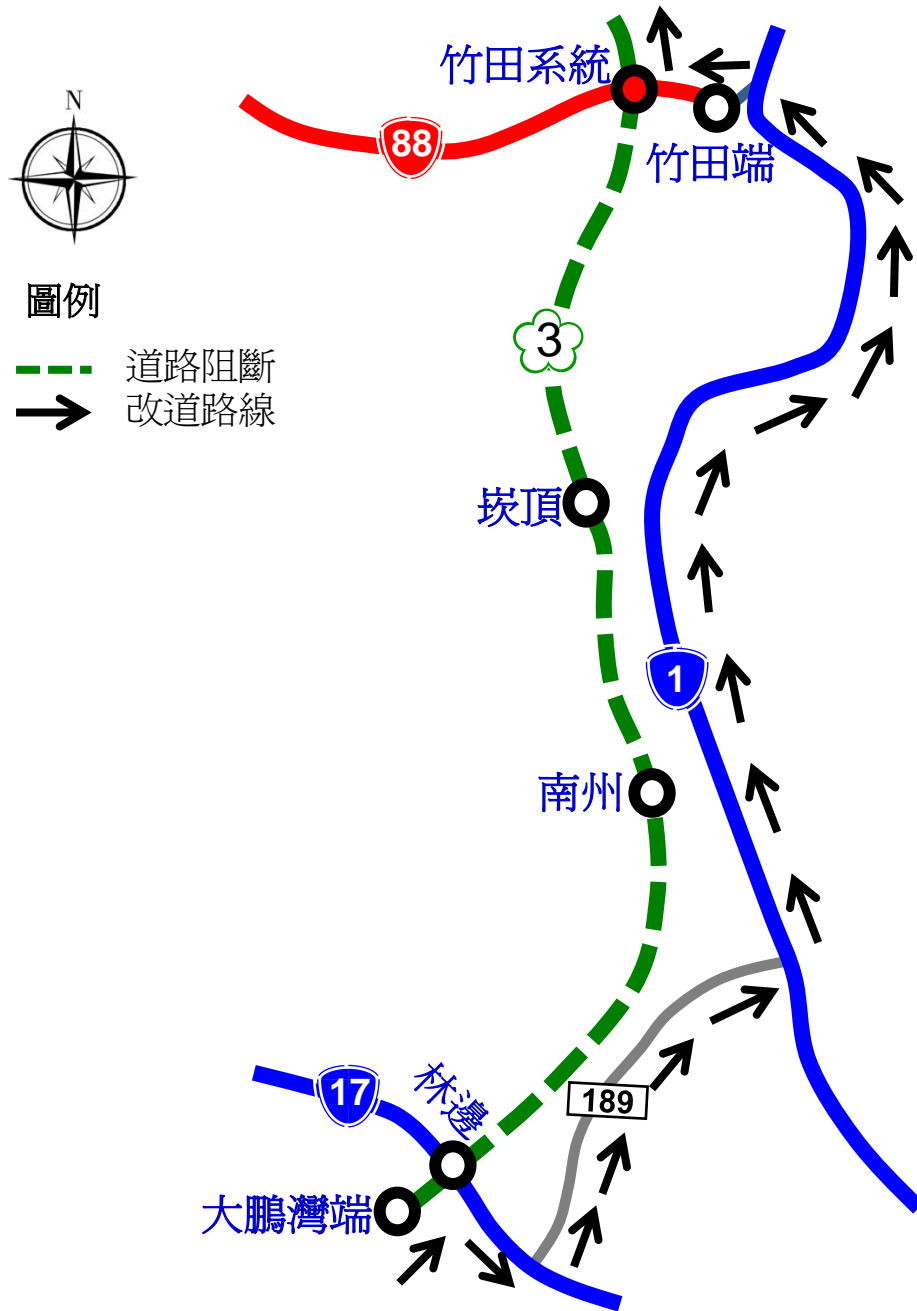
- 道路阻斷
- 改道路線



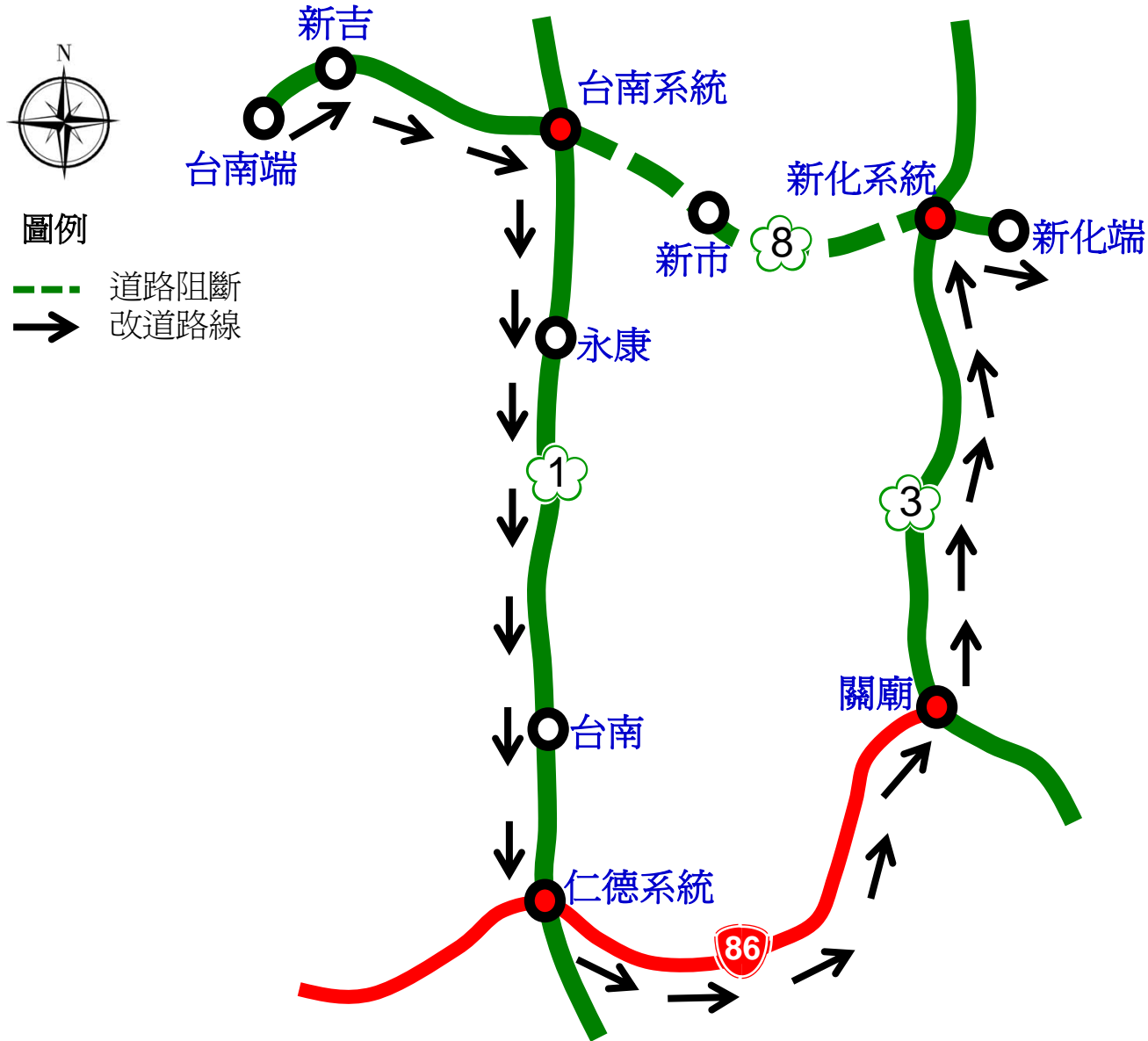
國道3號竹田系統(415.2K)至大鵬灣端(431.5K)道路阻斷改道路線【南下】



國道3號竹田系統(415.2K)至大鵬灣端(431.5K)道路阻斷改道路線【北上】



國道8號台南系統(6.5K)至新化系統(14.6K)道路阻斷改道路線【東向】

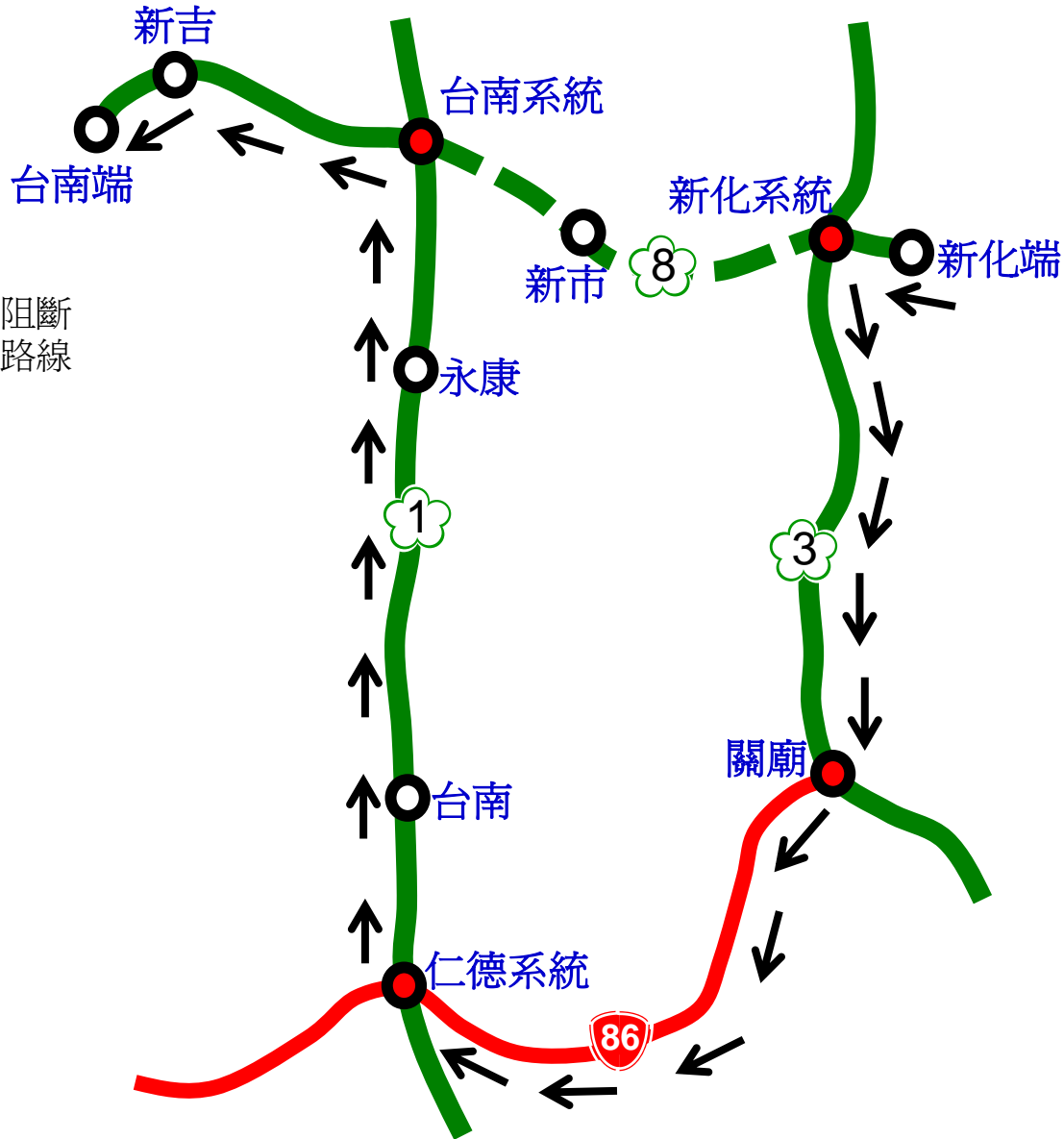


國道8號台南系統(6.5K)至新化系統(14.6K)道路阻斷改道路線【西向】



圖例

- 道路阻斷
- 改道路線

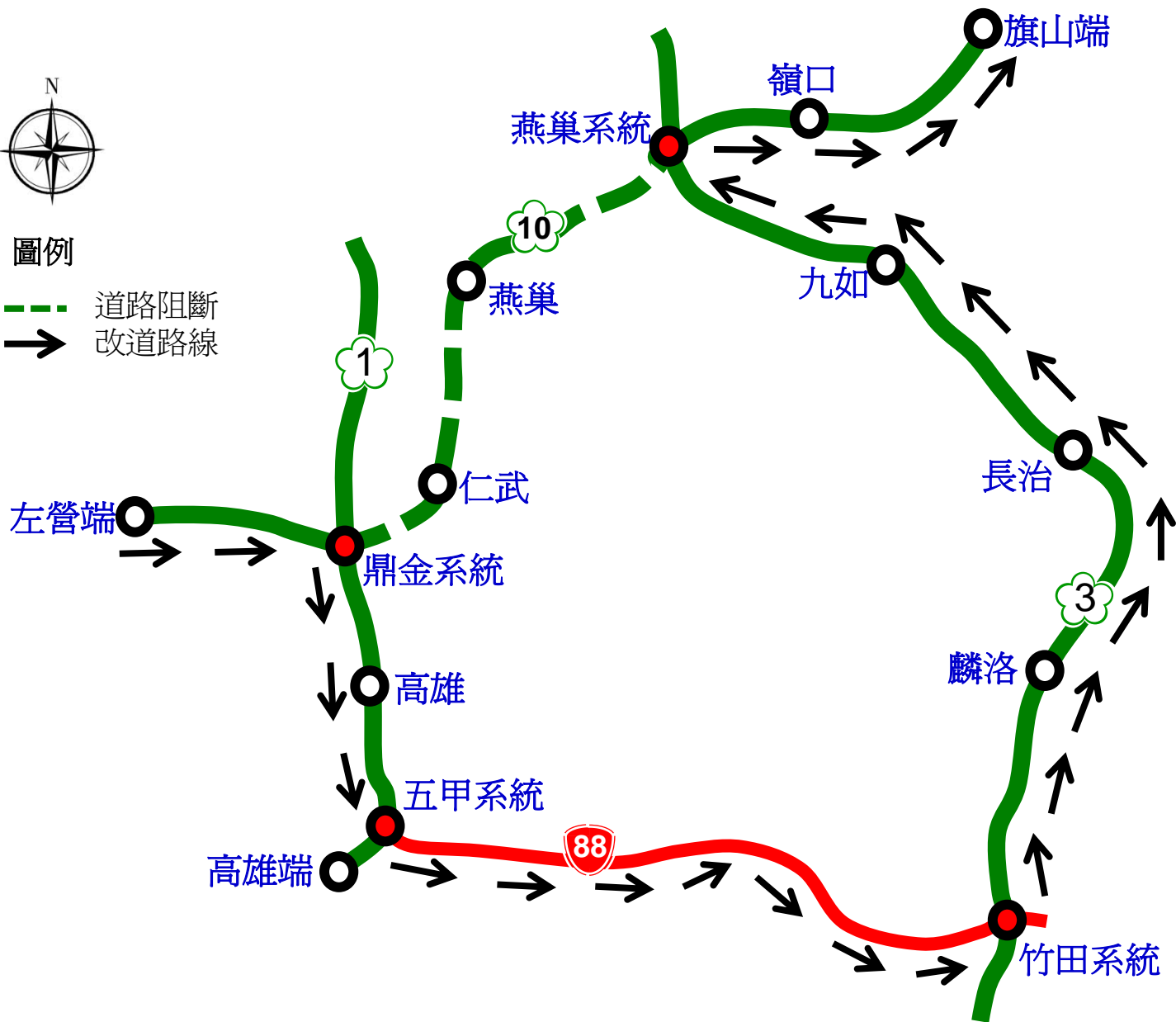


國道10號鼎金系統(1.9K)至燕巢系統(19.7K)道路阻斷改道路線【東向】



圖例

- 道路阻斷
- 改道路線



國道10號鼎金系統(1.9K)至燕巢系統(19.7K)道路阻斷改道路線【西向】



圖例

- 道路阻斷
- 改道路線

