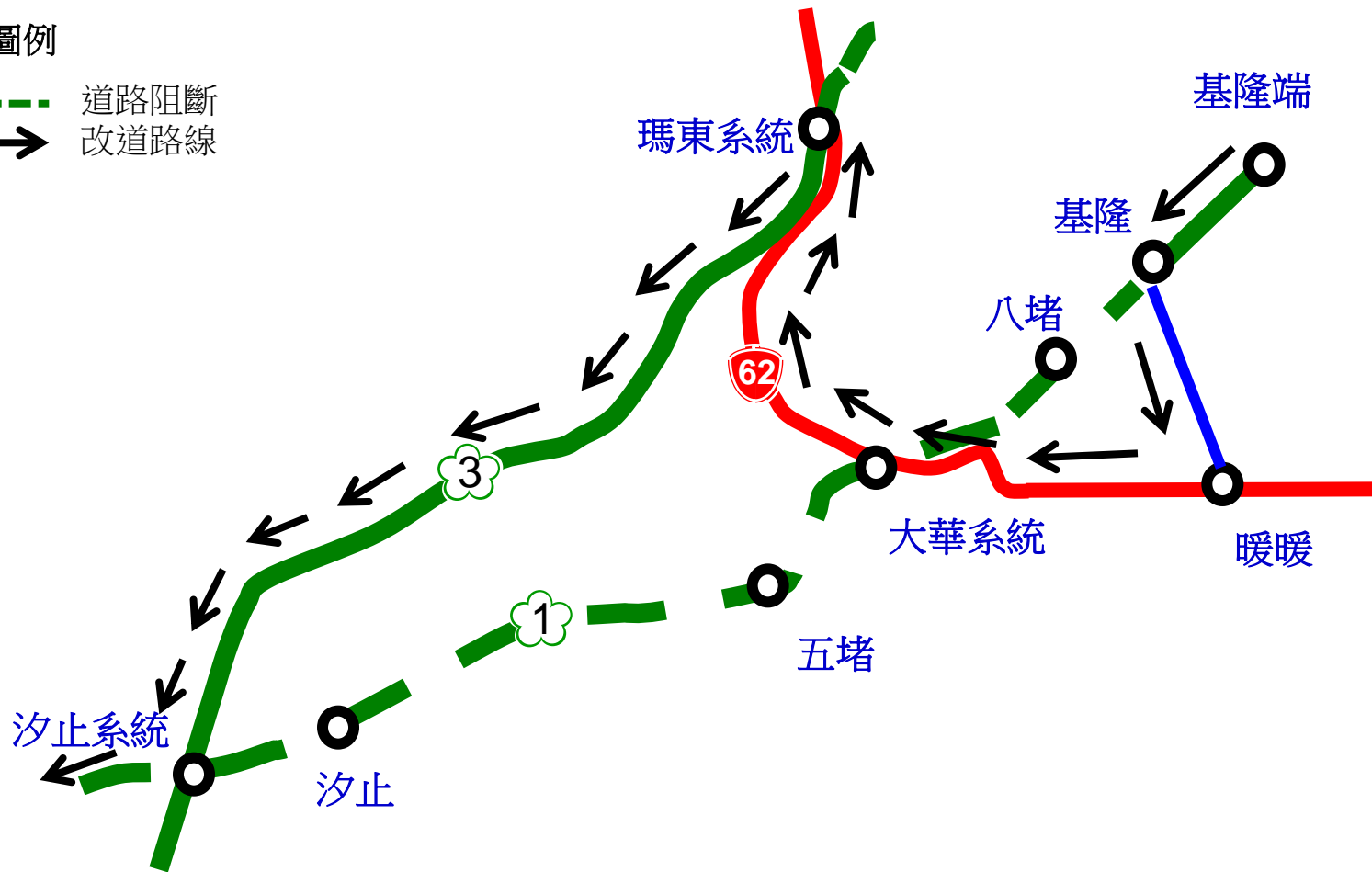


國道1號基隆交流道-汐止系統道路阻斷改道路線(南下)



圖例

- 道路阻斷
- 改道路線

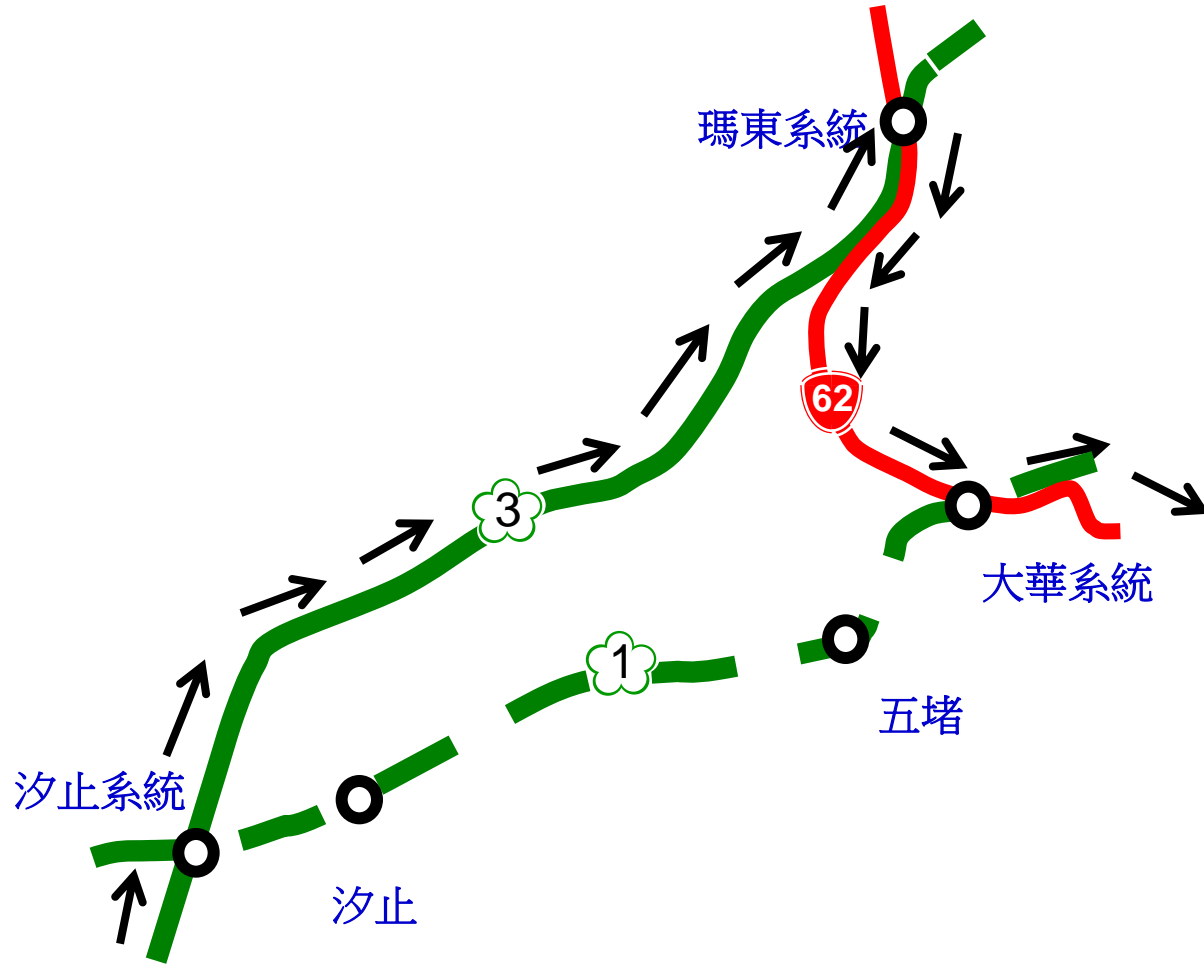


國道1號汐止系統-大華系統道路阻斷改道路線(北上)



圖例

- 道路阻斷
- 改道路線

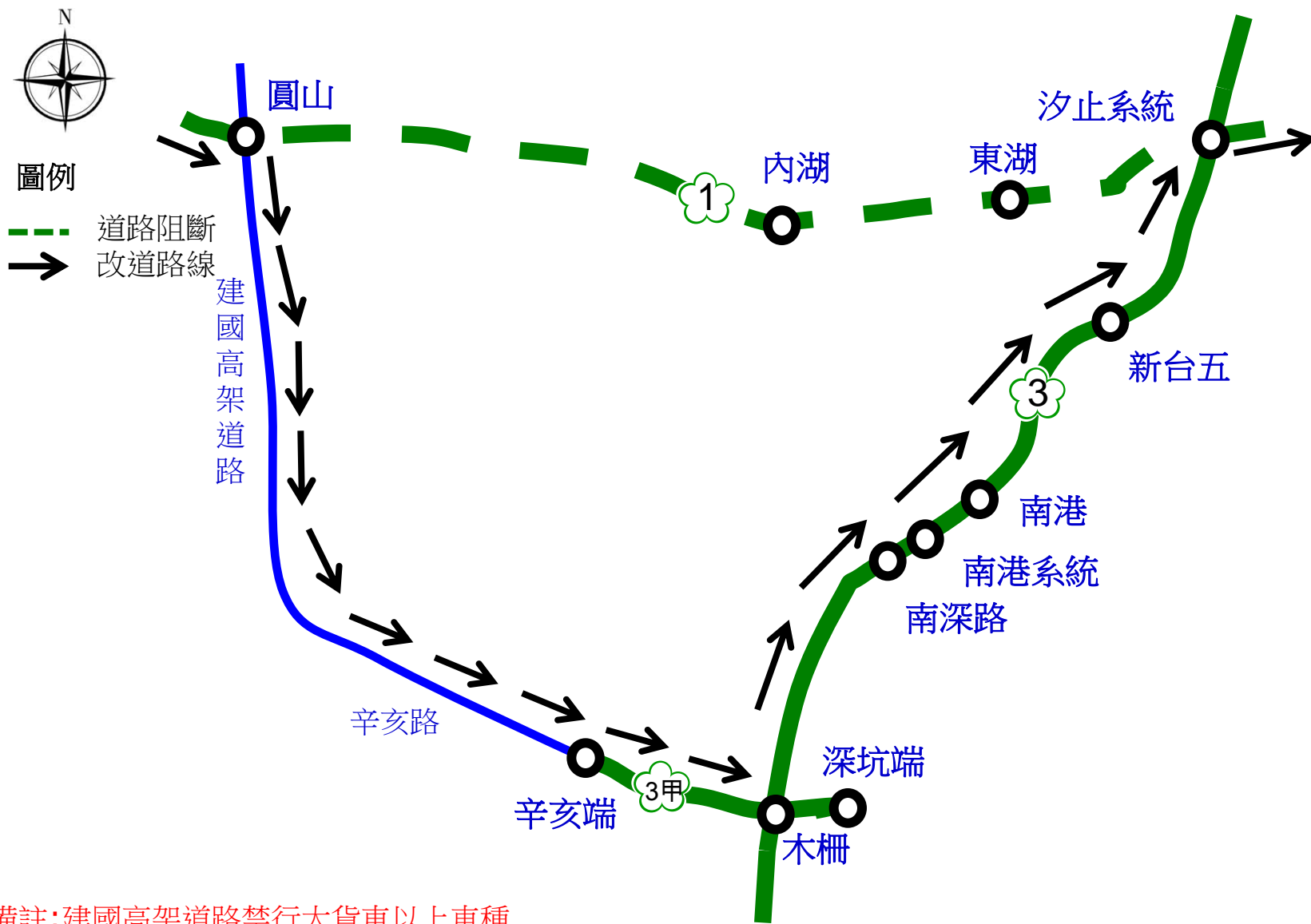


國道1號汐止系統-圓山交流道道路阻斷改道路線(南下)



備註：建國高架道路禁行大貨車以上車種

國道1號圓山交流道-汐止系統道路阻斷改道路線(北上)



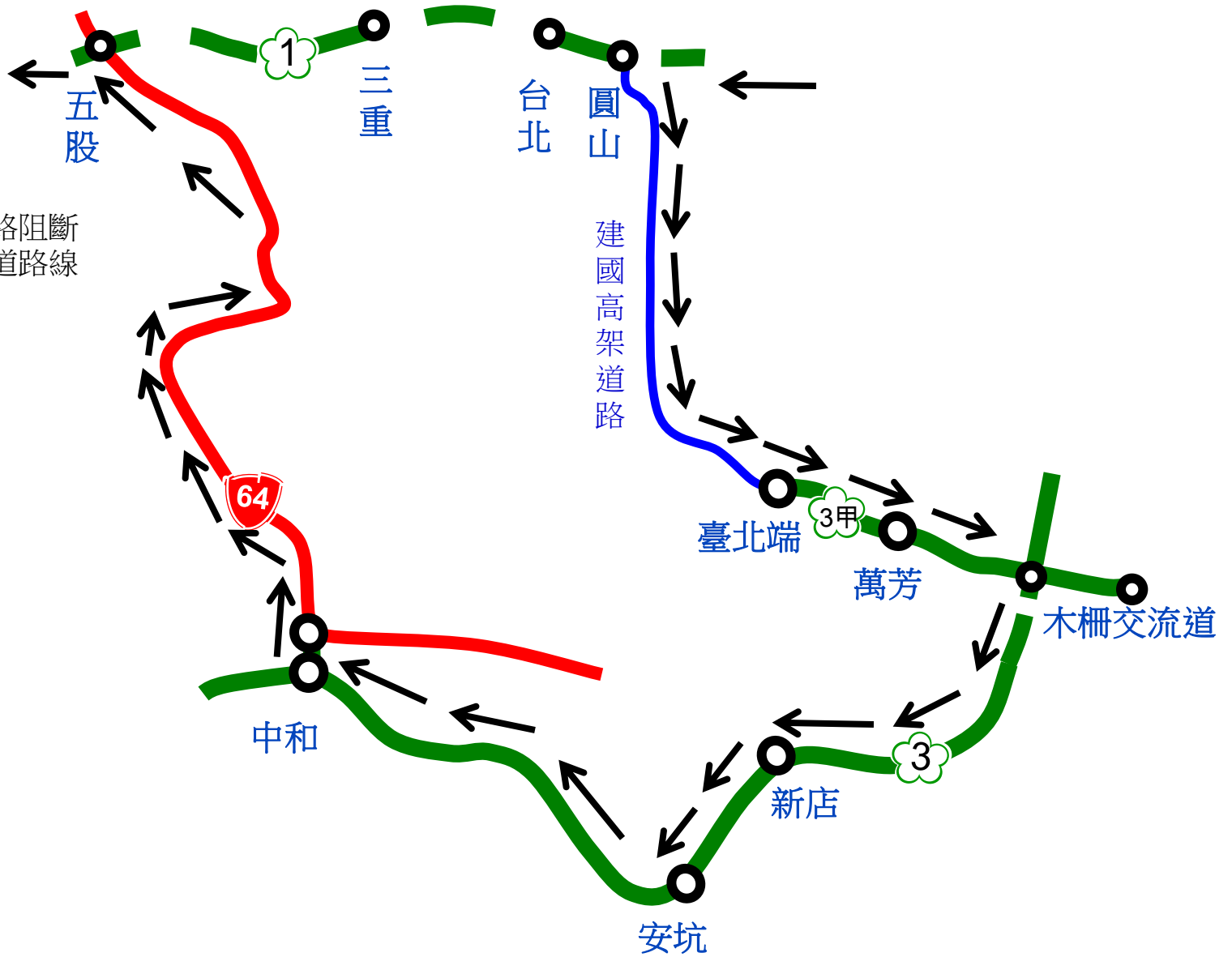
備註：建國高架道路禁行大貨車以上車種

國道1號圓山交流道-五股交流道路阻斷改道路線(南下)



圖例

- 道路阻斷
- 改道路線

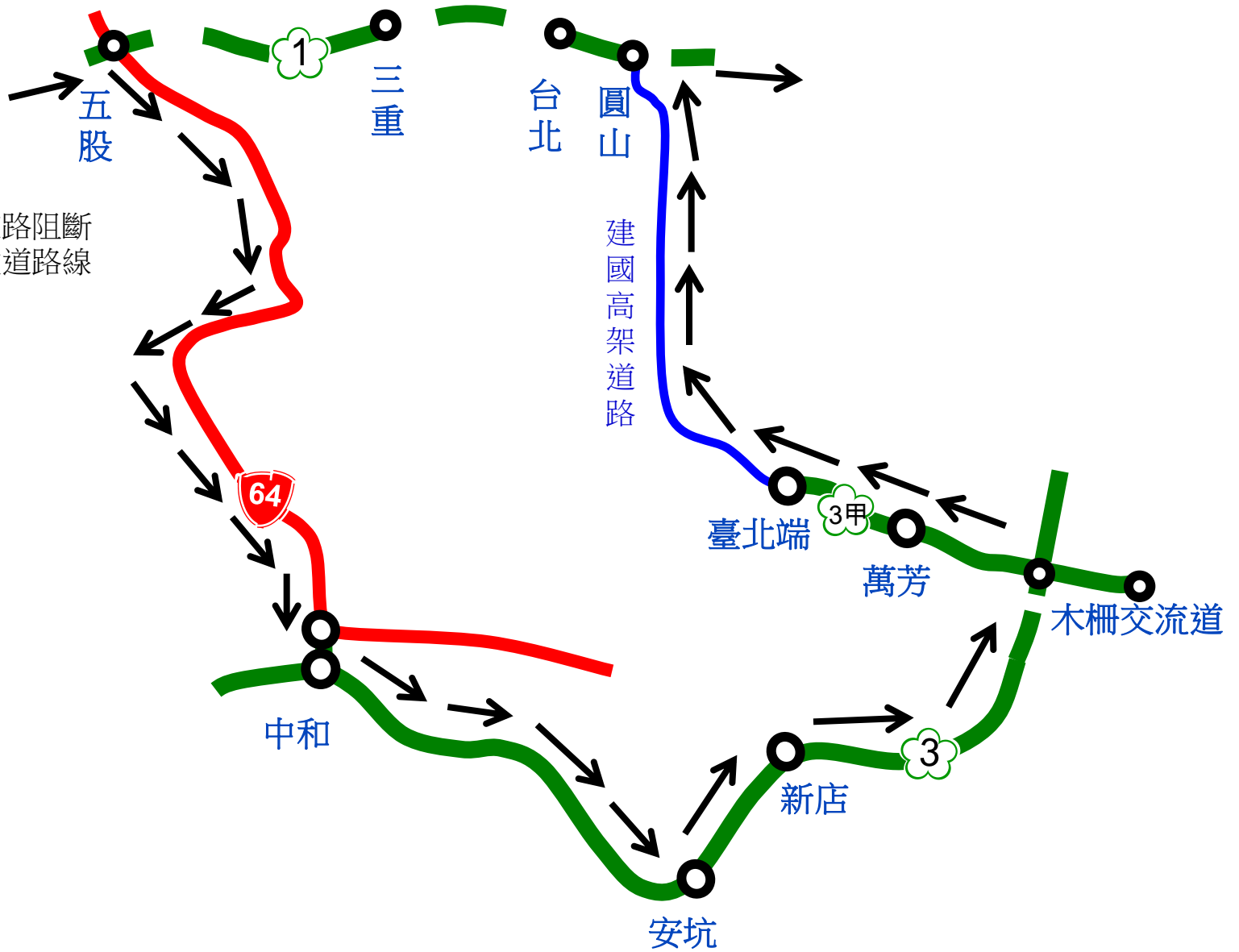


國道1號五股交流道-圓山交流道路阻斷改道路線(北上)



圖例

- 道路阻斷
- 改道路線



國道1號林口-機場系統道路阻斷改道路線(南下)



圖例

- 道路阻斷
- 改道路線

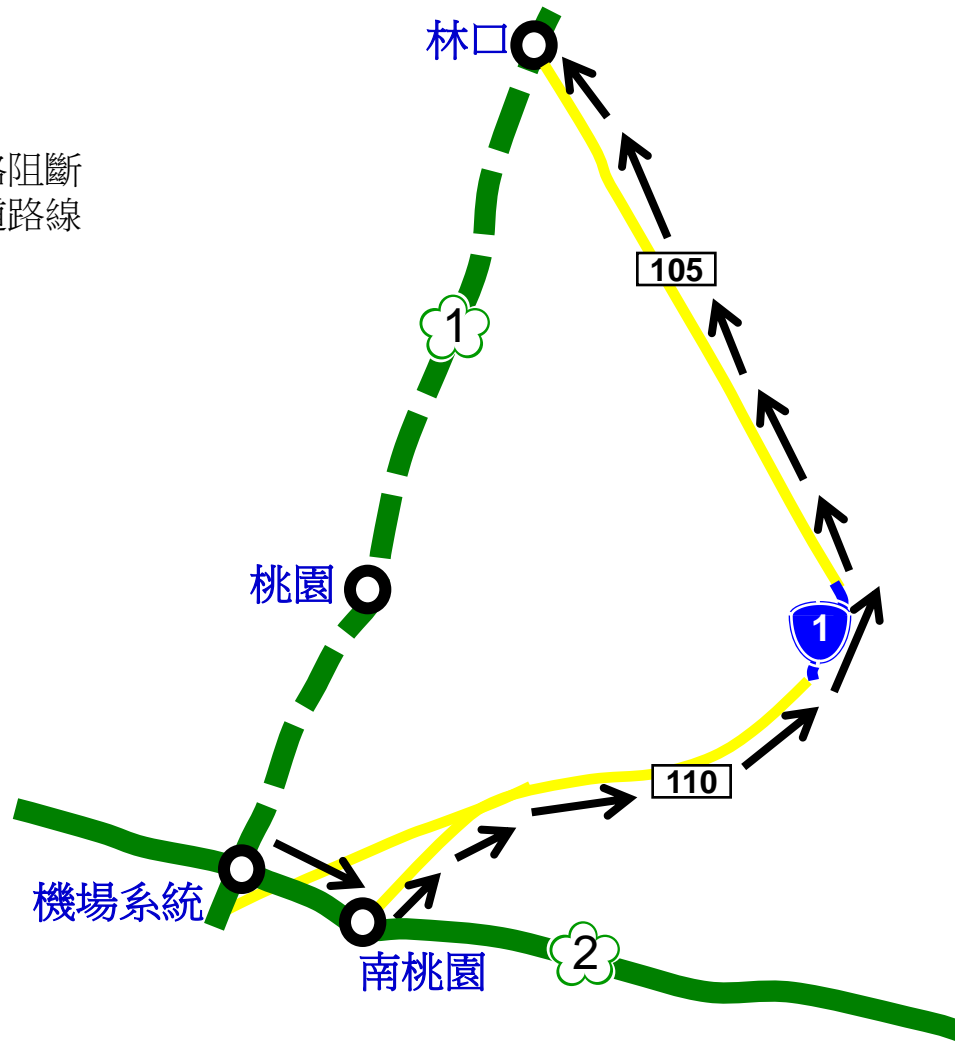


國道1號林口-機場系統道路阻斷改道路線(北上)



圖例

- 道路阻斷
- 改道路線

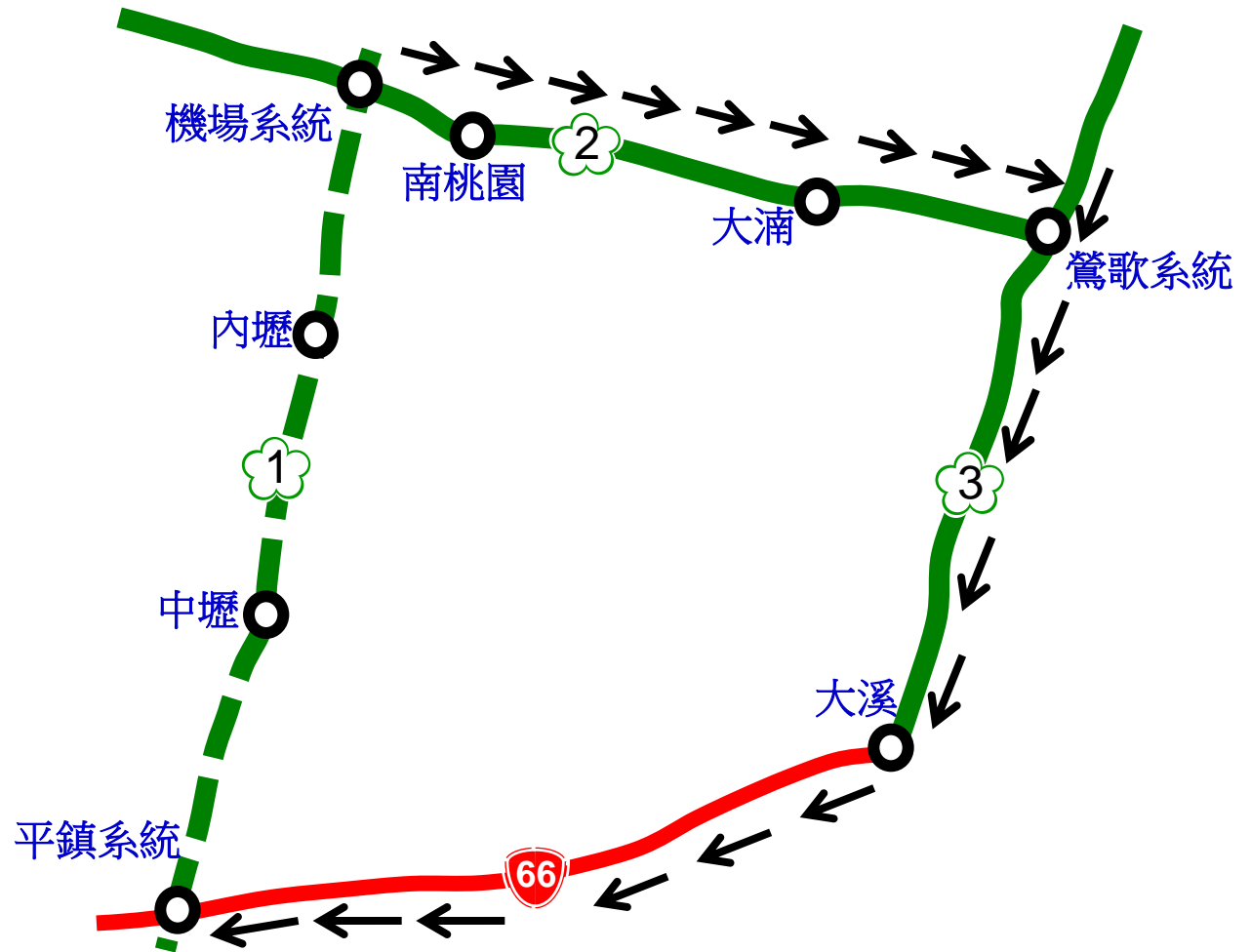


國道1號機場系統-平鎮系統道路阻斷改道路線(南下)



圖例

- 道路阻斷
- 改道路線

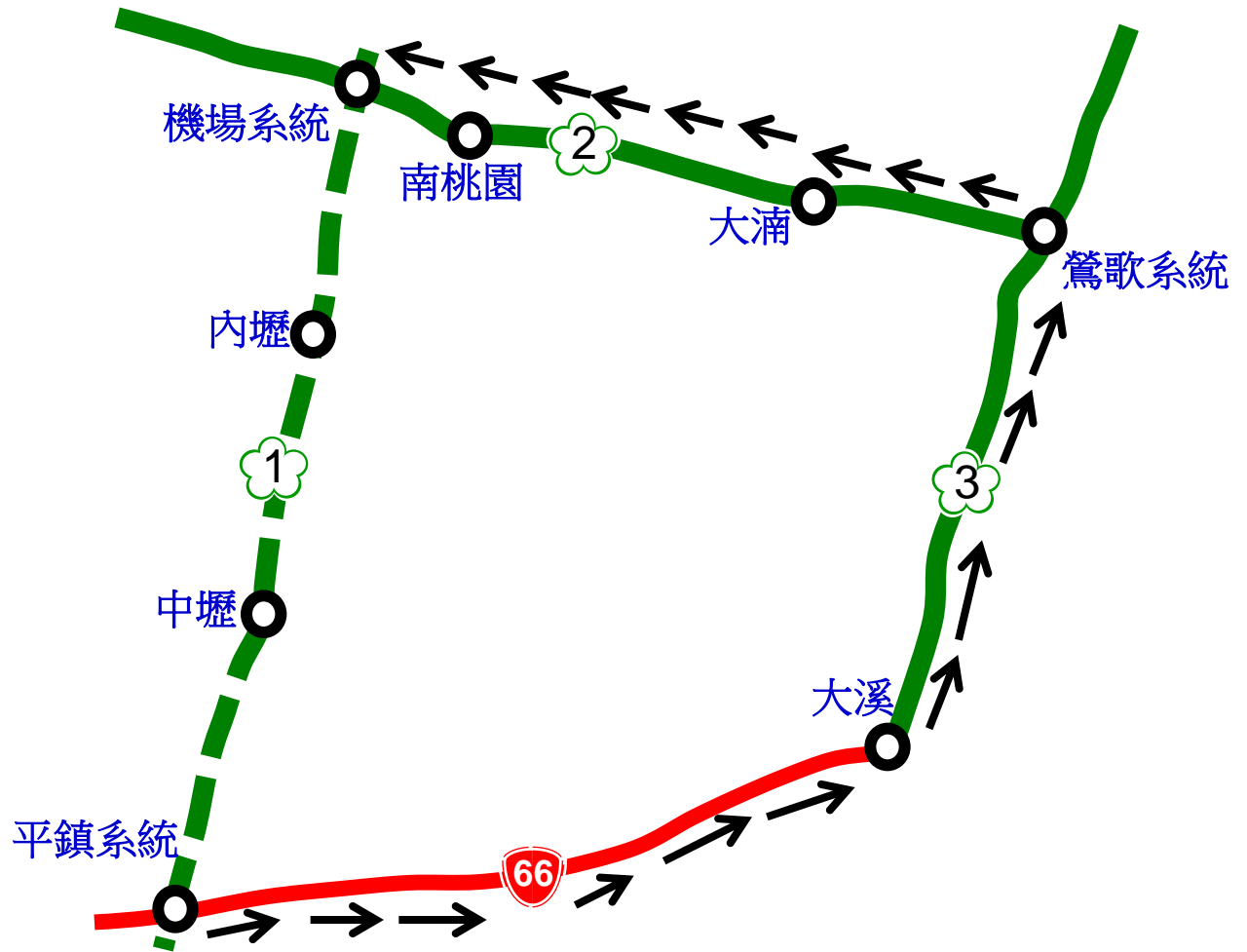


國道1號機場系統-平鎮系統道路阻斷改道路線(北上)

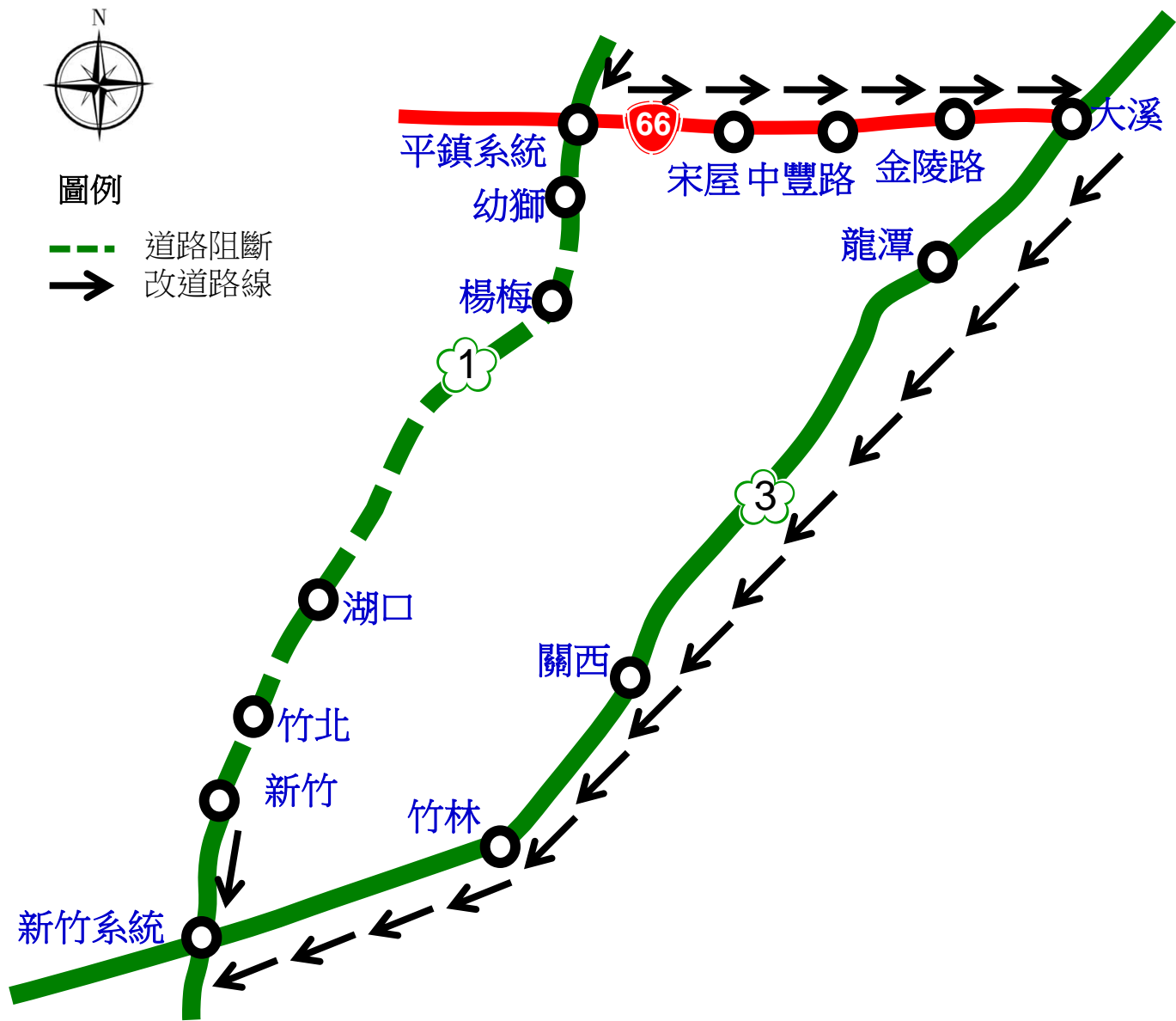


圖例

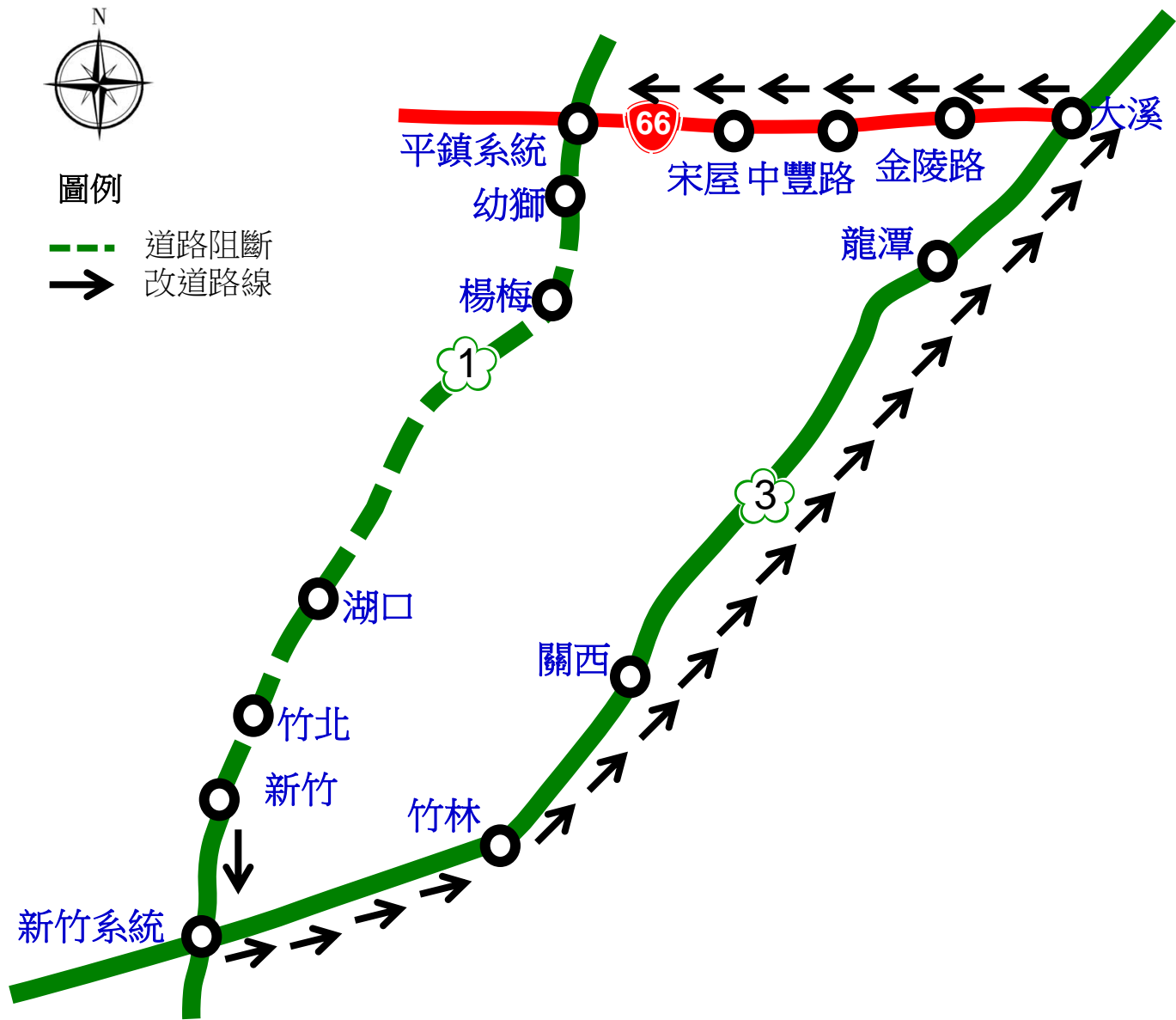
- 道路阻斷
- 改道路線



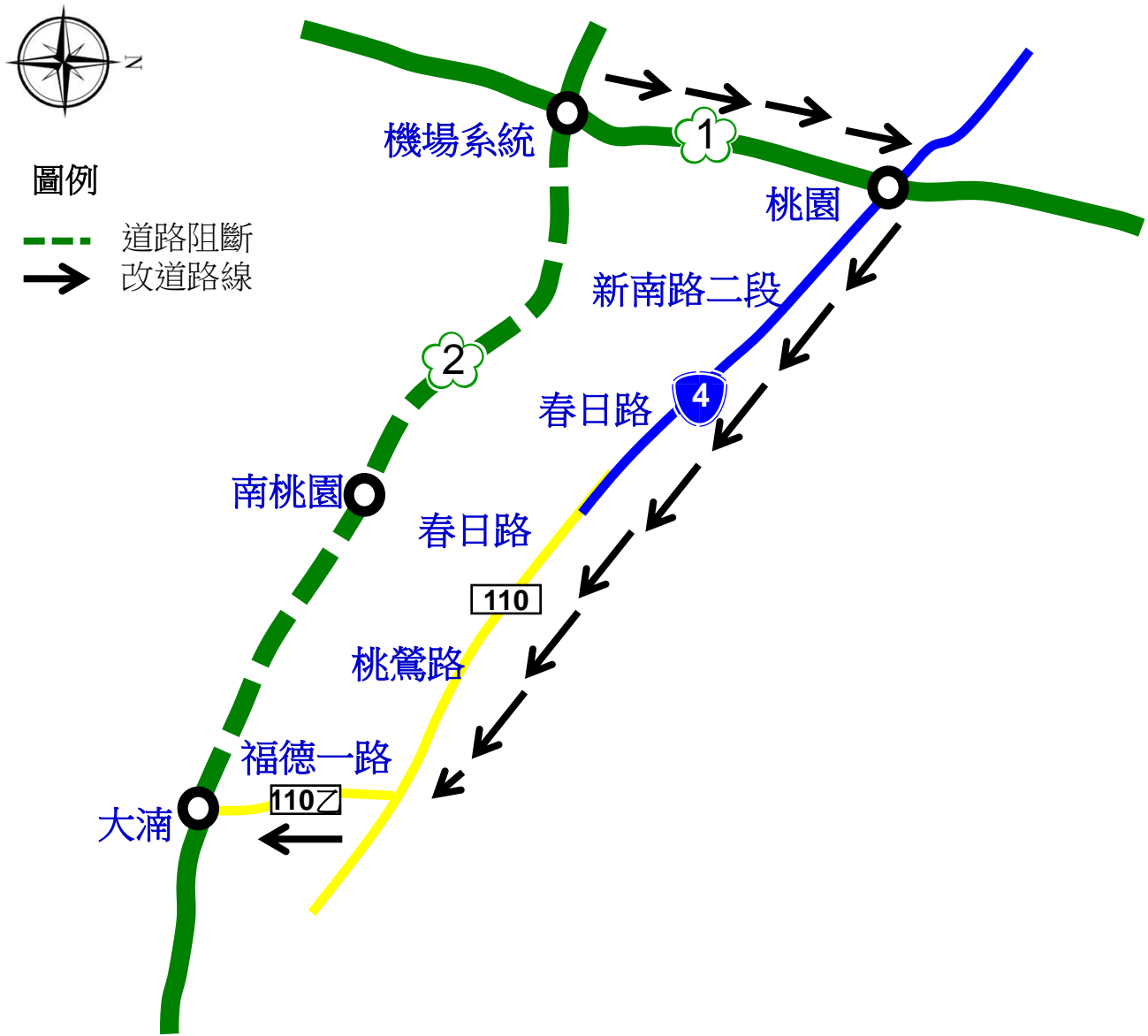
國道1號平鎮系統-新竹道路阻斷改道路線(南下)



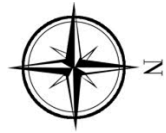
國道1號平鎮系統-新竹道路阻斷改道路線(北上)



國道2號大湳-機場系統道路阻斷改道路線(東向)

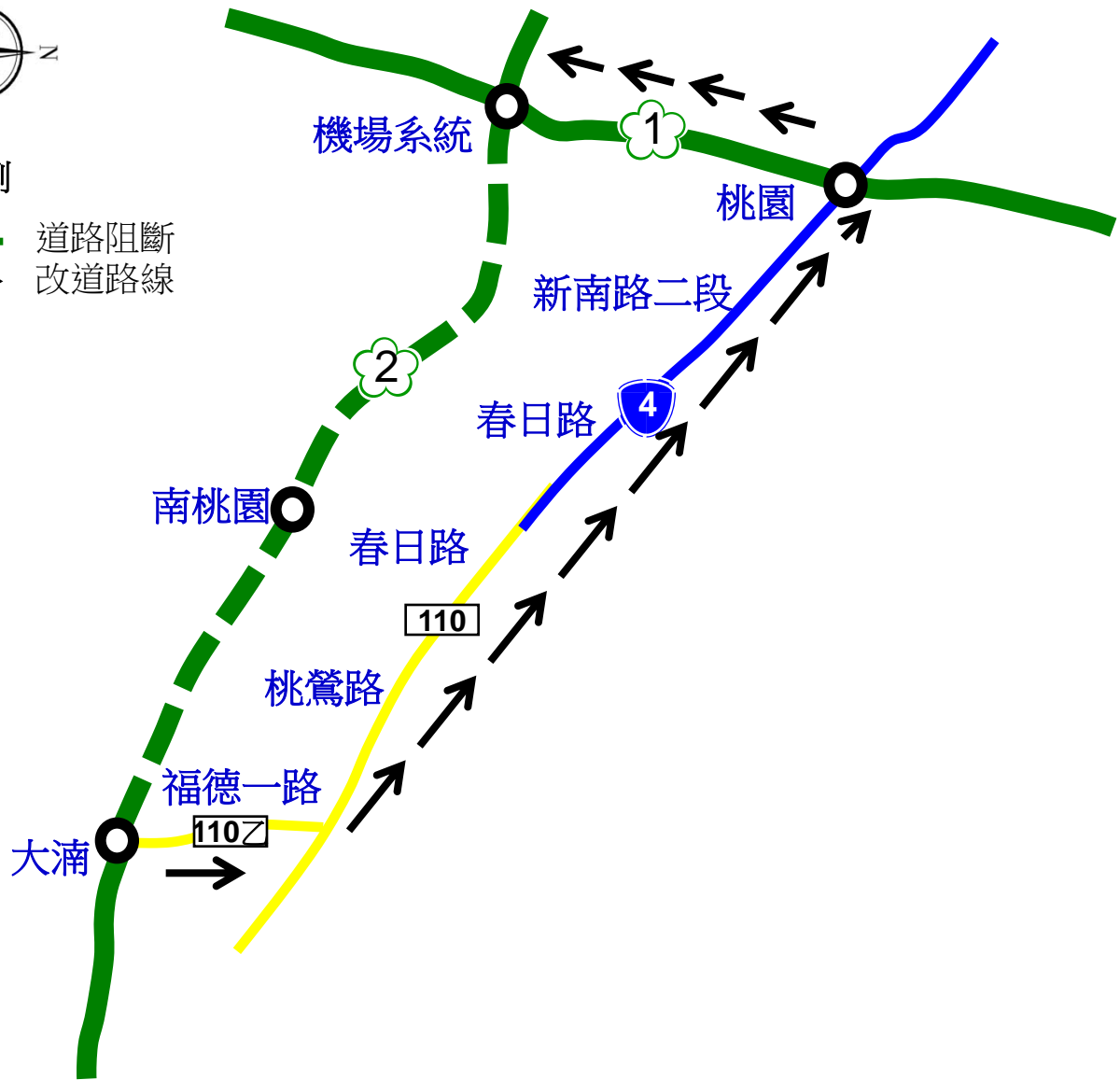


國道2號大湳-機場系統道路阻斷改道路線(西向)



圖例

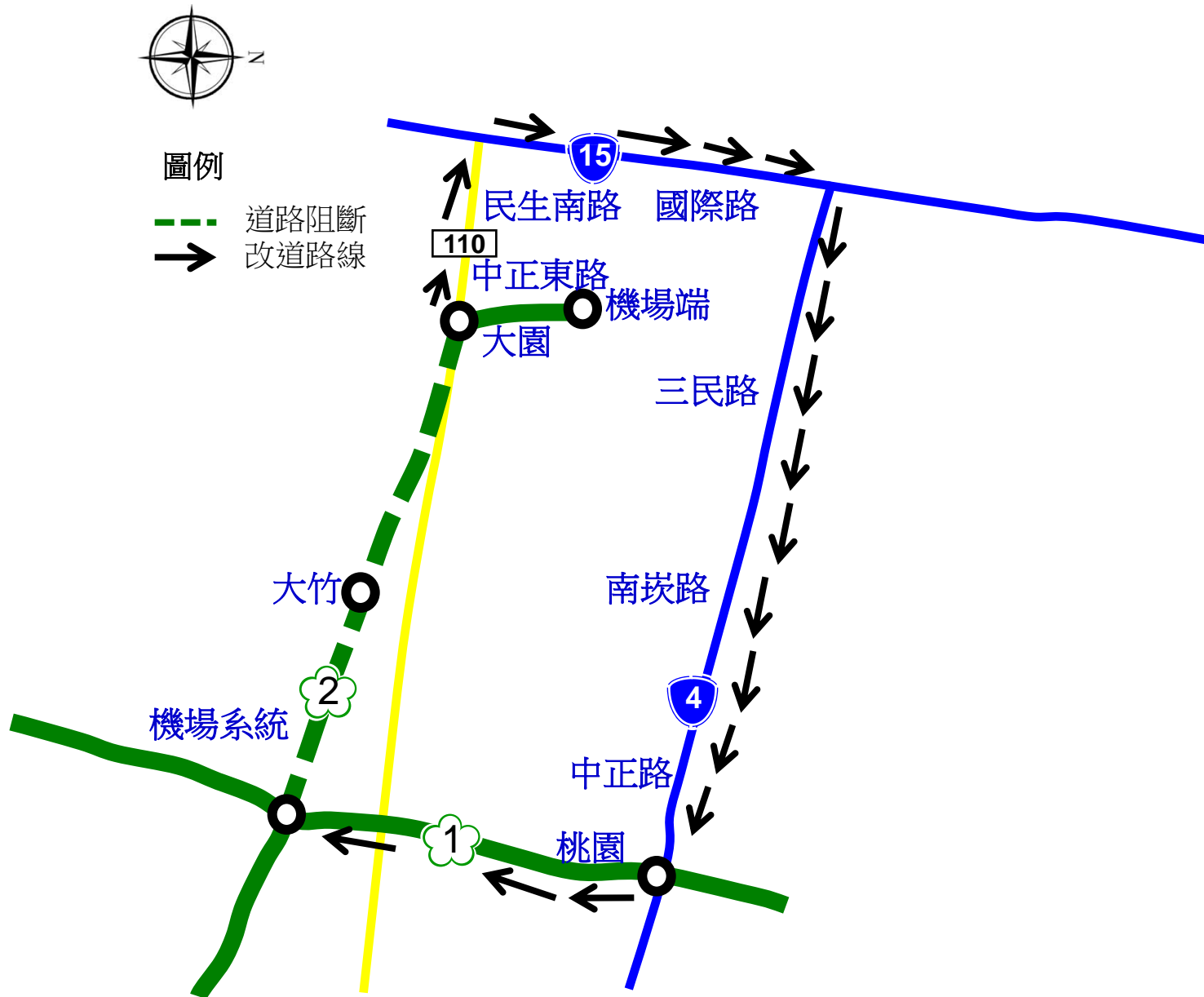
- 道路阻斷
- 改道路線



國道2號機場系統-大園道路阻斷改道路線(西向)



國道2號機場系統-大園道路阻斷改道路線(東向)

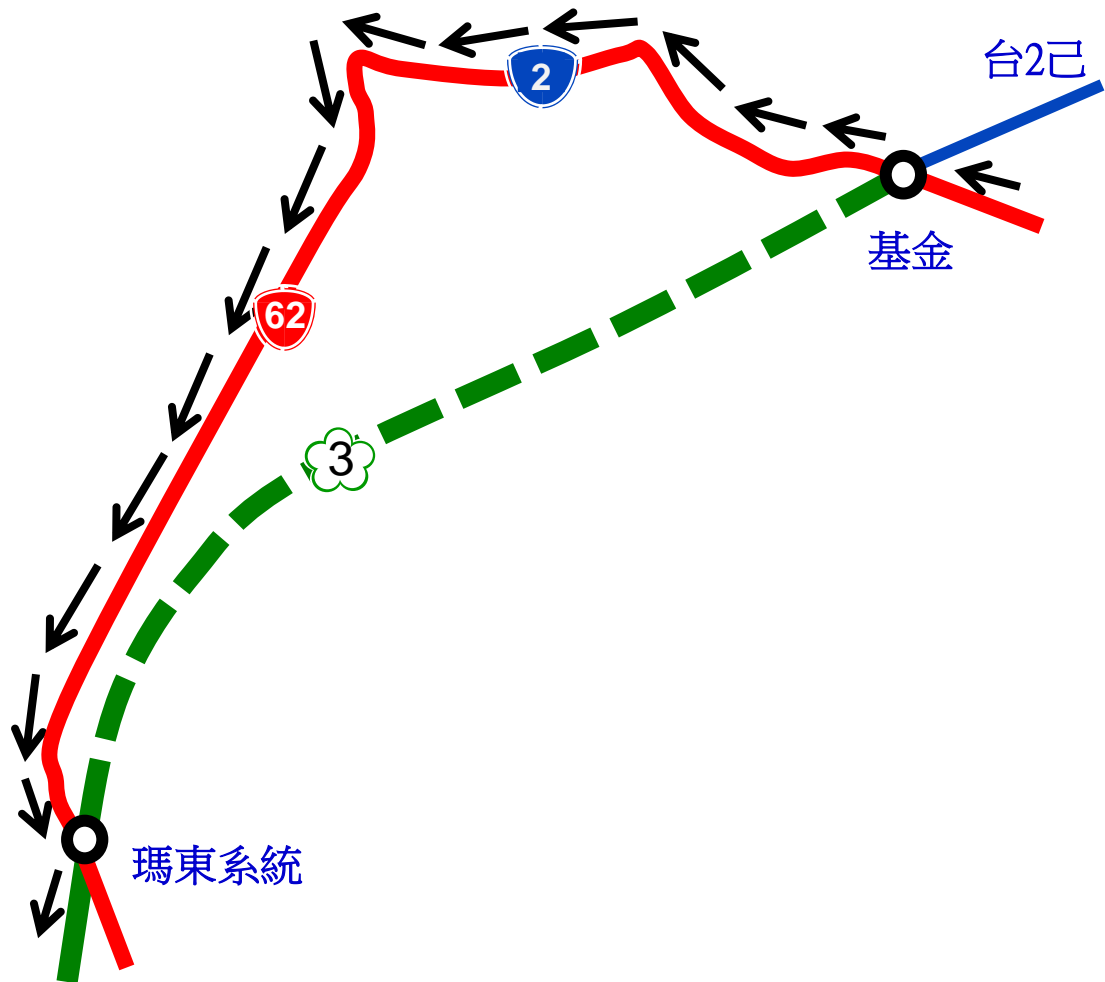


國道3號基金交流道-瑪東系統道路阻斷改道路線(南下)



圖例

- 道路阻斷
- 改道路線

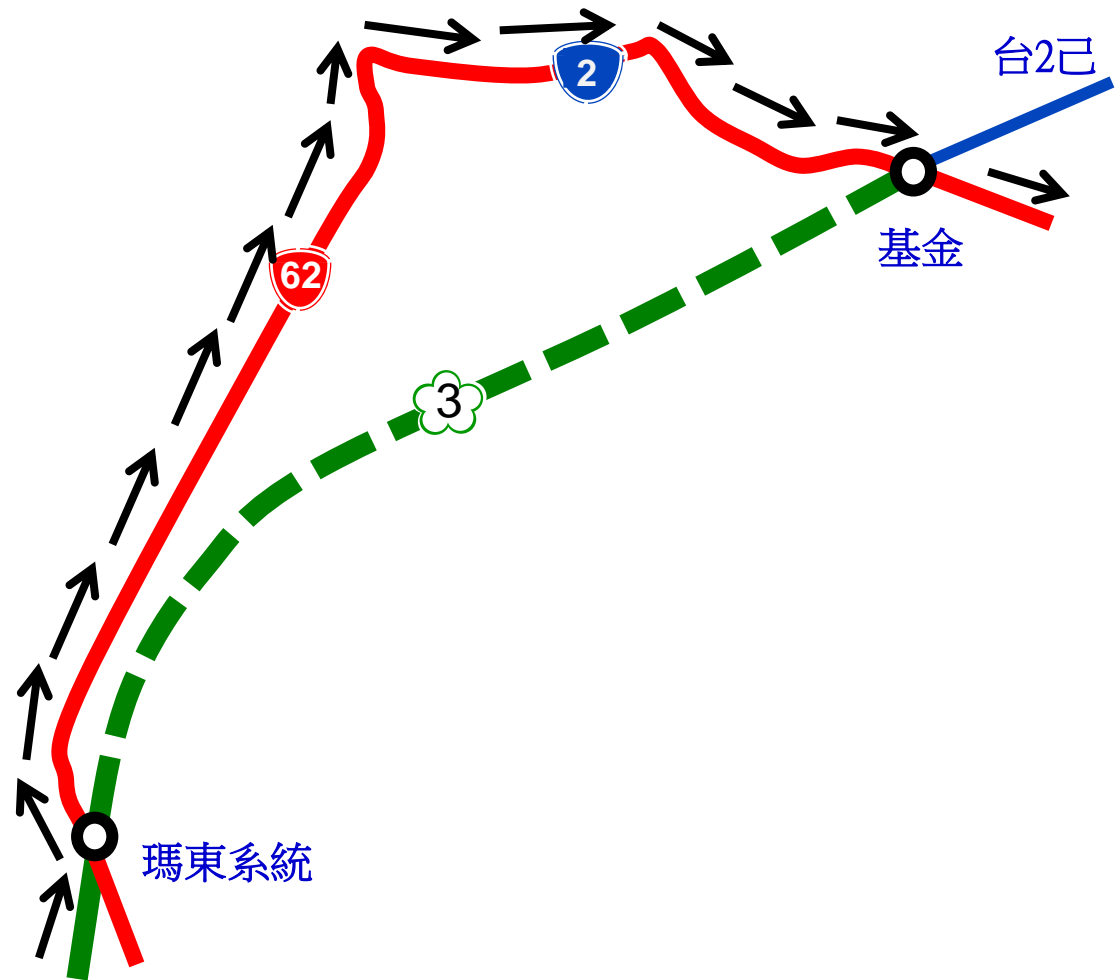


國道3號瑪東系統-基金交流道道路阻斷改道路線(北上)



圖例

- 道路阻斷
- 改道路線

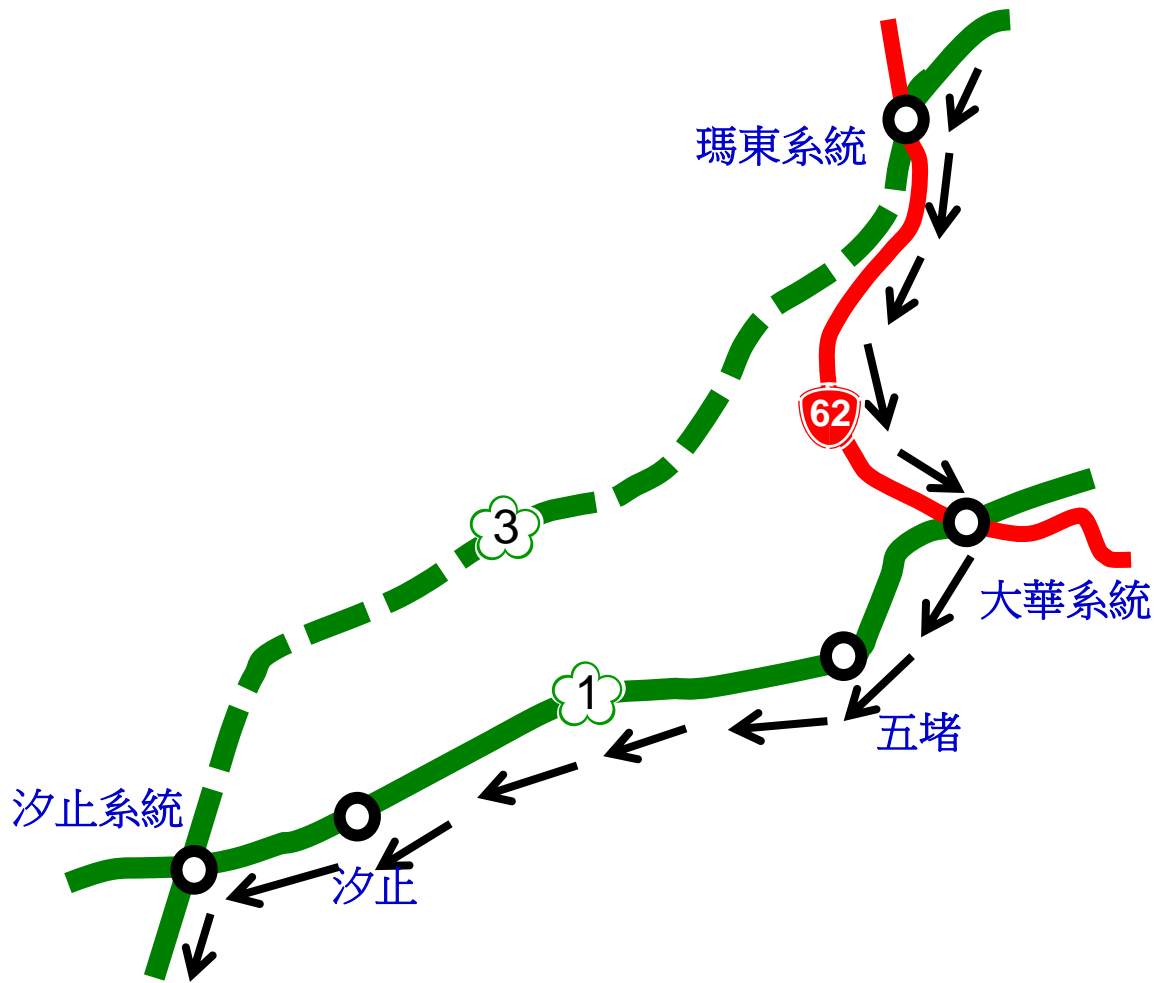


國道3號瑪東系統-汐止系統道路阻斷改道路線(南下)



圖例

- 道路阻斷
- 改道路線

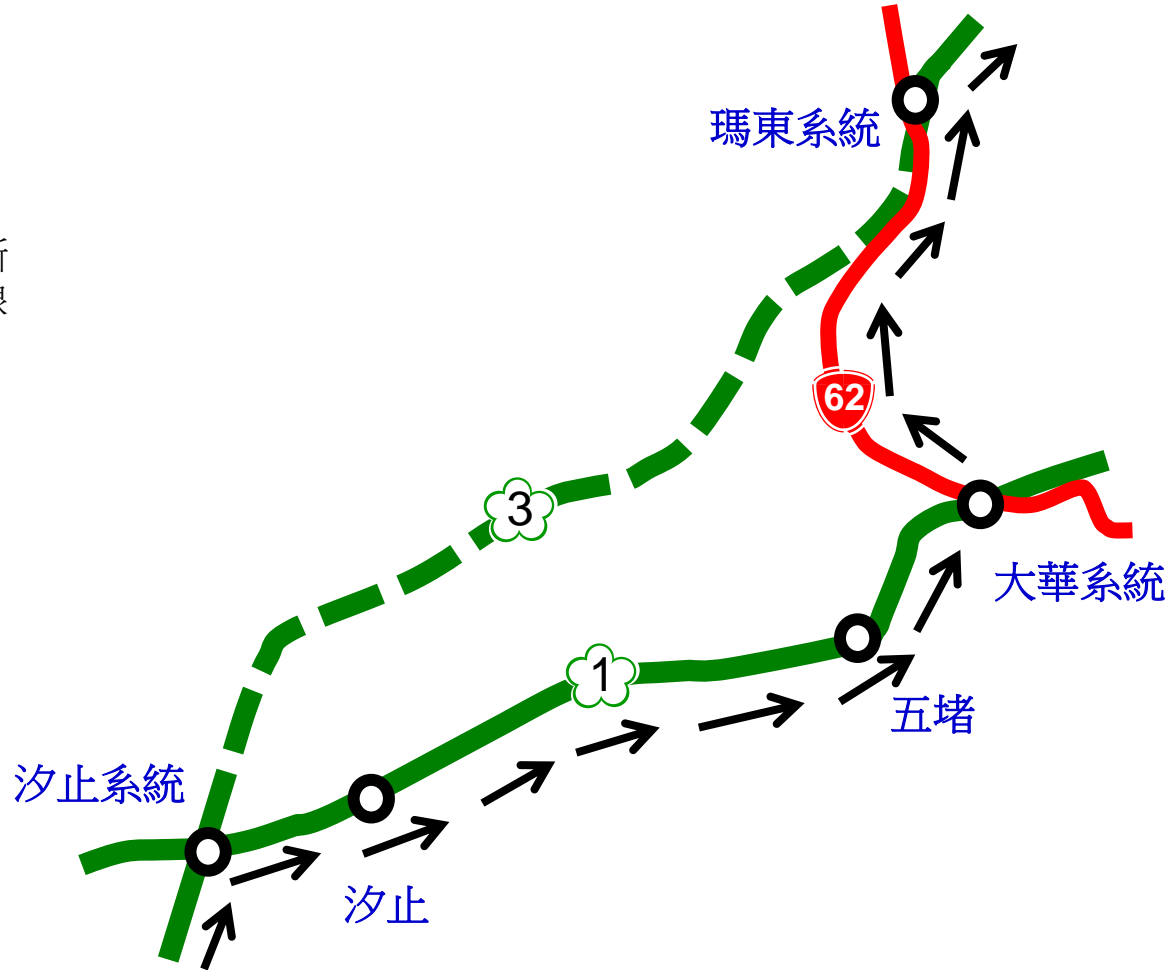


國道3號汐止系統-瑪東系統道路阻斷改道路線(北上)



圖例

- 道路阻斷
- 改道路線

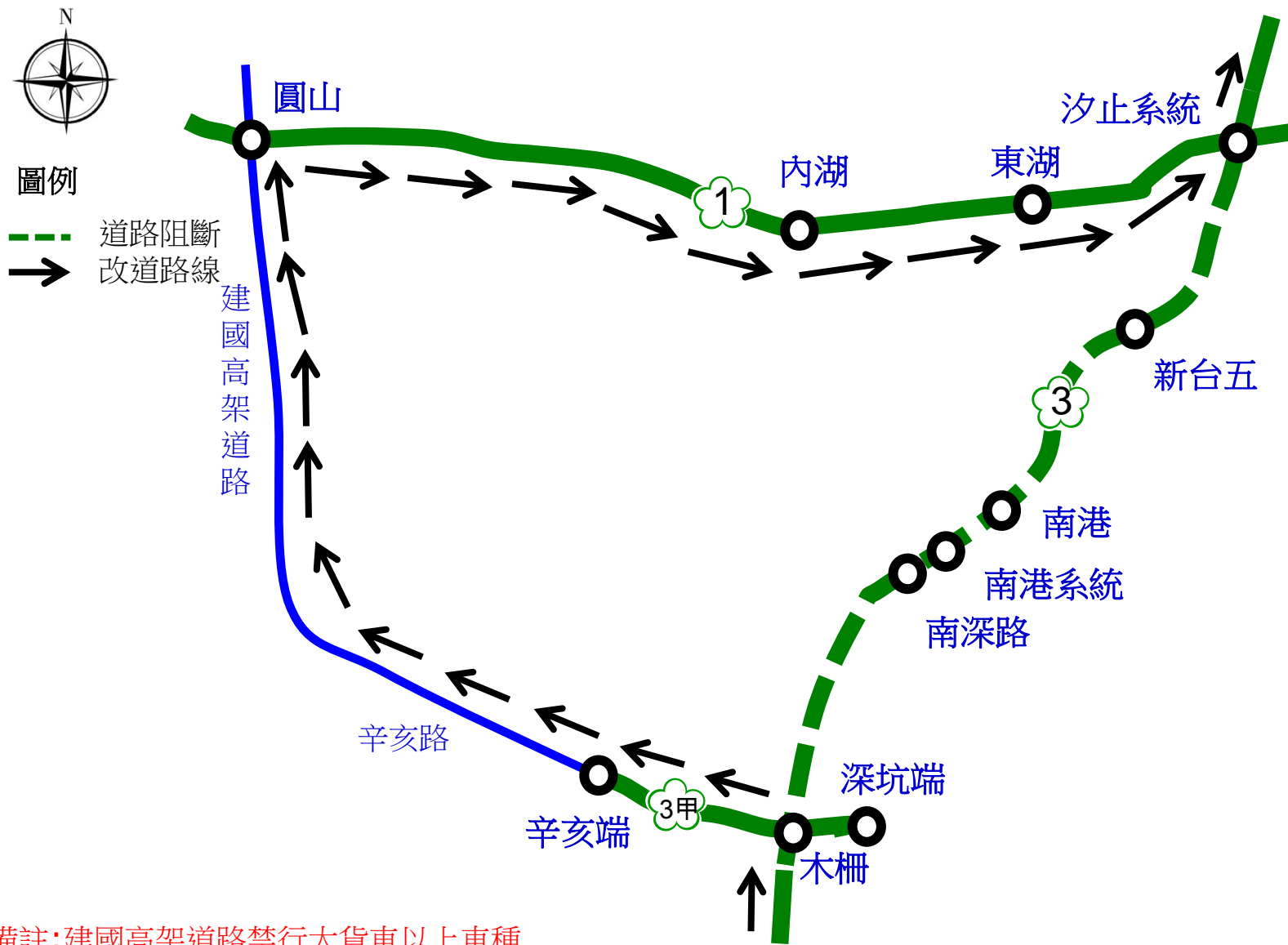


國道3號汐止系統-木柵交流道道路阻斷改道路線(南下)



備註：建國高架道路禁行大貨車以上車種

國道3號木柵交流道-汐止系統道路阻斷改道路線(北上)



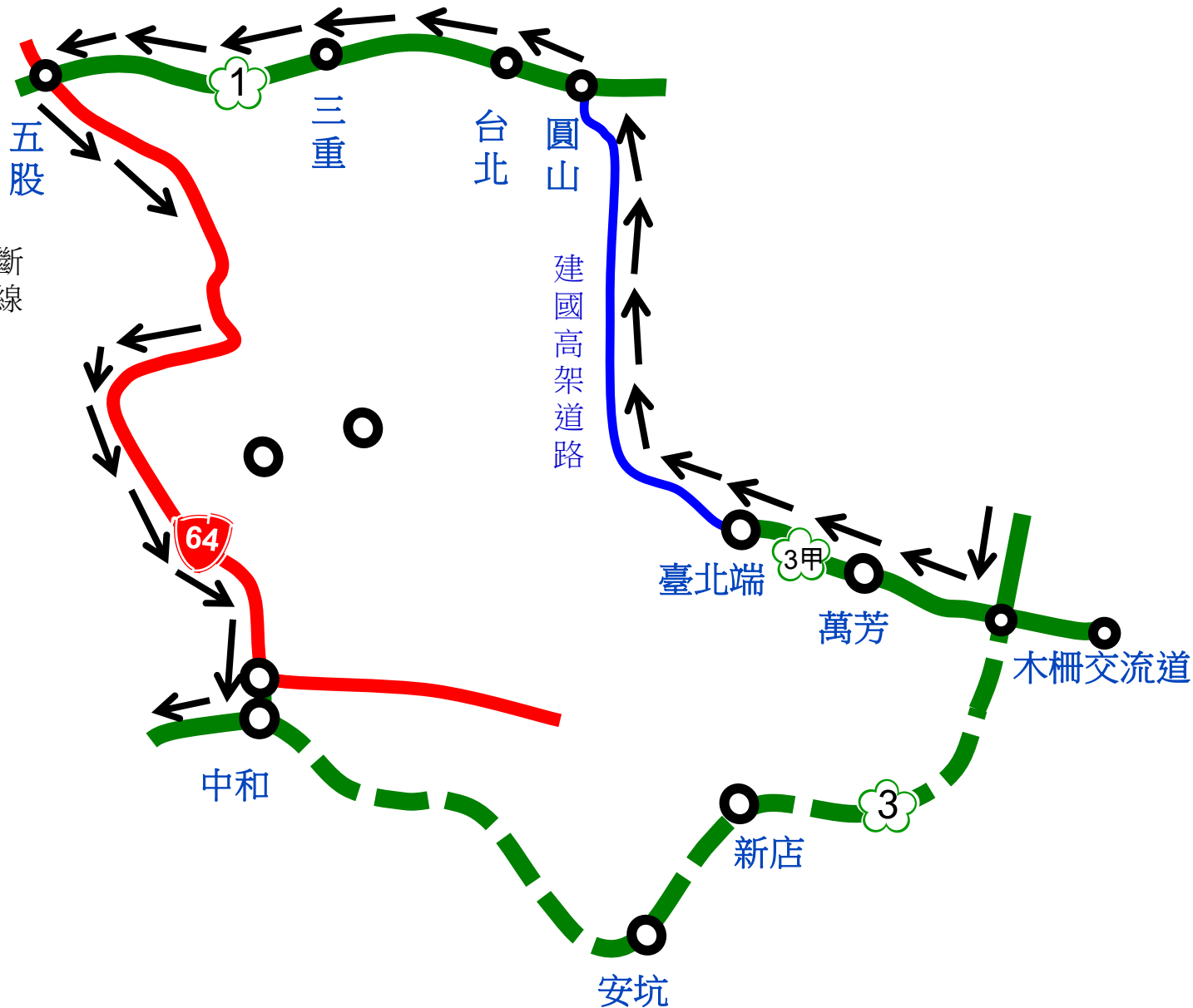
備註：建國高架道路禁行大貨車以上車種

國道3號木柵交流道-中和交流道路阻斷改道路線(南下)



圖例

- 道路阻斷
- 改道路線

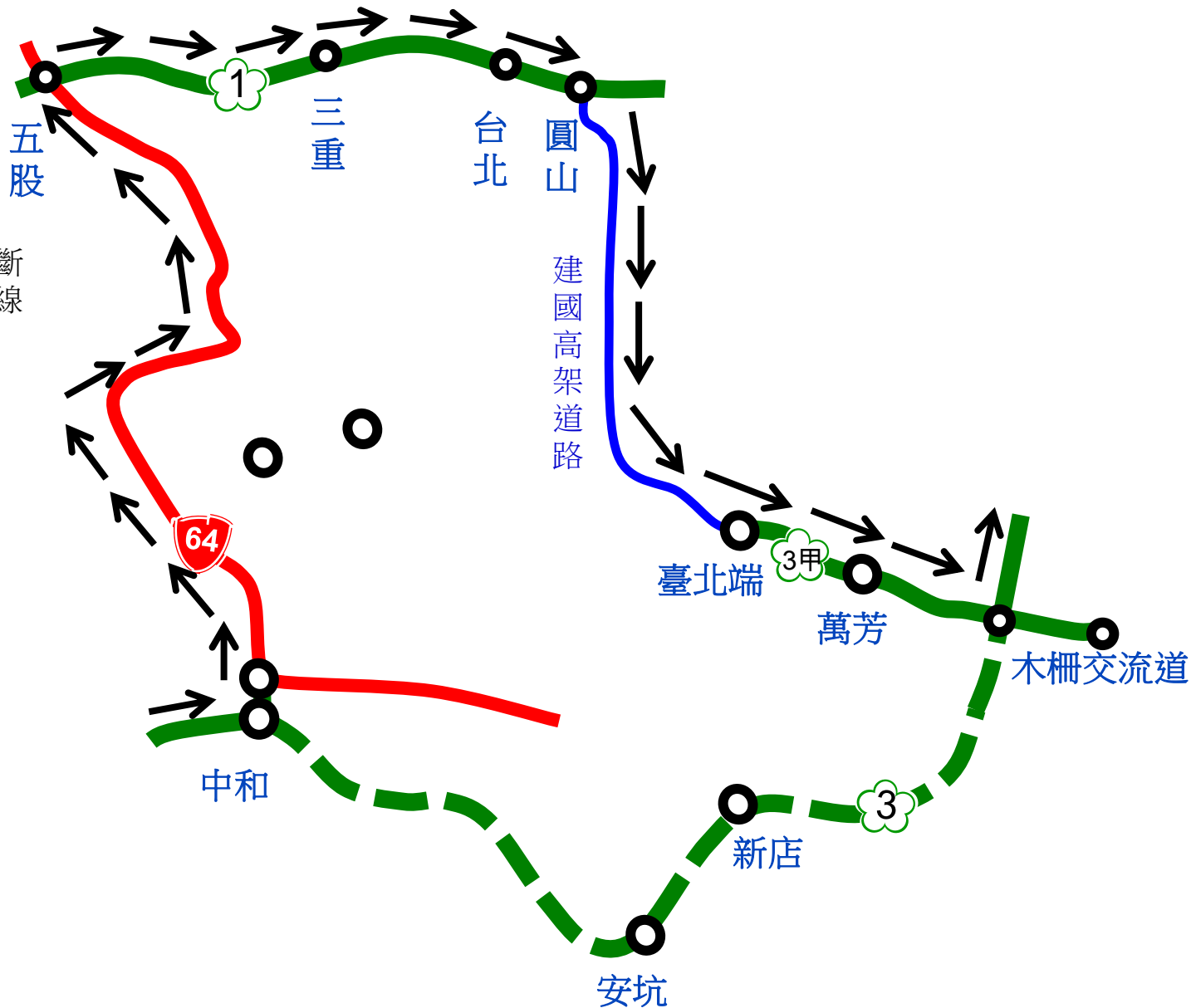


國道3號中和交流道-木柵交流道路阻斷改道路線(北上)



圖例

- 道路阻斷
- 改道路線

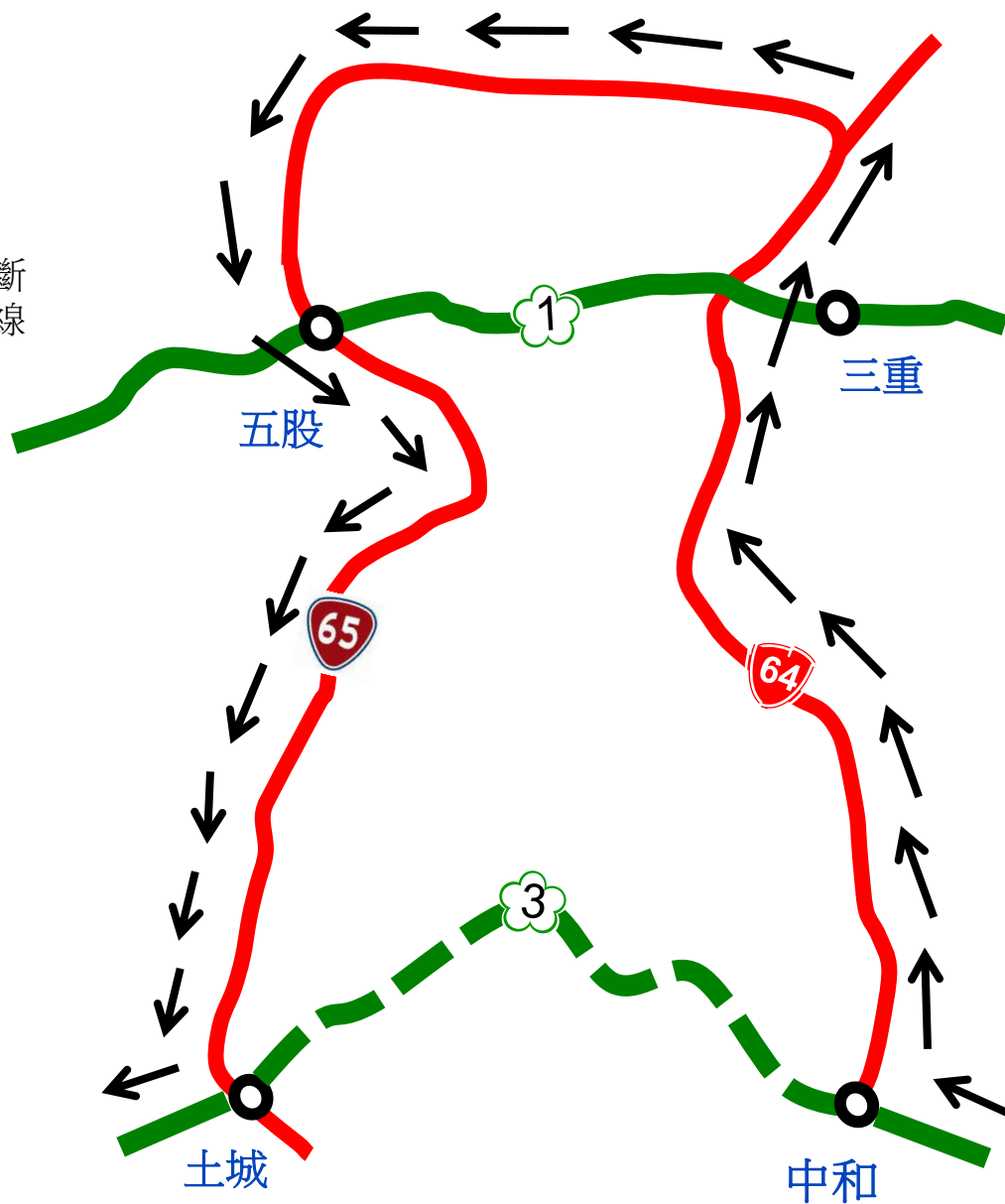


國道3號中和交流道-土城交流道路阻斷改道路線(南下)



圖例

- 道路阻斷
- 改道路線

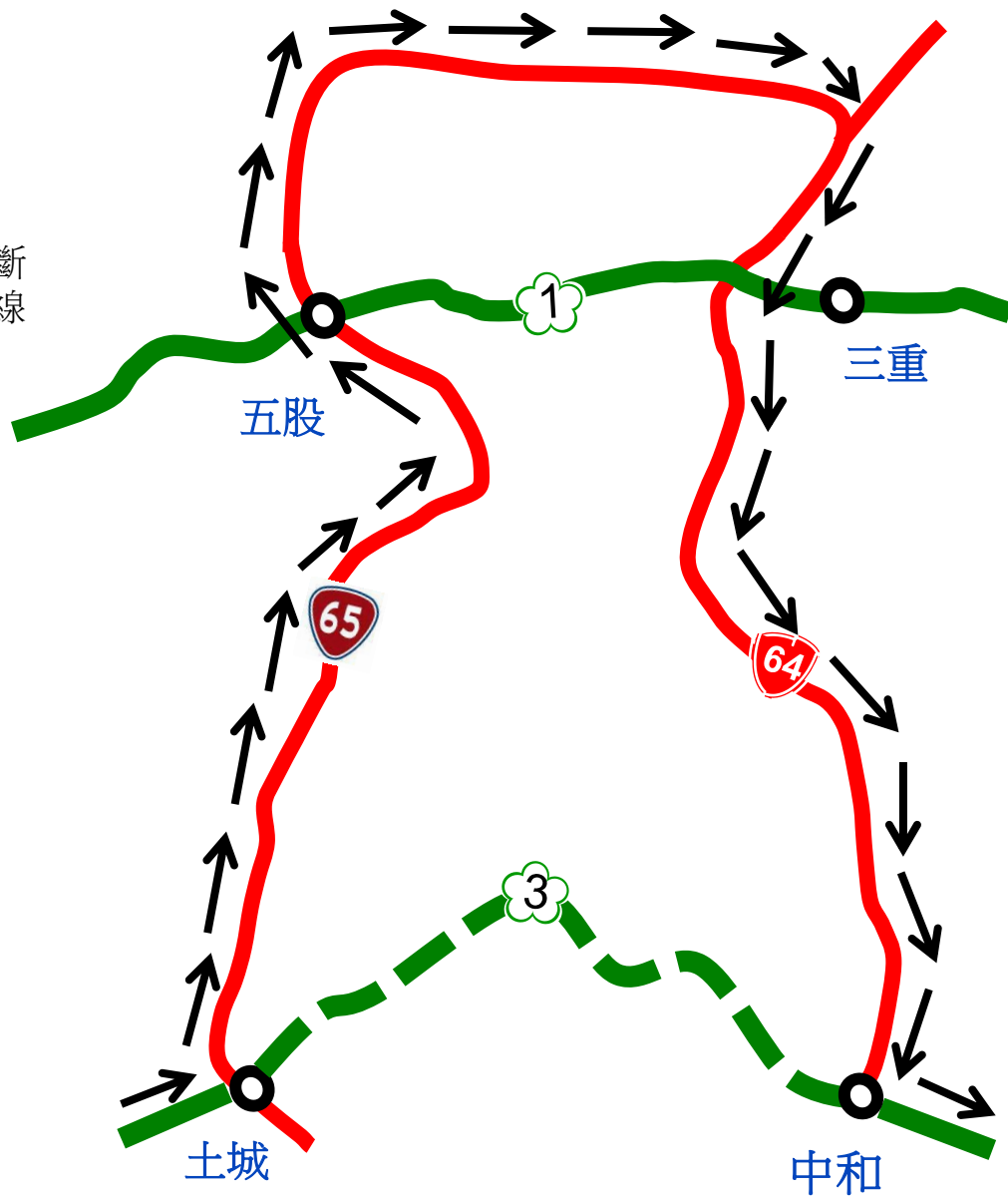


國道3號中和交流道-土城交流道路阻斷改道路線(北上)



圖例

- 道路阻斷
- 改道路線



國道3號土城交流道-鶯歌系統道路阻斷改道路線

(南北雙向)

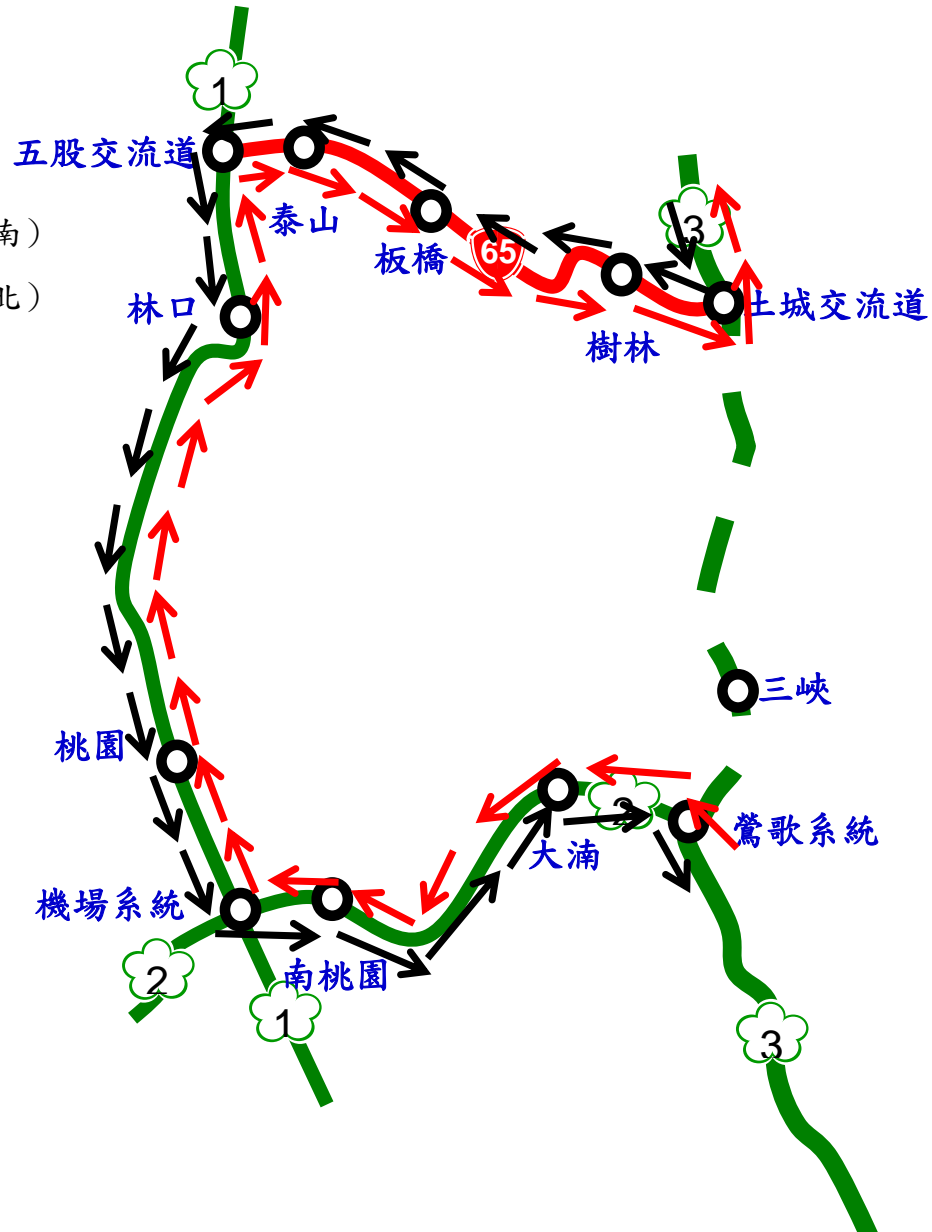


圖例

--- 道路阻斷

→ 改道路線 (南)

→ 改道路線 (北)



國道3號鶯歌系統-大溪交流道道路阻斷改道路線

(南北雙向)



圖例

--- 道路阻斷

→ 改道路線 (南)

→ 改道路線 (北)

機場系統

2

2

1

1

3

3

南桃園

大湳

鶯歌系統

內壢

新屋

大溪交流道

平鎮系統

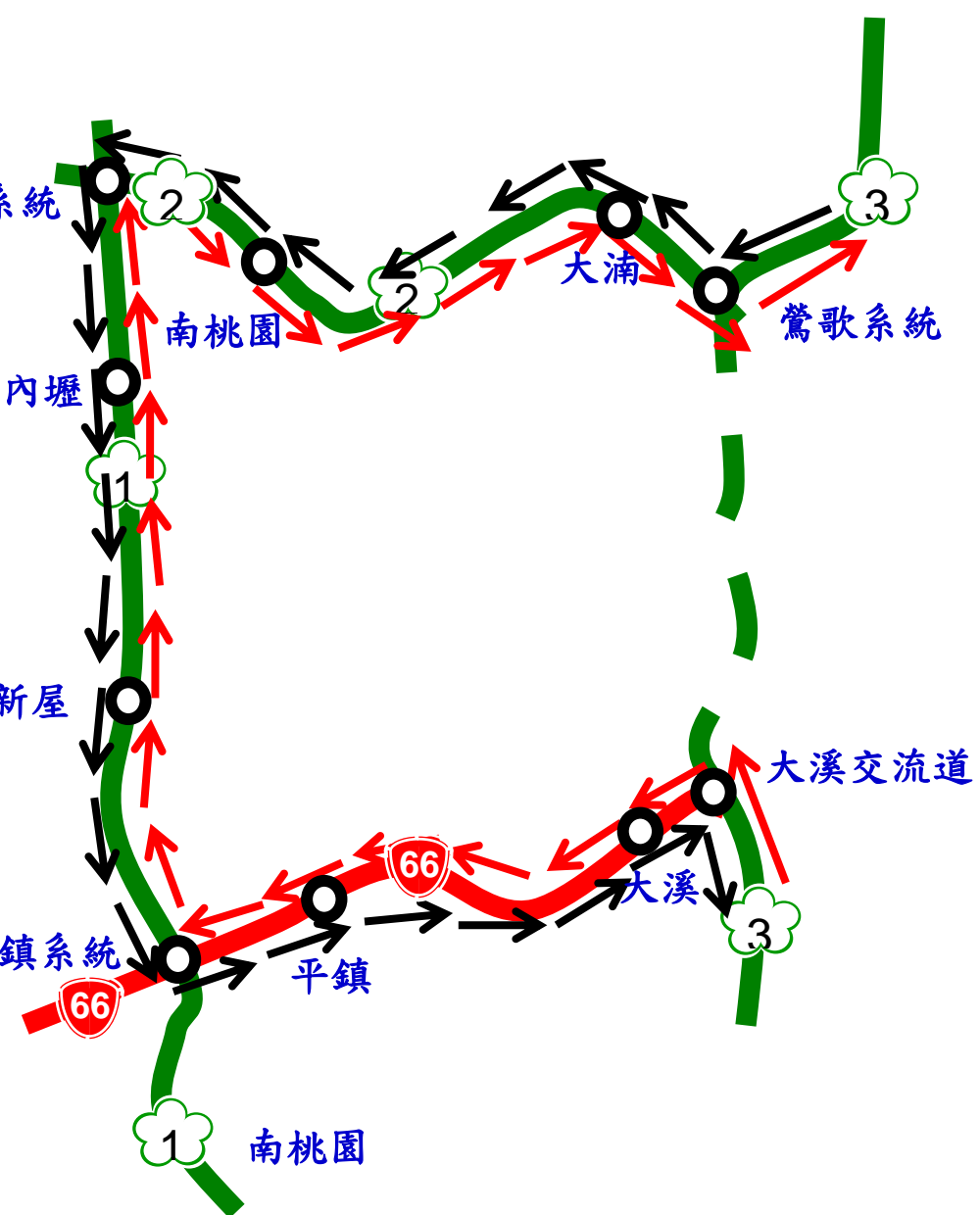
平鎮

大溪

南桃園

66

66



國道3號大溪交流道-新竹系統道路阻斷改道路線

(南北雙向)



圖例

--- 道路阻斷

→ 改道路線 (南)

→ 改道路線 (北)

