




國道 8 號 台南端 0k 至 新吉交流道 2.4k 替代道路導引圖-雙向

_____ 工程處
 102 年____月____日
 聯絡人：_____
 電話：_____



圖例 (紅色為東行，藍色為西行)




-  直行
-  左(右)轉
-  靠左(右)行

國道 8 號 新吉交流道 2.4k 至 台南系統交流道 6.5k 替代道路導引圖-雙向

_____工程處
102 年____月____日
聯絡人：_____
電話：_____



圖例 (紅色為東行，藍色為西行)

-  直行
-  左(右)轉
-  靠左(右)行

國道 8 號台南系統交流道 6.5k 至 新市交流道 9.7k 替代道路導引圖-雙向

_____ 工程處

102____月____日

聯絡人：_____

電話：_____



圖例 (紅色為東行，藍色為西行)



直行



左(右)轉






靠左(右)行

_____工程處
 102____月____日
 聯絡人：_____
 電話：_____

**國道 8 號新市交流道 9.7k 至
 新化系統交流道 14.6k 替代道路導引圖-雙向
 國道 8 號新化系統交流道 14.6k 至
 新化端 15.5k 替代道路導引圖-雙向**



圖例 (紅色為東行，藍色為西行)

-  直行
-  左(右)轉
-  靠左(右)行