

109年10月8日  
國慶連假(前1日)

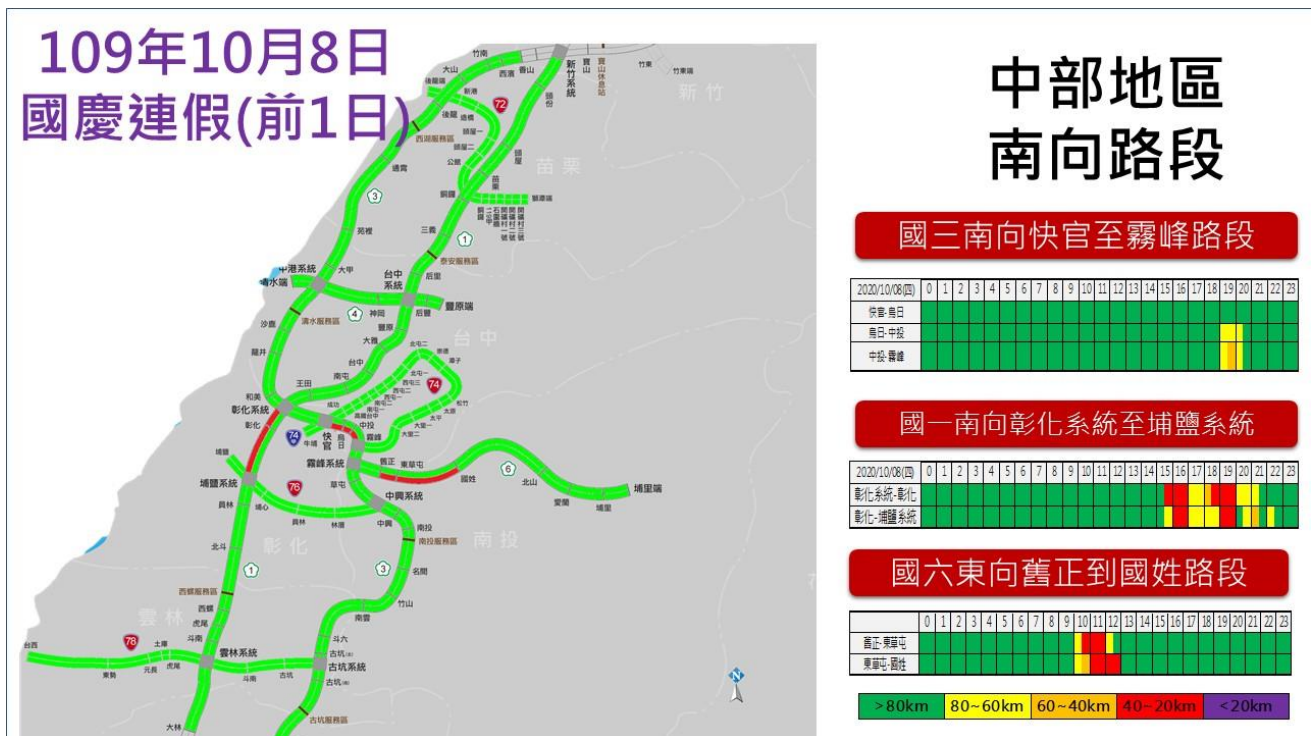
## 北部地區 南(北)向路段



附圖 1 109 年 10 月 8 日北部地區

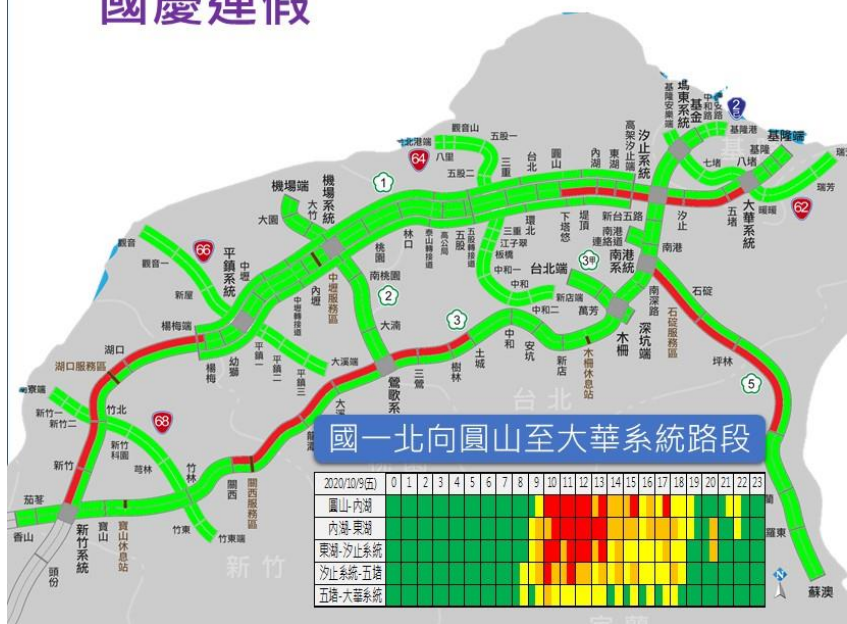
109年10月8日  
國慶連假(前1日)

## 中部地區 南向路段



附圖 2 109 年 10 月 8 日中部地區

# 109年10月9日 國慶連假



## 北部地區 南(北)向路段

### 國一南向楊梅至新竹系統

2020/10/9(五)	0	1	2	3	4	5	6	7	8	9	10	11	12	13	14	15	16	17	18	19	20	21	22	23
楊梅-湖口																								
湖口-竹北																								
竹北-新竹																								
新竹-新竹系統																								

### 國三南向土城至關西路段

2020/10/9(五)	0	1	2	3	4	5	6	7	8	9	10	11	12	13	14	15	16	17	18	19	20	21	22	23
土城-壠林																								
壠林-三鶯																								
三鶯-鶯歌系統																								
鶯歌系統-大溪																								
大溪-龍潭																								
龍潭-關西服務區																								
關西服務區-關西																								

### 國五南向南港系統至頭城路段

2020/10/9(五)	0	1	2	3	4	5	6	7	8	9	10	11	12	13	14	15	16	17	18	19	20	21	22	23
南港系統-石碇																								
石碇-浮洲																								
浮洲-頭城																								

附圖 3 109 年 10 月 9 日北部地區

# 109年10月9日 國慶連假



## 中部地區 南向路段

### 國六東向舊正到國姓路段

2020/10/9(五)	0	1	2	3	4	5	6	7	8	9	10	11	12	13	14	15	16	17	18	19	20	21	22	23
舊正-東埔																								
東埔-國姓																								

### 國三南向快官至霧峰路段

2020/10/9(五)	0	1	2	3	4	5	6	7	8	9	10	11	12	13	14	15	16	17	18	19	20	21	22	23
快官-霧峰																								
霧峰-中投																								
中投-霧峰																								

### 國一南向彰化系統至埔鹽系統

2020/10/9(五)	0	1	2	3	4	5	6	7	8	9	10	11	12	13	14	15	16	17	18	19	20	21	22	23
彰化系統-彰化																								
彰化-埔鹽系統																								

附圖 4 109 年 10 月 9 日中部地區



# 109年10月9日 南部地區 國慶連假 南(北)向路段

## 國一南向大灣到路竹路段

2020/10/1(四)	0	1	2	3	4	5	6	7	8	9	10	11	12	13	14	15	16	17	18	19	20	21	22	23
大灣-台南																								
台南-仁德系統																								
仁德系統-路竹																								

## 國一北向鼎金系統到高科路段

2020/10/9(五)	0	1	2	3	4	5	6	7	8	9	10	11	12	13	14	15	16	17	18	19	20	21	22	23
鼎金系統-橋仔																								
橋仔-岡山																								
岡山-橋仔																								

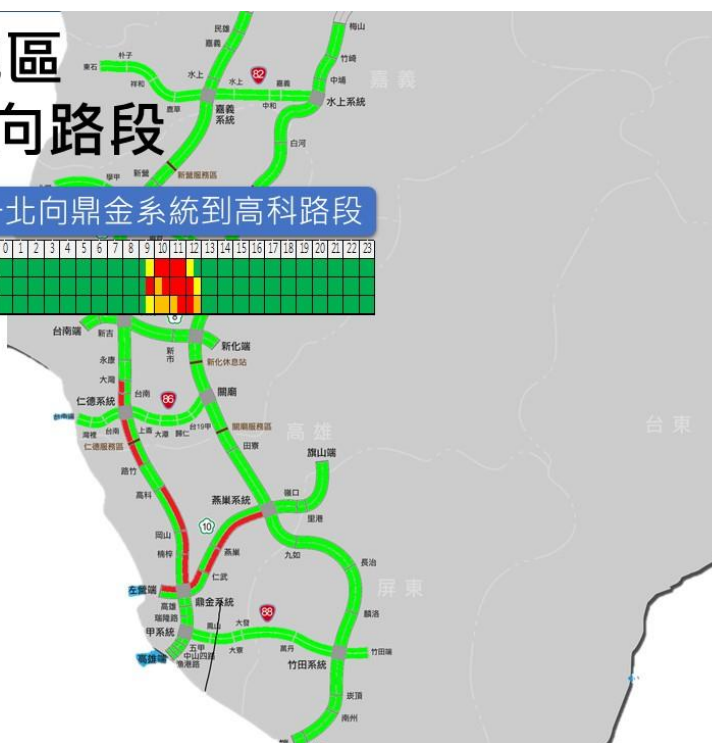
## 國十東向仁武到燕巢系統路段

2020/10/9(五)	0	1	2	3	4	5	6	7	8	9	10	11	12	13	14	15	16	17	18	19	20	21	22	23
仁武-燕巢																								
燕巢-燕巢系統																								

## 國十西向仁武到左營端路段

2020/10/9(五)	0	1	2	3	4	5	6	7	8	9	10	11	12	13	14	15	16	17	18	19	20	21	22	23
仁武-鼎金系統																								
鼎金系統-左營																								

>80km 80~60km 60~40km 40~20km <20km



附圖 5 109 年 10 月 9 日南部地區

# 109年10月10日 國慶連假 北部地區 南向路段

## 國一南向楊梅至新竹系統

2020/10/10(六)	0	1	2	3	4	5	6	7	8	9	10	11	12	13	14	15	16	17	18	19	20	21	22	23
楊梅-湖口																								
湖口-竹北																								
竹北-新竹																								
新竹-新竹系統																								

## 國三南向土城至關西路段

2020/10/10(六)	0	1	2	3	4	5	6	7	8	9	10	11	12	13	14	15	16	17	18	19	20	21	22	23
土城-楊林																								
楊林-三義																								
三義-豐收系統																								
豐收系統-大溪																								
大溪-龍潭																								
龍潭-華西系統																								
華西系統-關西																								

## 國五南向南港系統至頭城路段

2020/10/10(六)	0	1	2	3	4	5	6	7	8	9	10	11	12	13	14	15	16	17	18	19	20	21	22	23
南港系統-石碇																								
石碇-坪林																								
坪林-頭城																								

>80km 80~60km 60~40km 40~20km <20km



附圖 6 109 年 10 月 10 日北部地區南向

109年10月10日  
國慶連假



## 中部地區 南向路段

### 國一南向彰化至埔鹽路段

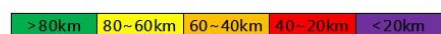
2020/10/10(六)	0	1	2	3	4	5	6	7	8	9	10	11	12	13	14	15	16	17	18	19	20	21	22	23
彰化系統-彰化																								
彰化-埔鹽系統																								

### 國三南向快官至霧峰路段

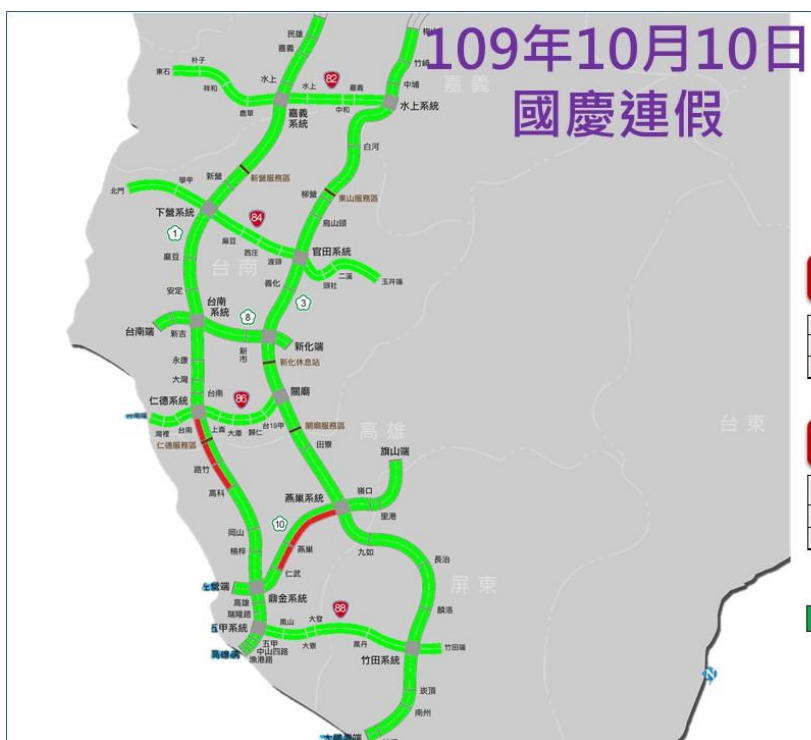
2020/10/10(六)	0	1	2	3	4	5	6	7	8	9	10	11	12	13	14	15	16	17	18	19	20	21	22	23
快官-烏日																								
烏日-中投																								
中投-霧峰																								

### 國六東向舊正至國姓路段

2020/10/2(五)	0	1	2	3	4	5	6	7	8	9	10	11	12	13	14	15	16	17	18	19	20	21	22	23
舊正-東里屯																								
東里屯-國姓																								



附圖 7 109 年 10 月 10 日中部地區南向



109年10月10日  
國慶連假

## 南部地區 南向路段

### 國十東向仁武至燕巢系統路段

2020/10/2(五)	0	1	2	3	4	5	6	7	8	9	10	11	12	13	14	15	16	17	18	19	20	21	22	23
仁武-燕巢																								
燕巢-燕巢系統																								

### 國一南向仁德系統至高科路段

2020/10/2(五)	0	1	2	3	4	5	6	7	8	9	10	11	12	13	14	15	16	17	18	19	20	21	22	23
仁德系統-路竹																								
路竹-高科																								

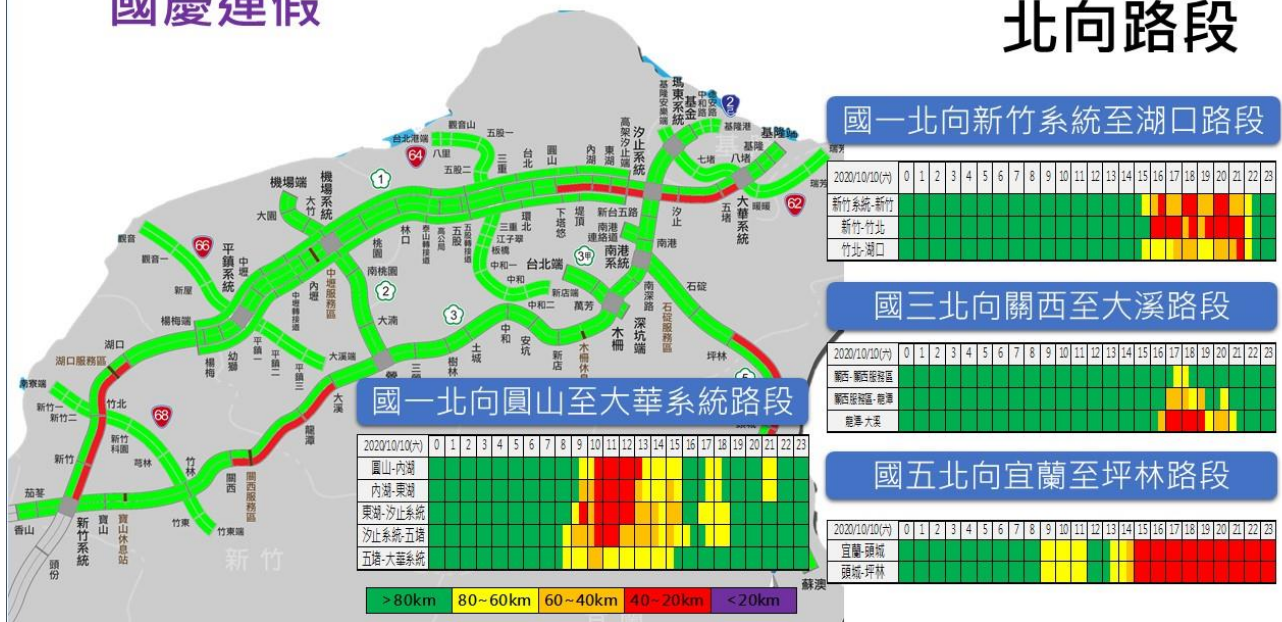


附圖 8 109 年 10 月 10 日南部地區南向



109年10月10日  
國慶連假

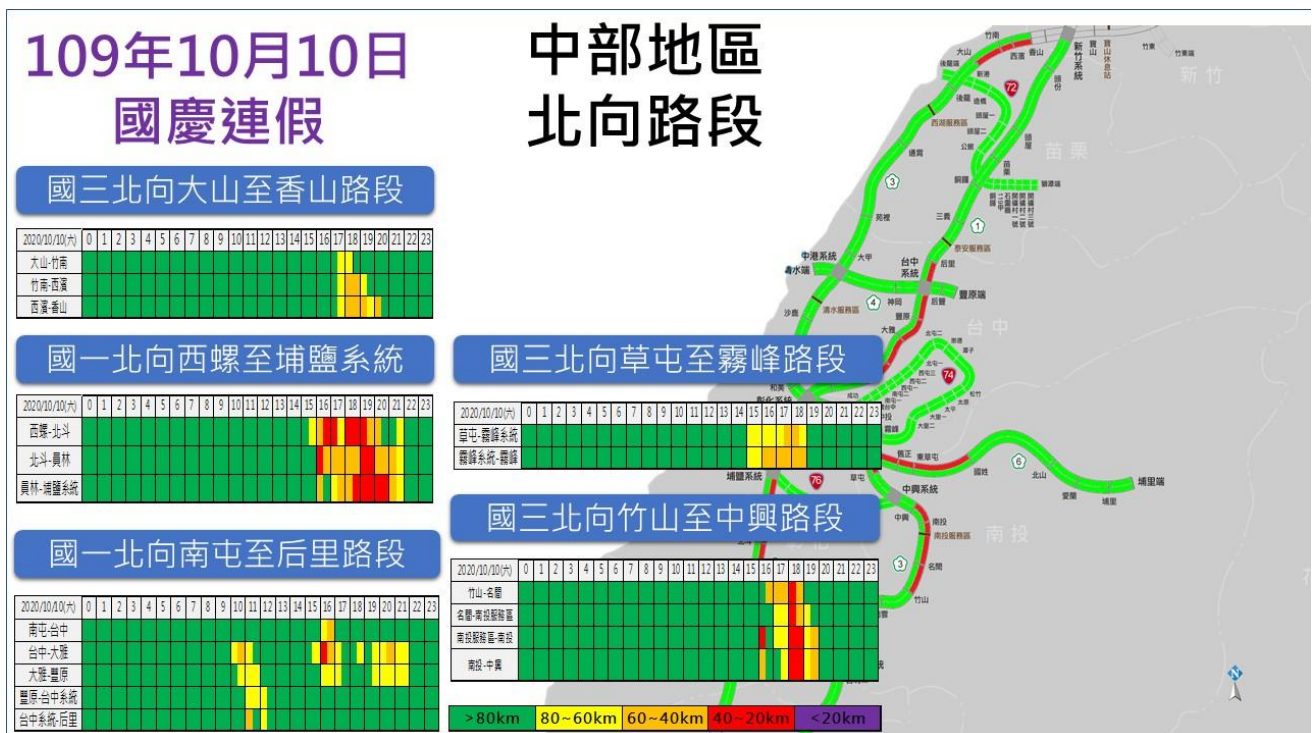
## 北部地區 北向路段



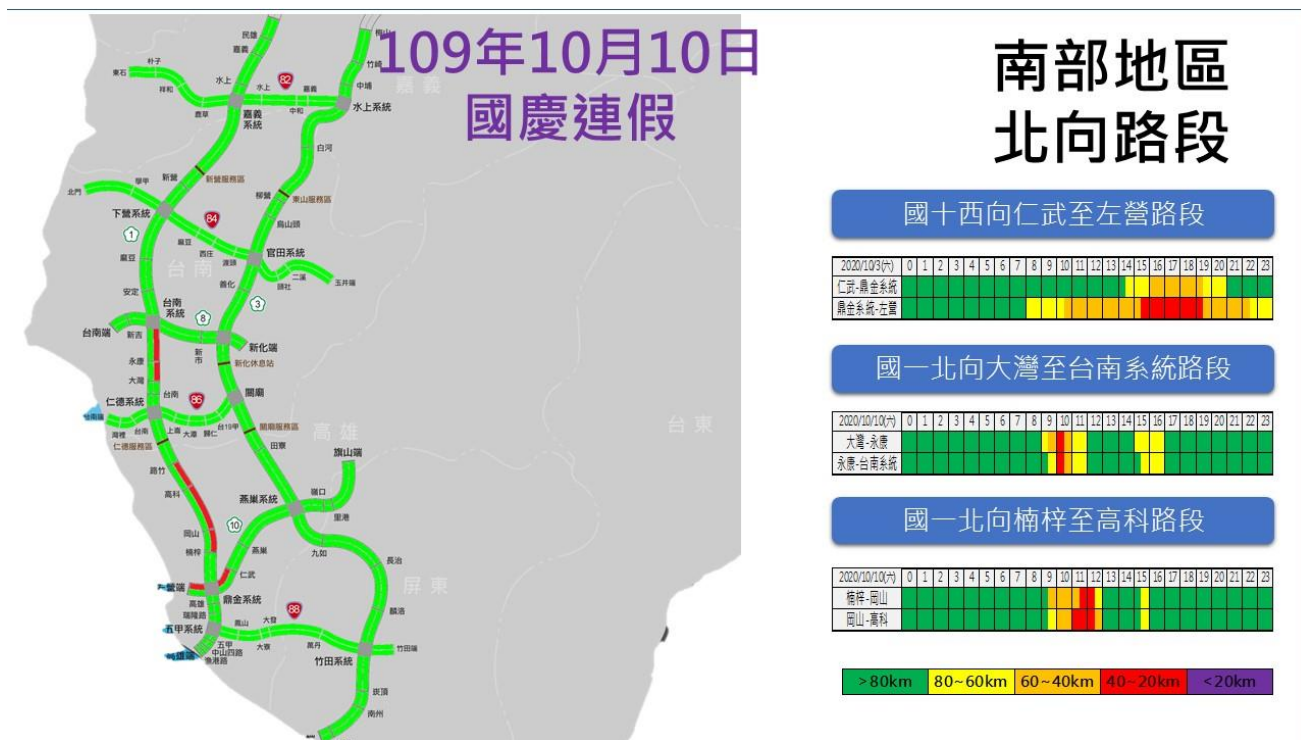
附圖 9 109 年 10 月 10 日北部地區北向

109年10月10日  
國慶連假

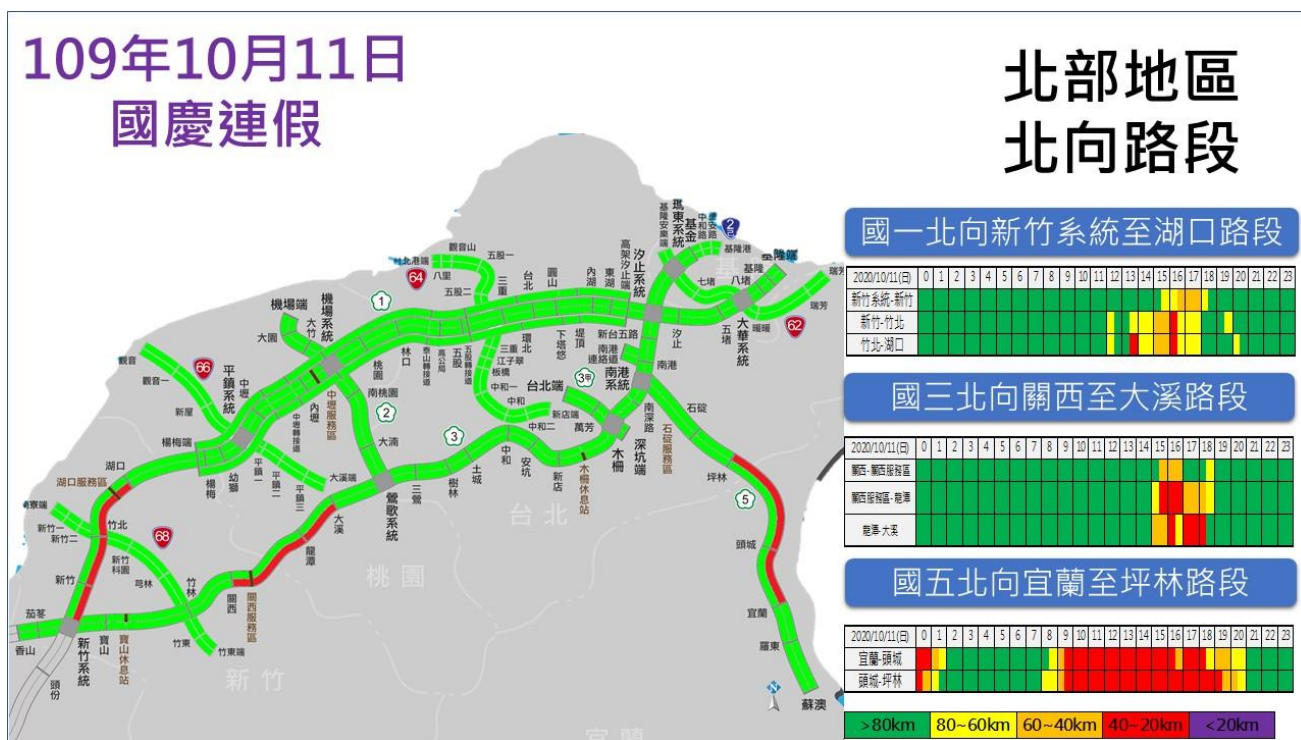
## 中部地區 北向路段



附圖 10 109 年 10 月 10 日中部地區北向



附圖 11 109 年 10 月 10 日南部地區北向

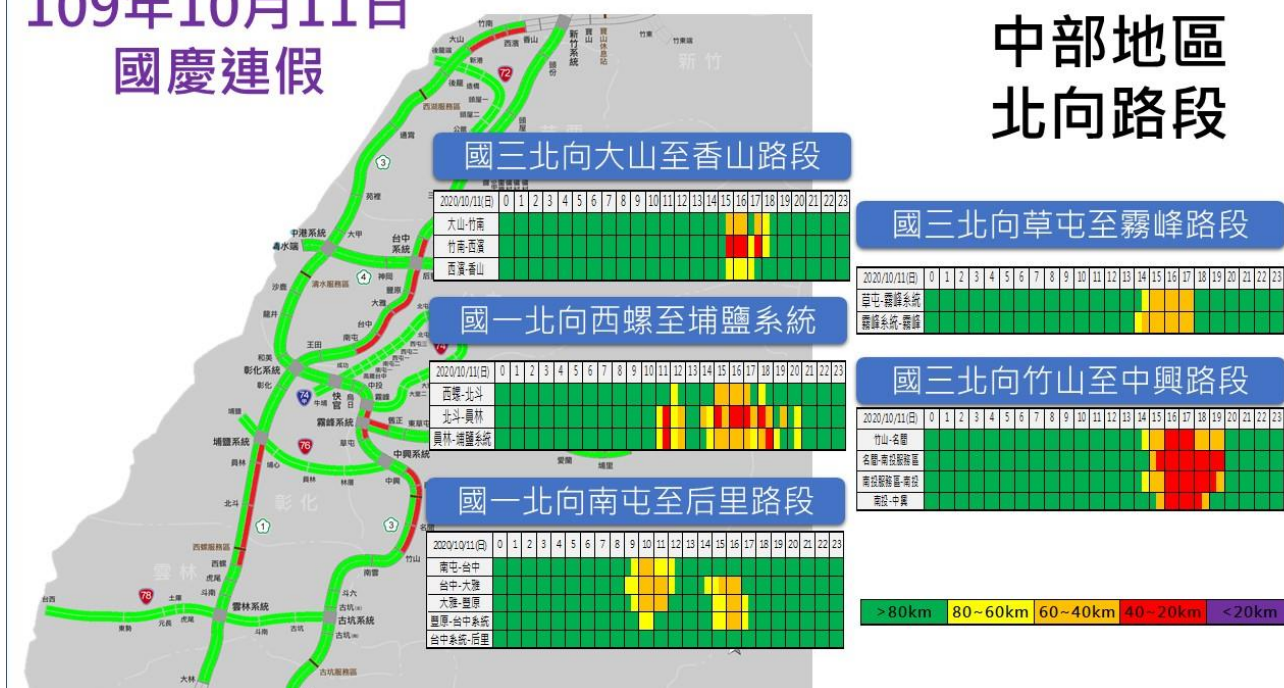


附圖 12 109 年 10 月 11 日北部地區



109年10月11日  
國慶連假

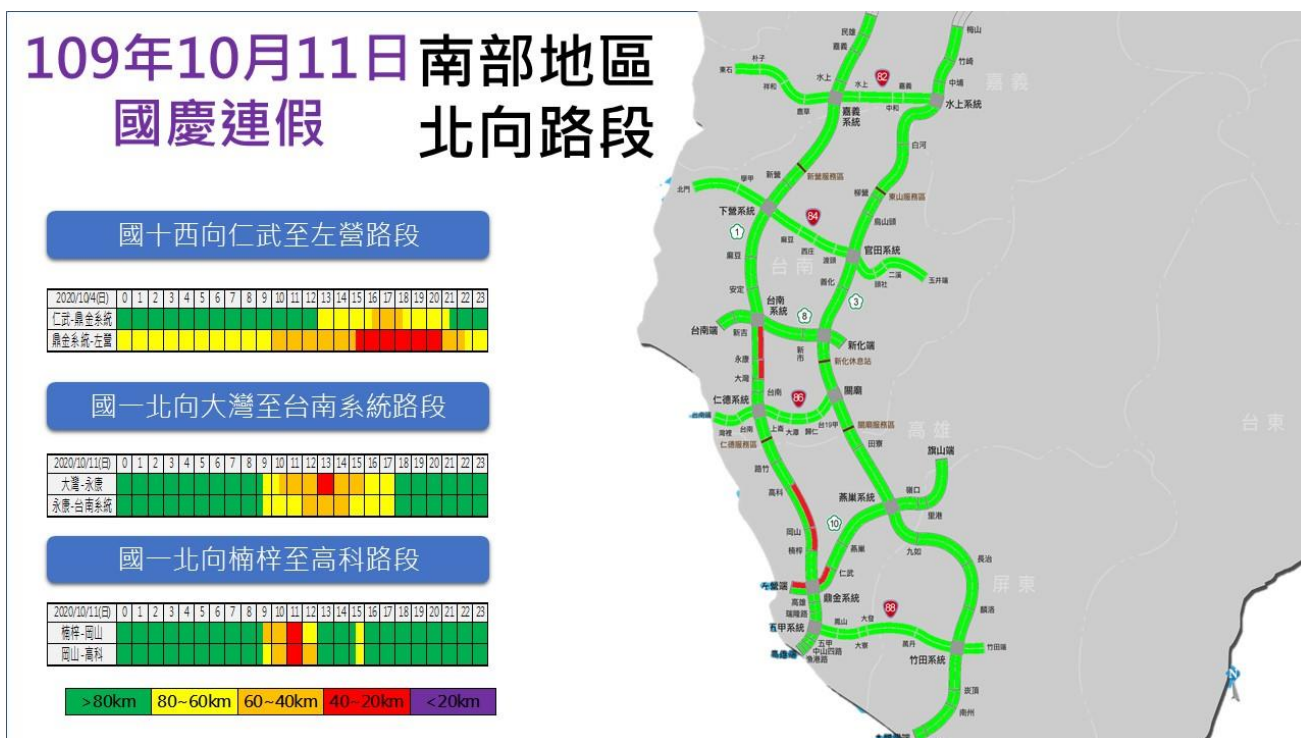
中部地區  
北向路段



附圖 13 109 年 10 月 11 日中部地區

109年10月11日  
國慶連假

南部地區  
北向路段



附圖 14 109 年 10 月 11 日南部地區



附圖 15 國 5 石碇及坪林南向入口封閉改道路線圖

**109年中秋及國慶連續假期**

**請多利用替代道路**

**免費又快速**

【替代道路標誌圖例】

67 台南↑

61 新竹↑

115西濱

109香山

119竹南

192、196 彰化系統

299下營系統

334官田系統

主要替代道路

新竹-臺南雙向

1 3

61

台中(中國大學)

【替代道路標誌圖例】

69 埔里↑

63 台中↑

209中投

211霧峰

214、60 霧峰系統

3舊正

中118

主要替代道路

台中-國6舊正雙向

6 63

交通部公路局  
FREIGHTWAY BUREAU, MOTC

附圖 16 109 年國慶連假替代道路懶人包