

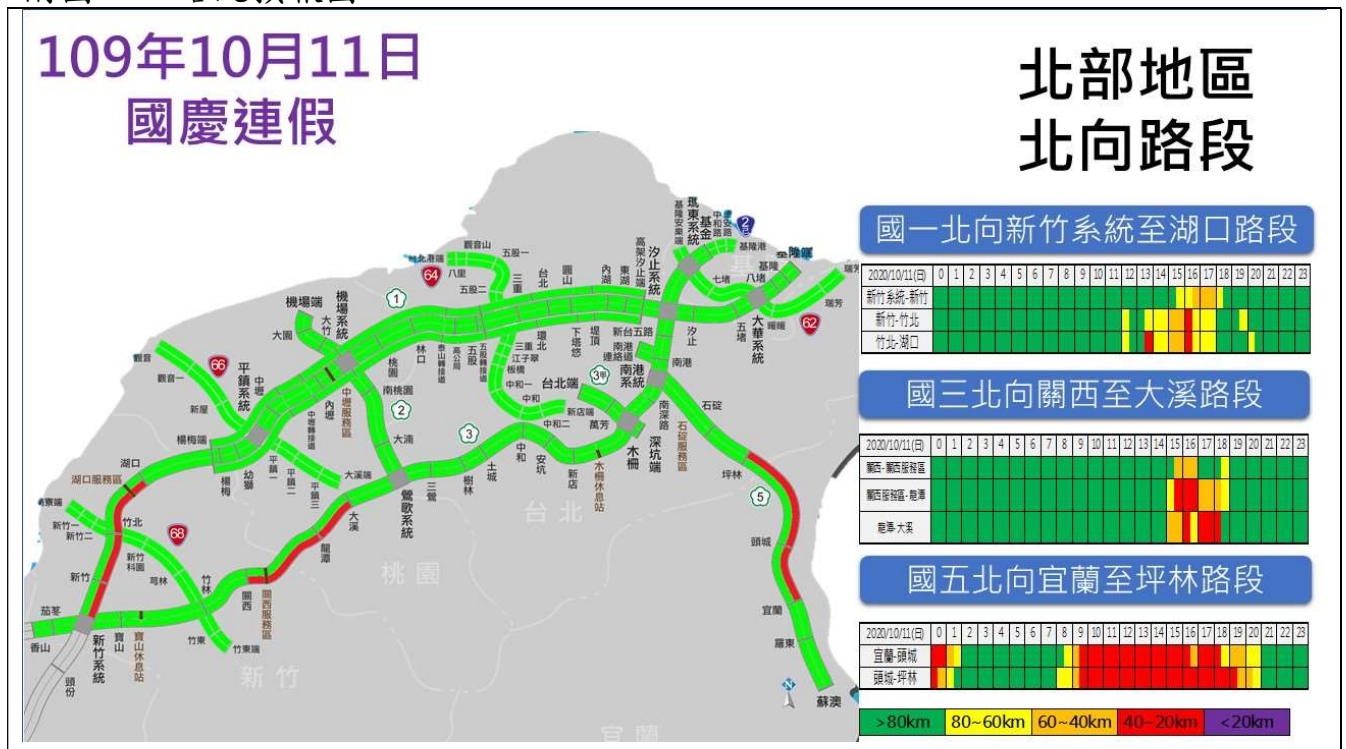
附圖 1-部長視察高速公路局北區交控中心



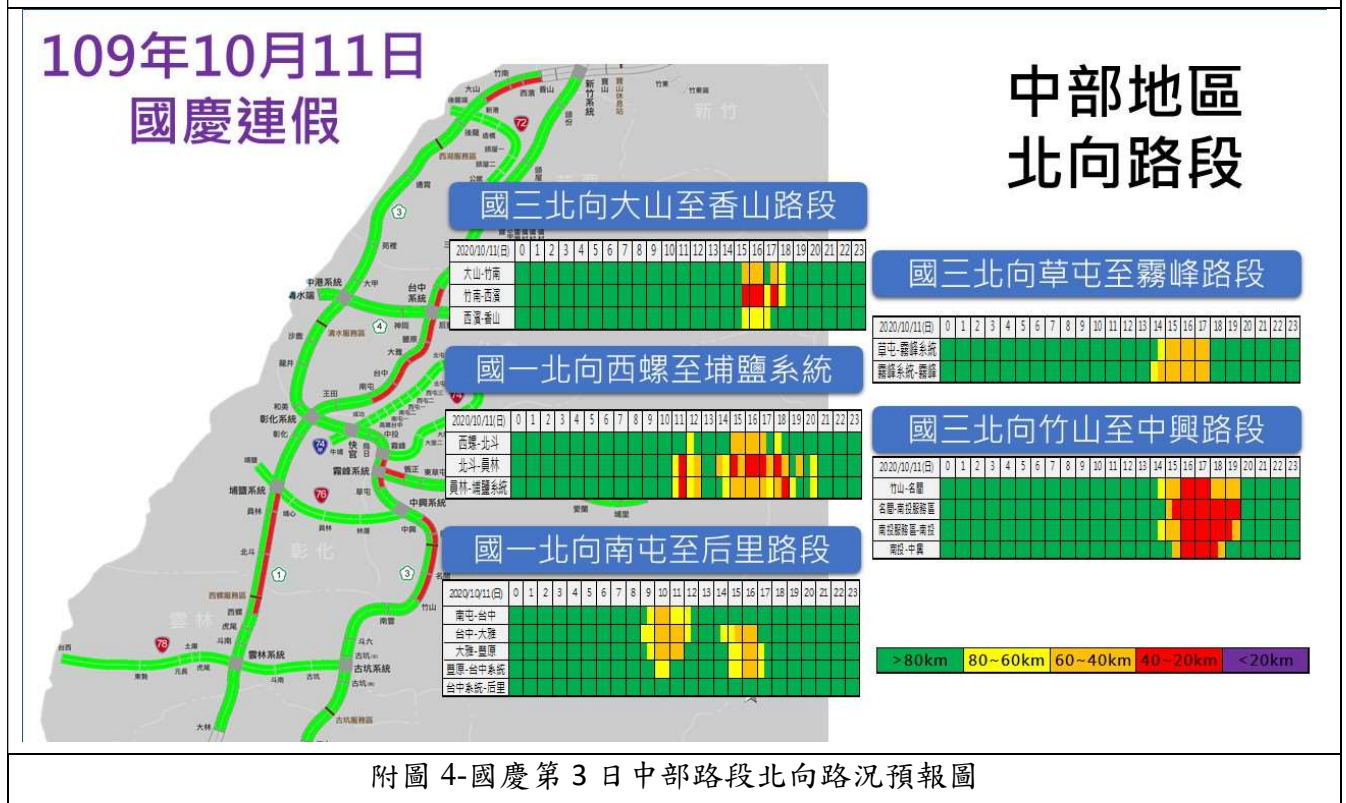
附圖 2-國 1 北向 210 公里於 11 時 21 分發生 2 小客車追撞事故占內車道



附圖 3-5 路況預報圖



附圖 3-國慶第 3 日北部路段北向路況預報圖



附圖 4-國慶第 3 日中部路段北向路況預報圖

109年10月11日 南部地區 國慶連假 北向路段

國十西向仁武至左營路段

2020/10/11日	0	1	2	3	4	5	6	7	8	9	10	11	12	13	14	15	16	17	18	19	20	21	22	23
仁武-鼎金系統	綠	綠	綠	綠	綠	綠	綠	綠	綠	綠	綠	綠	綠	綠	綠	綠	綠	綠	綠	綠	綠	綠	綠	綠
鼎金系統-左營	綠	綠	綠	綠	綠	綠	綠	綠	綠	綠	綠	綠	綠	綠	綠	綠	綠	綠	綠	綠	綠	綠	綠	綠

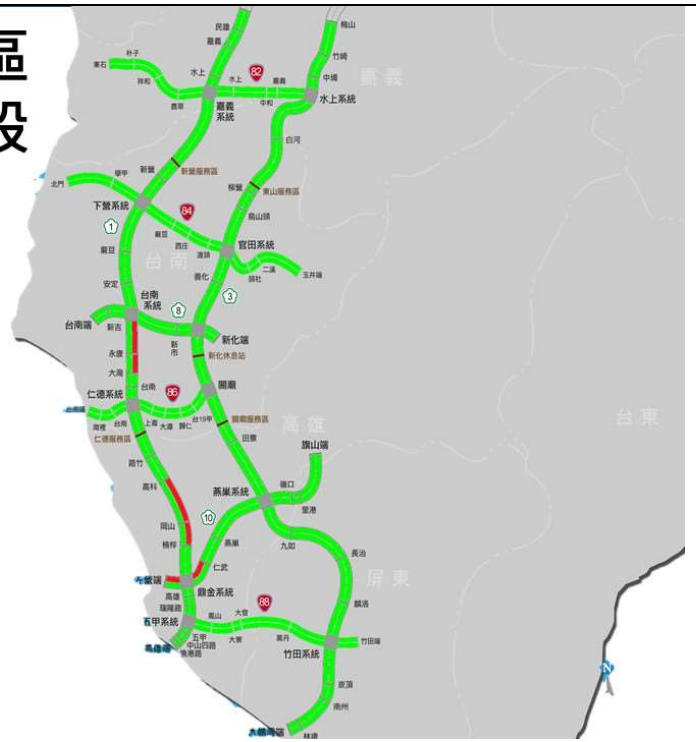
國一北向大灣至台南系統路段

2020/10/11日	0	1	2	3	4	5	6	7	8	9	10	11	12	13	14	15	16	17	18	19	20	21	22	23
大灣-永康	綠	綠	綠	綠	綠	綠	綠	綠	綠	綠	綠	綠	綠	綠	綠	綠	綠	綠	綠	綠	綠	綠	綠	綠
永康-台南系統	綠	綠	綠	綠	綠	綠	綠	綠	綠	綠	綠	綠	綠	綠	綠	綠	綠	綠	綠	綠	綠	綠	綠	綠

國一北向楠梓至高科路段

2020/10/11日	0	1	2	3	4	5	6	7	8	9	10	11	12	13	14	15	16	17	18	19	20	21	22	23
楠梓-岡山	綠	綠	綠	綠	綠	綠	綠	綠	綠	綠	綠	綠	綠	綠	綠	綠	綠	綠	綠	綠	綠	綠	綠	綠
岡山-高科	綠	綠	綠	綠	綠	綠	綠	綠	綠	綠	綠	綠	綠	綠	綠	綠	綠	綠	綠	綠	綠	綠	綠	綠

>80km	80~60km	60~40km	40~20km	<20km
-------	---------	---------	---------	-------



附圖 5-國慶第 3 日南部路段北向路況預報圖