

北部區域

[illegible][illegible][illegible][illegible]

>80km	80~60km	60~40km	40~20km	<20km
-------	---------	---------	---------	-------

中部區域

[illegible][illegible][illegible]

>80km	80~60km	60~40km	40~20km	<20km
-------	---------	---------	---------	-------

春節連假前一日(2/9)路況預測

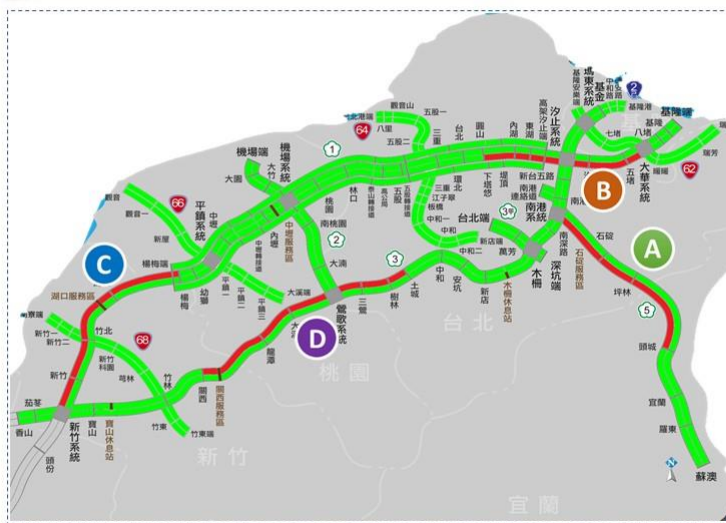
南部區域



>80km 80~60km 60~40km 40~20km <20km

春節連假小年夜(2/10)路況預測

北部區域



>80km 80~60km 60~40km 40~20km <20km

春節連假小年夜(2/10)路況預測

中部區域



A 國一南向彰化系統至埔鹽系統

2022/2/10(日)	0	1	2	3	4	5	6	7	8	9	10	11	12	13	14	15	16	17	18	19	20	21	22	23
彰化系統-彰化																								
彰化系統-埔鹽系統																								

B 國三南向快官至霧峰路段

2022/2/10(日)	0	1	2	3	4	5	6	7	8	9	10	11	12	13	14	15	16	17	18	19	20	21	22	23
快官-埔里																								
埔里-中坑																								
中坑-霧峰																								

C 國六東向舊正到國姓路段

2022/2/10(日)	0	1	2	3	4	5	6	7	8	9	10	11	12	13	14	15	16	17	18	19	20	21	22	23
舊正-國姓																								
國姓-國姓																								

>80km 80~60km 60~40km 40~20km <20km

春節連假小年夜(2/10)路況預測

南部區域



A 國一南向大灣至路竹

2022/2/10(日)	0	1	2	3	4	5	6	7	8	9	10	11	12	13	14	15	16	17	18	19	20	21	22	23
大灣-路竹																								
路竹-路竹																								

B 國一北向鼎金系統到高科路段

2022/2/10(日)	0	1	2	3	4	5	6	7	8	9	10	11	12	13	14	15	16	17	18	19	20	21	22	23
鼎金系統-高科																								
高科-路竹																								

C 國十西向仁武到左營端路段

2022/2/10(日)	0	1	2	3	4	5	6	7	8	9	10	11	12	13	14	15	16	17	18	19	20	21	22	23
仁武-左營																								
左營-左營																								

D 國十東向仁武到燕巢系統路段

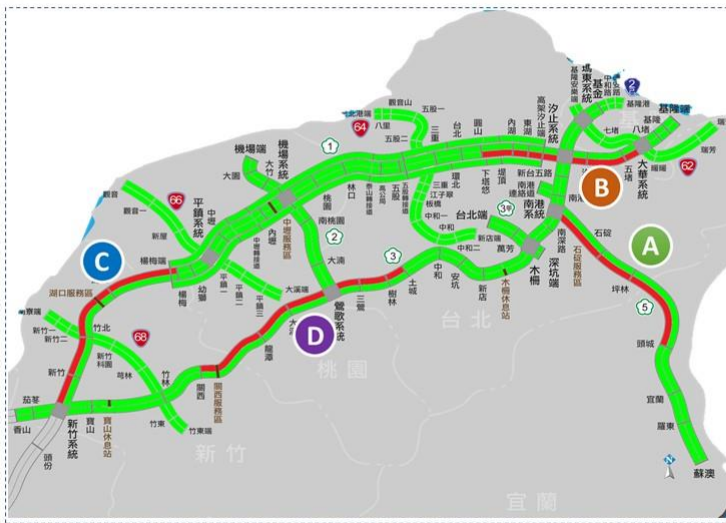
2022/2/10(日)	0	1	2	3	4	5	6	7	8	9	10	11	12	13	14	15	16	17	18	19	20	21	22	23
仁武-燕巢																								
燕巢-燕巢																								

>80km 80~60km 60~40km 40~20km <20km

春節連假除夕(2/11)路況預測

北部區域

交通部高速公路局
Freeway Bureau, MOTC



A 國五南向南港系統至頭城路段

2021/2/11(四)	0	1	2	3	4	5	6	7	8	9	10	11	12	13	14	15	16	17	18	19	20	21	22	23
南港系統-頭城																								
頭城-南港																								
南港-頭城																								

B 國一北向圓山至大華系統路段

2021/2/11(四)	0	1	2	3	4	5	6	7	8	9	10	11	12	13	14	15	16	17	18	19	20	21	22	23
圓山-大華																								
大華-圓山																								
圓山-大華系統																								

C 國一南向楊梅至新竹系統

2021/2/11(四)	0	1	2	3	4	5	6	7	8	9	10	11	12	13	14	15	16	17	18	19	20	21	22	23
楊梅-新竹																								
新竹-楊梅																								
楊梅-新竹系統																								

D 國三南向土城至關西路段

2021/2/11(四)	0	1	2	3	4	5	6	7	8	9	10	11	12	13	14	15	16	17	18	19	20	21	22	23
土城-關西																								
關西-土城																								
土城-關西系統																								

>80km 80~60km 60~40km 40~20km <20km

春節連假除夕(2/11)路況預測

中部區域

交通部高速公路局
Freeway Bureau, MOTC



A 國一南向彰化系統至埔鹽系統

2021/2/11(四)	0	1	2	3	4	5	6	7	8	9	10	11	12	13	14	15	16	17	18	19	20	21	22	23
彰化系統-埔鹽																								
埔鹽-彰化																								
彰化-埔鹽系統																								

B 國三南向快官至霧峰路段

2021/2/11(四)	0	1	2	3	4	5	6	7	8	9	10	11	12	13	14	15	16	17	18	19	20	21	22	23
快官-霧峰																								
霧峰-快官																								
快官-霧峰系統																								

C 國六東向舊正到國姓路段

2021/2/11(四)	0	1	2	3	4	5	6	7	8	9	10	11	12	13	14	15	16	17	18	19	20	21	22	23
舊正-國姓																								
國姓-舊正																								
舊正-國姓系統																								

>80km 80~60km 60~40km 40~20km <20km

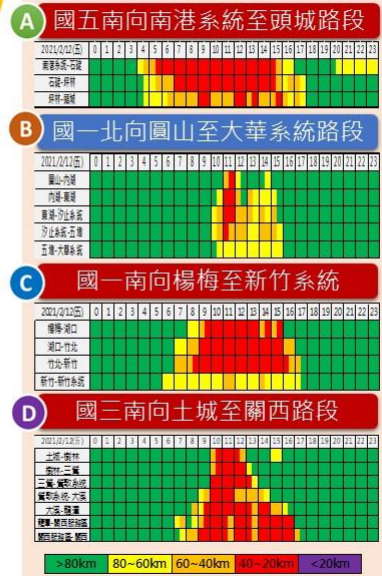
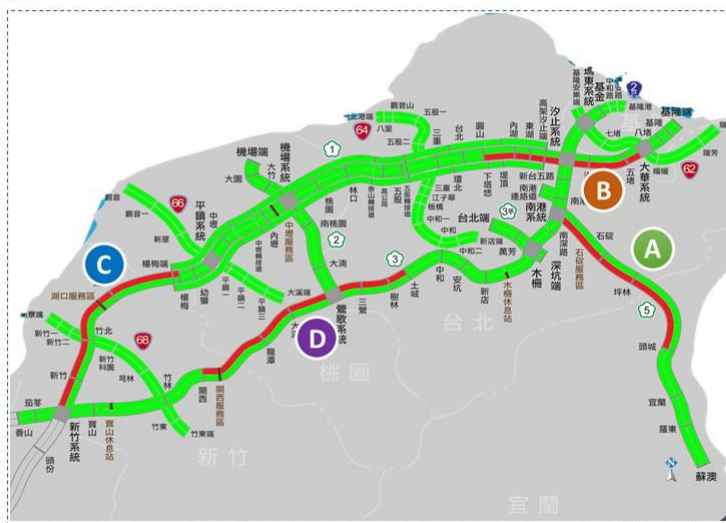
春節連假除夕(2/11)路況預測

南部區域



春節連假初一(2/12)路況預測

北部區域



春節連假初一(2/12)路況預測

中部區域



A 國一南向彰化系統至埔鹽系統

2021/2/12(五)	0	1	2	3	4	5	6	7	8	9	10	11	12	13	14	15	16	17	18	19	20	21	22	23
彰化系統-彰化																								
彰化系統-埔鹽																								

B 國三南向快官至霧峰路段

2021/2/12(五)	0	1	2	3	4	5	6	7	8	9	10	11	12	13	14	15	16	17	18	19	20	21	22	23
快官-霧峰																								
霧峰-中興																								
中興-霧峰																								

C 國六東向舊正到國姓路段

2021/2/12(五)	0	1	2	3	4	5	6	7	8	9	10	11	12	13	14	15	16	17	18	19	20	21	22	23
舊正-國姓																								
國姓-舊正																								

>80km 80~60km 60~40km 40~20km <20km

春節連假初一(2/12)路況預測

南部區域



A 國一南向大灣至路竹

2021/2/12(五)	0	1	2	3	4	5	6	7	8	9	10	11	12	13	14	15	16	17	18	19	20	21	22	23
大灣-路竹																								
路竹-大灣																								

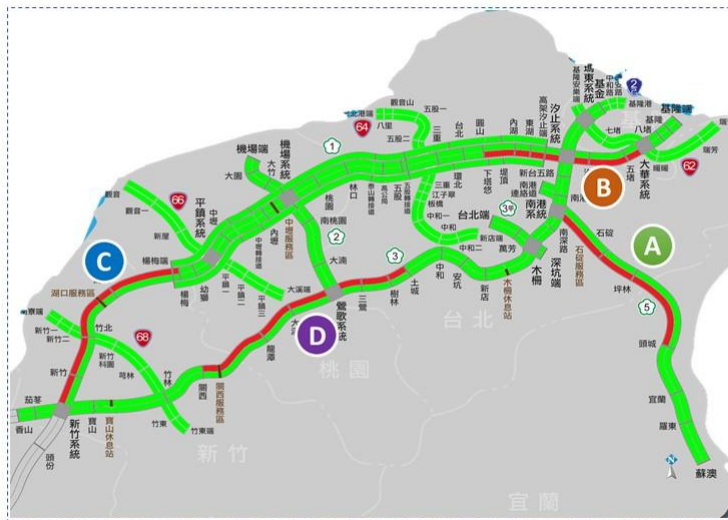
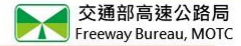
B 國十東向仁武到燕巢系統路段

2021/2/12(五)	0	1	2	3	4	5	6	7	8	9	10	11	12	13	14	15	16	17	18	19	20	21	22	23
仁武-燕巢																								
燕巢-仁武																								

>80km 80~60km 60~40km 40~20km <20km

春節連假初二(2/13)路況預測

北部區域



A 國五南向南港系統至頭城路段



B 國一北向圓山至大華系統路段



C 國一南向楊梅至新竹系統

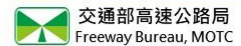


D 國三南向土城至關西路段



春節連假初二(2/13)路況預測

中部區域



A 國一南向彰化系統至埔鹽系統



B 國三南向快官至霧峰路段



C 國六東向舊正到國姓路段



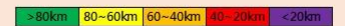
春節連假初二(2/13)路況預測

南部區域



春節連假初二(2/13)路況預測

北部區域



春節連假初二(2/13)路況預測

中部區域




A 國一北向西螺至埔鹽系統




B 國一北向南屯至后里路段




C 國三北向竹山至中興路段



D 國三北向草屯至霧峰路段

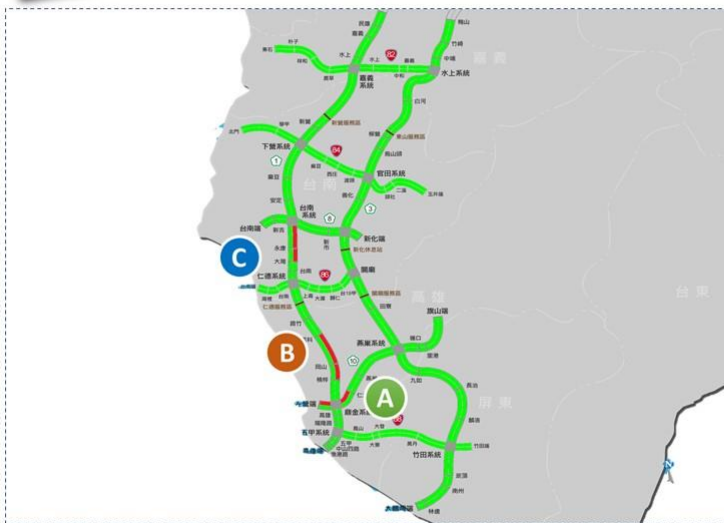


E 國三北向大山至香山路段



春節連假初二(2/13)路況預測

南部區域



A 國十西向仁武至左營端路段



B 國一北向楠梓至高科技路段

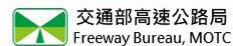


C 國一北向大灣至台南系統路段



春節連假初三(2/14)路況預測

北部區域



A 國五南向南港系統至頭城路段

2021/02/14日	0	1	2	3	4	5	6	7	8	9	10	11	12	13	14	15	16	17	18	19	20	21	22	23
南港系統																								
汐止系統																								
頭城																								

B 國一北向圓山至大華系統路段

2021/02/14日	0	1	2	3	4	5	6	7	8	9	10	11	12	13	14	15	16	17	18	19	20	21	22	23
圓山內環																								
內環系統																								
大華系統																								
汐止系統																								
五股系統																								

C 國一南向楊梅至新竹系統

2021/02/14日	0	1	2	3	4	5	6	7	8	9	10	11	12	13	14	15	16	17	18	19	20	21	22	23
楊梅出口																								
湖口系統																								
竹北系統																								
新竹系統																								

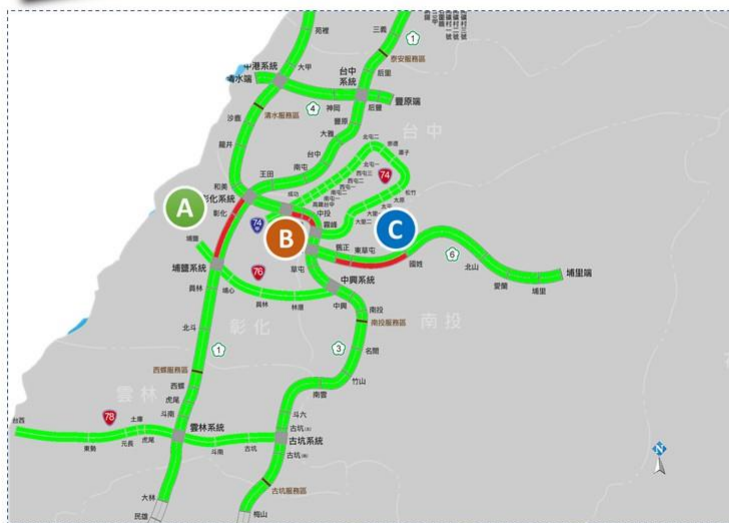
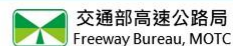
D 國三南向土城至關西路段

2021/02/14日	0	1	2	3	4	5	6	7	8	9	10	11	12	13	14	15	16	17	18	19	20	21	22	23
土城系統																								
關西系統																								
三義系統																								
關西系統																								
六張犁系統																								
關西系統																								

>80km 80~60km 60~40km 40~20km <20km

春節連假初三(2/14)路況預測

中部區域



A 國一南向彰化系統至埔鹽系統

2021/02/14日	0	1	2	3	4	5	6	7	8	9	10	11	12	13	14	15	16	17	18	19	20	21	22	23
彰化系統																								
埔鹽系統																								

B 國三南向快官至霧峰路段

2021/02/14日	0	1	2	3	4	5	6	7	8	9	10	11	12	13	14	15	16	17	18	19	20	21	22	23
快官出口																								
霧峰系統																								
中投系統																								

C 國六東向舊正到國姓路段

2021/02/14日	0	1	2	3	4	5	6	7	8	9	10	11	12	13	14	15	16	17	18	19	20	21	22	23
舊正系統																								
國姓系統																								

>80km 80~60km 60~40km 40~20km <20km

春節連假初三(2/14)路況預測

南部區域



A 國一南向大灣至路竹

2021/02/14日	0	1	2	3	4	5	6	7	8	9	10	11	12	13	14	15	16	17	18	19	20	21	22	23
大灣-台南																								
台南-仁武系統																								
仁武-路竹																								

B 國十東向仁武到燕巢系統路段

2021/02/14日	0	1	2	3	4	5	6	7	8	9	10	11	12	13	14	15	16	17	18	19	20	21	22	23
仁武-燕巢																								
燕巢-燕巢系統																								

>80km 80~60km 60~40km 40~20km <20km

春節連假初三(2/14)路況預測

北部區域



A 國一北向新竹系統至湖口路段

2021/02/14日	0	1	2	3	4	5	6	7	8	9	10	11	12	13	14	15	16	17	18	19	20	21	22	23
新竹系統-新竹																								
新竹-竹北																								
竹北-湖口																								

B 國三北向關西至大溪路段

2021/02/14日	0	1	2	3	4	5	6	7	8	9	10	11	12	13	14	15	16	17	18	19	20	21	22	23
關西-關西系統																								
關西系統-龍潭																								
龍潭-大溪																								

C 國五北向宜蘭至坪林路段

2021/02/14日	0	1	2	3	4	5	6	7	8	9	10	11	12	13	14	15	16	17	18	19	20	21	22	23
宜蘭-坪林																								
坪林-坪林																								

>80km 80~60km 60~40km 40~20km <20km

春節連假初三(2/14)路況預測

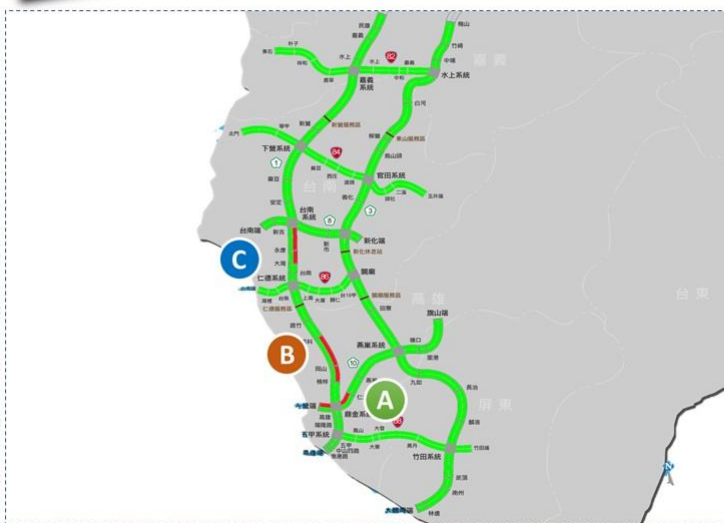
中部區域



A	國一北向西螺至埔鹽系統
2021.02.14(三)	0 1 2 3 4 5 6 7 8 9 10 11 12 13 14 15 16 17 18 19 20 21 22
西螺-北港	
北港-埔鹽	
埔鹽-埔鹽系統	
B	國一北向南屯至后里路段
2021.02.14(三)	0 1 2 3 4 5 6 7 8 9 10 11 12 13 14 15 16 17 18 19 20 21 22
南屯-台中	
台中-大雅	
大雅-豐原	
豐原-台中系統	
台中系統-豐原	
C	國三北向竹山至中興路段
2021.02.14(三)	0 1 2 3 4 5 6 7 8 9 10 11 12 13 14 15 16 17 18 19 20 21 22
竹山-埔里	
埔里-霧峰系統	
霧峰-霧峰系統	
霧峰-中興	
D	國三北向草屯至霧峰路段
2021.02.14(三)	0 1 2 3 4 5 6 7 8 9 10 11 12 13 14 15 16 17 18 19 20 21 22
草屯-霧峰系統	
霧峰-霧峰系統	
霧峰-霧峰系統	
E	國三北向大山至香山路段
2021.02.14(三)	0 1 2 3 4 5 6 7 8 9 10 11 12 13 14 15 16 17 18 19 20 21 22
大山-竹山	
竹山-香山	
香山-香山	

春節連假初三(2/14)路況預測

南部區域



A	國十西向仁武至左營端路段
2021.02.14(三)	0 1 2 3 4 5 6 7 8 9 10 11 12 13 14 15 16 17 18 19 20 21 22
仁武-左營系統	
左營-左營系統	
B	國一北向楠梓至高科技路段
2021.02.14(三)	0 1 2 3 4 5 6 7 8 9 10 11 12 13 14 15 16 17 18 19 20 21 22
楠梓-岡山	
岡山-高科技	
C	國一北向大灣至台南系統路段
2021.02.14(三)	0 1 2 3 4 5 6 7 8 9 10 11 12 13 14 15 16 17 18 19 20 21 22
大灣-永康	
永康-台南系統	

春節連假初四(2/15)路況預測

北部區域



交通部高速公路局
Freeway Bureau, MOTC



A 國一北向新竹系統至湖口路段

2021/02/15	0	1	2	3	4	5	6	7	8	9	10	11	12	13	14	15	16	17	18	19	20	21	22	23
新竹系統-新竹																								
新竹-竹北																								
竹北-湖口																								

B 國三北向關西至大溪路段

2021/02/15	0	1	2	3	4	5	6	7	8	9	10	11	12	13	14	15	16	17	18	19	20	21	22	23
關西-新豐																								
新豐-大溪																								

C 國五北向宜蘭至坪林路段

2021/02/15	0	1	2	3	4	5	6	7	8	9	10	11	12	13	14	15	16	17	18	19	20	21	22	23
宜蘭-坪林																								

> 80km 80~60km 60~40km 40~20km < 20km

春節連假初四(2/15)路況預測

中部區域



交通部高速公路局
Freeway Bureau, MOTC



A 國一北向西螺至埔鹽系統

2021/02/15	0	1	2	3	4	5	6	7	8	9	10	11	12	13	14	15	16	17	18	19	20	21	22	23
西螺-埔鹽																								

B 國一北向南屯至后里路段

2021/02/15	0	1	2	3	4	5	6	7	8	9	10	11	12	13	14	15	16	17	18	19	20	21	22	23
南屯-后里																								

C 國三北向竹山至中興路段

2021/02/15	0	1	2	3	4	5	6	7	8	9	10	11	12	13	14	15	16	17	18	19	20	21	22	23
竹山-中興																								

D 國三北向草屯至霧峰路段

2021/02/15	0	1	2	3	4	5	6	7	8	9	10	11	12	13	14	15	16	17	18	19	20	21	22	23
草屯-霧峰																								

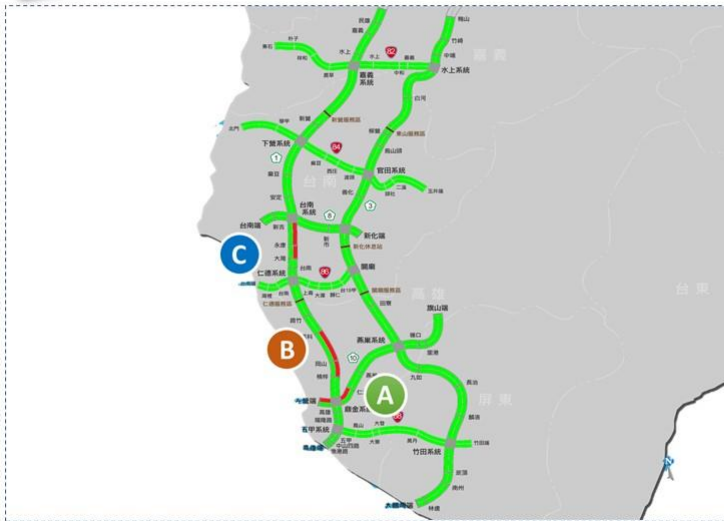
E 國三北向大山至香山路段

2021/02/15	0	1	2	3	4	5	6	7	8	9	10	11	12	13	14	15	16	17	18	19	20	21	22	23
大山-香山																								

> 80km 80~60km 60~40km 40~20km < 20km

春節連假初四(2/15)路況預測

南部區域



A 國十西向仁武至左營端路段

2021/02/15	0	1	2	3	4	5	6	7	8	9	10	11	12	13	14	15	16	17	18	19	20	21	22	23
仁武-左營系統																								
國十-左營系統																								

B 國一北向楠梓至高科路段

2021/02/15	0	1	2	3	4	5	6	7	8	9	10	11	12	13	14	15	16	17	18	19	20	21	22	23
楠梓-岡山																								
岡山-高利																								

C 國一北向大灣至台南系統路段

2021/02/15	0	1	2	3	4	5	6	7	8	9	10	11	12	13	14	15	16	17	18	19	20	21	22	23
大灣-永康																								
永康-台南系統																								

>80km 80~60km 60~40km 40~20km <20km

春節連假初五(2/16)路況預測

北部區域



A 國一北向新竹系統至湖口路段

2021/02/16	0	1	2	3	4	5	6	7	8	9	10	11	12	13	14	15	16	17	18	19	20	21	22	23
新竹系統-新竹																								
新竹-竹北																								
竹北-湖口																								

B 國三北向關西至大溪路段

2021/02/16	0	1	2	3	4	5	6	7	8	9	10	11	12	13	14	15	16	17	18	19	20	21	22	23
關西-新莊系統																								
新莊系統-龍潭																								
龍潭-大溪																								

C 國五北向宜蘭至坪林路段

2021/02/16	0	1	2	3	4	5	6	7	8	9	10	11	12	13	14	15	16	17	18	19	20	21	22	23
宜蘭-坪林																								
坪林-蘇澳																								

>80km 80~60km 60~40km 40~20km <20km

春節連假初五(2/16)路況預測

中部區域



春節連假初五(2/16)路況預測

南部區域

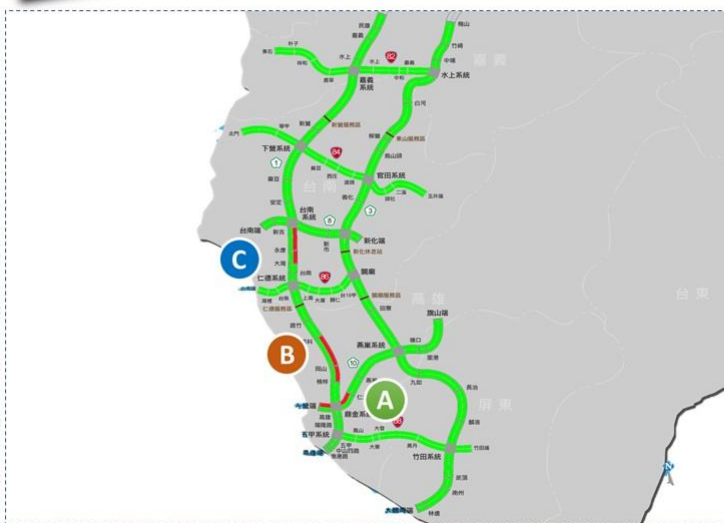


圖 1：110 年春節連續假期預測路況

廣告

台中至舊正 請多利用 



16