

附圖 1：國 3 南向 114.4 公里處發生 4 輛小客車追撞事故，占用內線車道



附圖 2：國 3 南向 227 公里處發生 2 輛小客車追撞事故，占用內線車道



附圖 3：國 1 南向 88 公里處發生 2 輛小客車追撞事故，占用中間車道



附圖 4：路況預報圖



端午節連假第 2 日北部路段南向路況預報圖



端午節連假第 2 日中部路段南向路況預報圖



## 6/23路況預報-南部區域


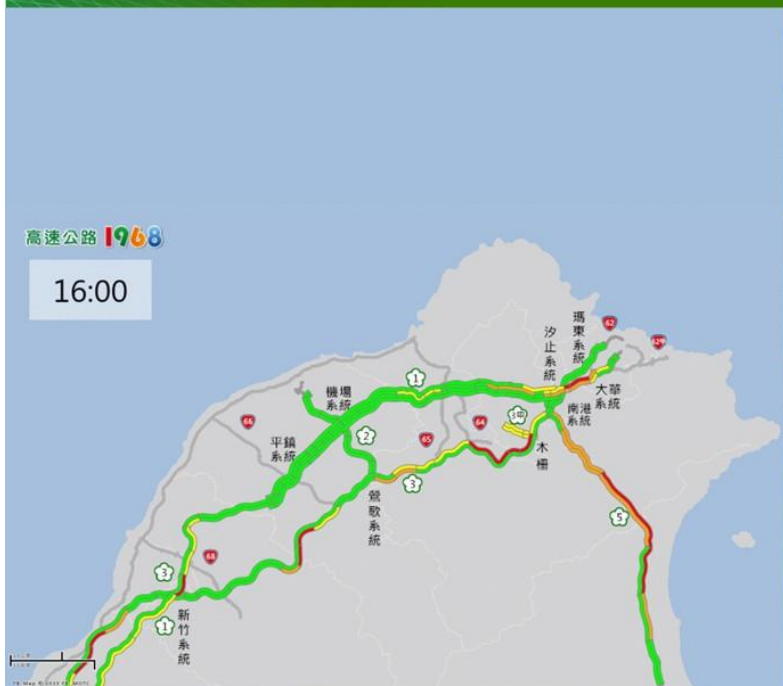
北區 中區 南區



端午節連假第2日南部路段南向路況預報圖

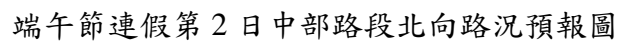
## 6/23路況預報-北部區域

北區 中區 南區

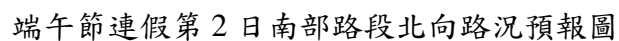


端午節連假第2日北部路段北向路況預報圖

北區 中區 南區



北區 中區 南區





附圖 5：疏導措施



匝道封閉

南向入口

5-12時

- 1 埔鹽系統、西螺
- 5 石碇、坪林

收費措施

- 單一費率
- 差別費率－3 新竹系統-燕巢系統單一費率再8折收費
- 0-5時暫停收費

開放路肩

增開 1 南向楊梅-新竹、北向西螺-員林及 3 南向大溪-關西、北向香山-新竹系統等易壅塞路段路肩，合計36處

替代道路

- 5 頭城往坪林地區，建議改走 9
- 1 3 新竹往返台南地區，建議改走 61
- 6 南投往返台中地區，建議改走 63
- 3 霧峰往返 1 台中系統、3 中港系統，建議改走 74 4

國道重點壅塞路段與時段

1

南向

8-12時

楊梅-新竹

10-12時

彰化系統-埔鹽系統

北向

10-12時

圓山-大華系統

16-21時

苗栗-湖口

16-19時

南屯-后里

14-20時

西螺-埔鹽系統

3

南向

8-12時

土城-關西

10-12時

快官-霧峰

北向

16-20時

關西-大溪

大山-香山

16-18時

草屯-霧峰

竹山-中興

5

南向

6-15時

南港系統-頭城

北向

13-24時

宜蘭-坪林

4

西向

14-15時

潭子系統-豐勢

10

東向

10-12時

鼎金系統-燕巢系統

西向

16-18時

仁武-左營端

