

附圖 1：12 時 40 分國 1 南向 93.2 公里處事故，回堵 4 公里



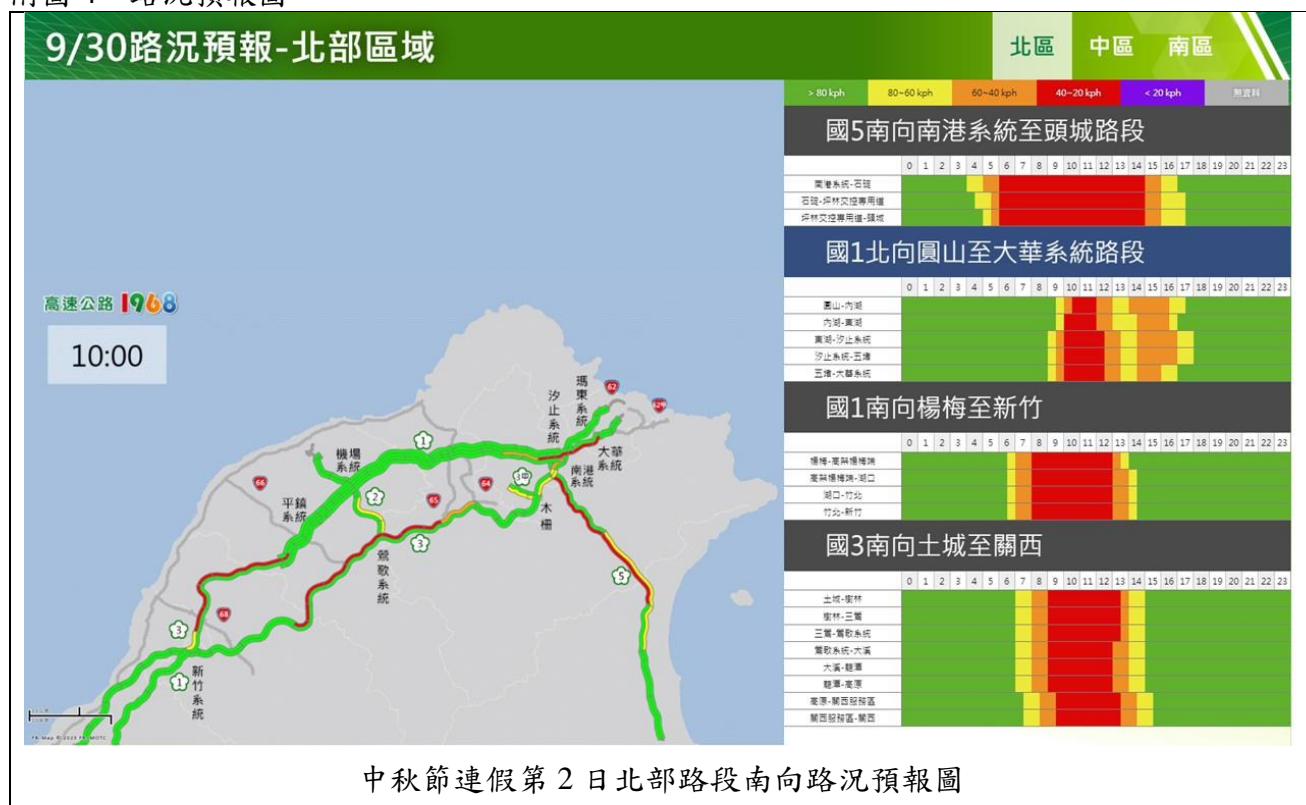
附圖 2：14 時 9 分國 10 東向民族路入口處事故，回堵 1 公里




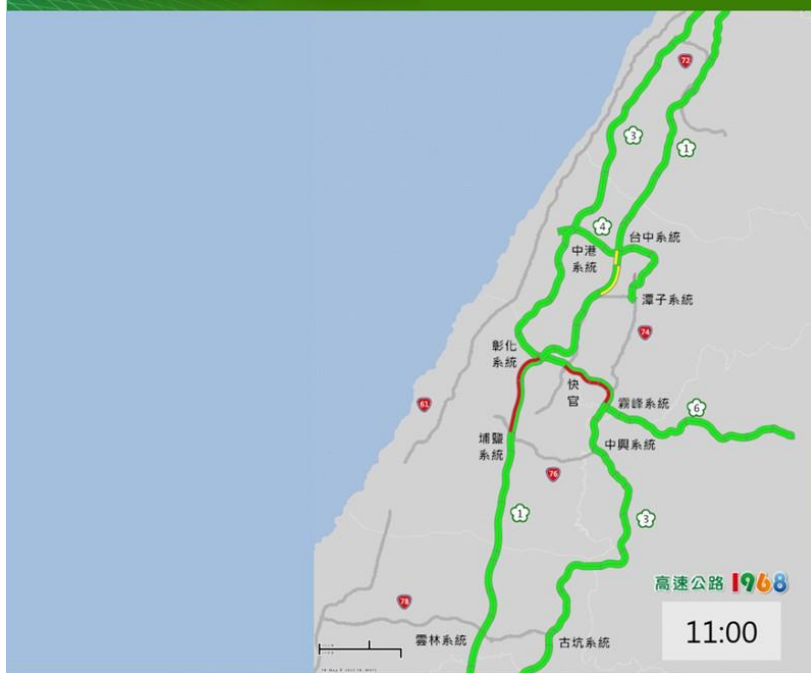
附圖 3：14 時 23 分國 1 南向 339.3 公里處事故，回堵 4 公里



附圖 4：路況預報圖

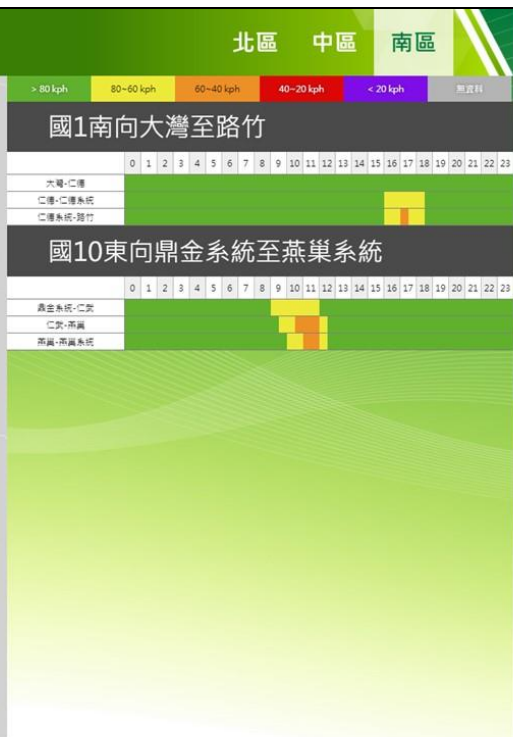


9/30路況預報-中部區域



中秋節連假第2日中部路段南向路況預報圖

9/30路況預報-南部區域



中秋節連假第2日南部路段南向路況預報圖

9/30路況預報-北部區域

北區 中區 南區

高速公路 1968

16:30



> 80 kph 80~60 kph 60~40 kph 40~20 kph < 20 kph 無資料

國1北向苗栗至湖口路段

	0	1	2	3	4	5	6	7	8	9	10	11	12	13	14	15	16	17	18	19	20	21	22	23
苗栗-頭份																								
頭份-新竹系統																								
新竹系統-新竹																								
新竹-竹北																								
竹北-湖口																								

國3北向關西至大溪路段

	0	1	2	3	4	5	6	7	8	9	10	11	12	13	14	15	16	17	18	19	20	21	22	23
關西-關西服務區																								
關西服務區-美芝																								
美芝-龍潭																								
龍潭-大溪																								

國5北向宜蘭至坪林路段

	0	1	2	3	4	5	6	7	8	9	10	11	12	13	14	15	16	17	18	19	20	21	22	23
宜蘭-羅東																								
羅東-坪林交流道專用道																								

中秋節連假第2日北部路段北向路況預報圖

9/30路況預報-中部區域

北區 中區 南區

國3北向苑裡至香山路段

	0	1	2	3	4	5	6	7	8	9	10	11	12	13	14	15	16	17	18	19	20	21	22	23
苑裡-通霄																								
通霄-西湖服務區																								
西湖服務區-後龍																								
後龍-大山																								
大山-竹南																								
竹南-西貢																								
西貢-香山																								

國4西向潭子系統至豐勢

	0	1	2	3	4	5	6	7	8	9	10	11	12	13	14	15	16	17	18	19	20	21	22	23
潭子系統-潭子																								
潭子-豐勢																								

國6西向舊正至霧峰系統

	0	1	2	3	4	5	6	7	8	9	10	11	12	13	14	15	16	17	18	19	20	21	22	23
舊正-霧峰系統																								



> 80 kph 80~60 kph 60~40 kph 40~20 kph < 20 kph 無資料

國1北向西螺至埔鹽系統

	0	1	2	3	4	5	6	7	8	9	10	11	12	13	14	15	16	17	18	19	20	21	22	23
西螺-北港																								
北港-員林																								
員林-埔鹽系統																								

國1北向南屯至后里路段

	0	1	2	3	4	5	6	7	8	9	10	11	12	13	14	15	16	17	18	19	20	21	22	23
南屯-台中																								
台中-大雅																								
大雅-豐原																								
豐原-台中系統																								
台中系統-后里																								

國3北向竹山至中興路段

	0	1	2	3	4	5	6	7	8	9	10	11	12	13	14	15	16	17	18	19	20	21	22	23
竹山-名鑾																								
名鑾-東段服務區																								
東段服務區-東段																								
東段-中興																								

國3北向草屯至霧峰路段

	0	1	2	3	4	5	6	7	8	9	10	11	12	13	14	15	16	17	18	19	20	21	22	23
草屯-霧峰系統																								
霧峰系統-霧峰																								

國3北向龍井至大甲路段

	0	1	2	3	4	5	6	7	8	9	10	11	12	13	14	15	16	17	18	19	20	21	22	23
龍井-沙鹿																								
沙鹿-清水服務區																								
清水服務區-中港系統																								
中港系統-大甲																								

中秋節連假第2日中部路段北向路況預報圖


9/30路況預報-南部區域

北區 中區 南區



高速公路 1968

16:30



中秋節連假第2日南部路段北向路況預報圖

附圖 5：疏導措施



- 匝道封閉**
 - 南向入口** 5-12時
 - 1 埔鹽系統、西螺
 - 5 石碇、坪林
 - 北向入口** 12-21時
 - 1 虎尾、埔鹽系統
 - 3 西濱
- 高乘載管制**
 - 北向入口** 13-18時
 - 5 蘇澳、羅東、宜蘭、頭城
- 收費措施**
 - 單一費率
 - 差別費率— 3 新竹系統-燕巢系統單一費率再8折收費
 - 0-5時暫停收費
- 開放路肩**
 - 增開 1 南向楊梅-新竹、北向西螺-員林及 3 南向大溪-關西、北向香山-新竹系統等易壅塞路段路肩，合計36處
- 替代道路**
 - 5 頭城往坪林地區，建議改走 9
 - 1 3 新竹往返台南地區，建議改走 61
 - 6 南投往返台中地區，建議改走 63
 - 3 霧峰往返 1 台中系統、3 中港系統，建議改走 74 4

國道重點壅塞路段與時段

1 南向 8-13時 楊梅-新竹 10-12時 彰化系統-埔鹽系統 北向 10-12時 圓山-大華系統 16-21時 苗栗-湖口 14-20時 西螺-埔鹽系統	3 南向 9-13時 土城-關西 10-12時 快官-霧峰 北向 16-20時 關西-大溪 大山-香山 草屯-霧峰 竹山-中興	5 南向 6-15時 南港系統-頭城 北向 11-24時 宜蘭-坪林 4 西向 13-16時 潭子系統-豐勢	6 西向 16-19時 舊正-霧峰系統 10 西向 15-19時 仁武-左營端
--	---	---	--



*9/30、10/1，每日12-21時封閉國3南投服務區聯外便道、每日0-24時封閉國1西螺北向入口往
 西螺服務區岔道
 *假期期間接獲各交流道行車狀況實地巡邏備控管制並機動調整
 *9/28(四)12時至10/1(日)24時本局所轄路段全線暫停施工及例行養護作業(緊急搶修及不影響主
 線交通之工程除外)



交通部高速公路局
Freeway Bureau, MOTC

廣告