

附圖 1：疏導措施



匝道
封閉

南向
入口

5-12時

- ① 埔鹽系統、西螺
- ⑤ 石碇、坪林

北向
入口

12-21時

- ① 虎尾、埔鹽系統
- ③ 西濱

高乘載
管制

北向
入口

13-18時

- ⑤ 蘇澳、羅東、宜蘭、頭城

收費
措施

- 單一費率
- 差別費率—③ 新竹系統-燕巢系統單一費率再8折收費
- 0-5時暫停收費

開放
路肩

增開①南向楊梅-新竹、北向西螺-員林及③南向大溪-關西、北向香山-新竹系統等易壅塞路段路肩，合計36處

替代
道路

- ⑤ 頭城往坪林地區，建議改走⑨
- ①③ 新竹往返台南地區，建議改走⑥①
- ⑥ 南投往返台中地區，建議改走⑥③
- ③ 霧峰往返①台中系統、③中港系統，建議改走⑦④⑤

國道重點壅塞路段與時段

①

南向

8-13時

楊梅-新竹

10-12時

彰化系統-埔鹽系統

北向

10-12時

圓山-大華系統

16-21時

苗栗-湖口

14-20時

西螺-埔鹽系統

③

南向

9-13時

土城-關西

10-12時

快官-霧峰

北向

16-20時

關西-大溪

大山-香山

草屯-霧峰

竹山-中興

⑤

南向

6-15時

南港系統-頭城

北向

11-24時

宜蘭-坪林

④

西向

13-16時

潭子系統-豐勢

⑥

西向

16-19時

舊正-霧峰系統

⑩

西向

15-19時

仁武-左營端

[illegible]

中秋節連假第2日中部路段南向路況預報圖

9/30路況預報-南部區域

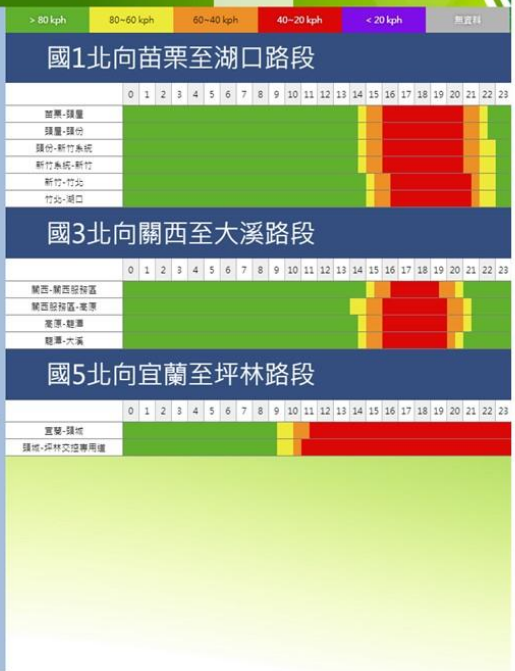
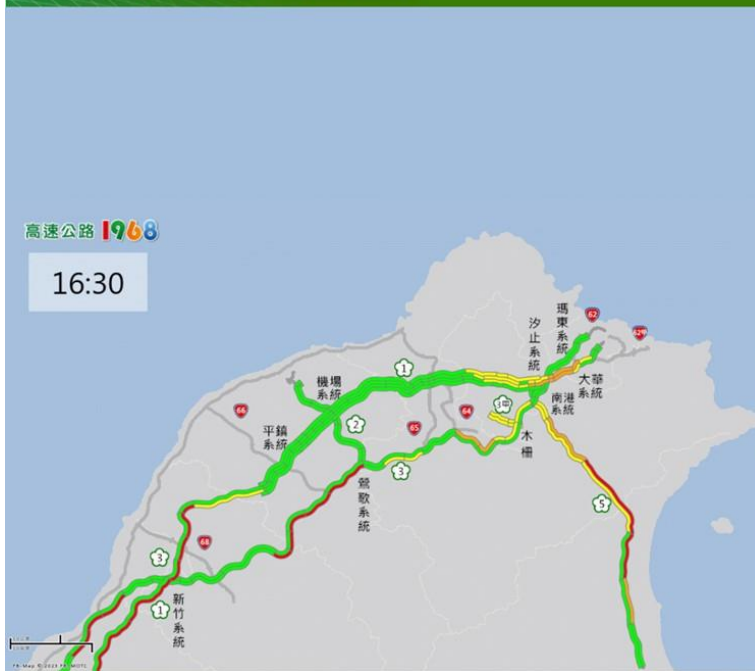
北區 中區 南區



中秋節連假第2日南部路段南向路況預報圖

9/30路況預報-北部區域

北區 中區 南區

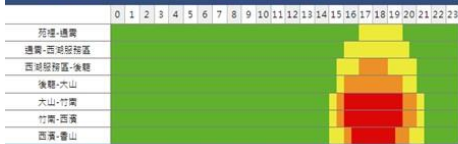


中秋節連假第2日北部路段北向路況預報圖

9/30路況預報-中部區域

北區 中區 南區

國3北向苑裡至香山路段




國4西向潭子系統至豐勢




國6西向舊正至霧峰系統




國1北向西螺至埔鹽系統




國1北向南屯至后里路段




國3北向竹山至中興路段



國3北向草屯至霧峰路段



國3北向龍井至大甲路段



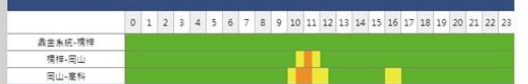
中秋節連假第2日中部路段北向路況預報圖

9/30路況預報-南部區域


北區 中區 南區




國1北向鼎金系統至高科路段



國1北向南灣至台南系統路段



國10西向仁武至左營端路段



中秋節連假第2日南部路段北向路況預報圖