

附圖 1：疏導措施



**匝道封閉**

**南向入口** 5-12時  
 ① 埔鹽系統、西螺  
 ⑤ 石碇、坪林

**高乘載管制**

**北向入口** 13-18時  
 ⑤ 蘇澳、羅東、宜蘭、頭城

**收費措施**

- 單一費率
- 差別費率－③ 新竹系統-燕巢系統單一費率再8折收費
- 0-5時暫停收費

**開放路肩**

增開①南向楊梅-新竹、北向西螺-員林及③南向大溪-關西、北向香山-新竹系統等易壅塞路段路肩，合計36處

**替代道路**

- ⑤ 頭城往坪林地區，建議改走 ⑨
- ① ③ 新竹往返台南地區，建議改走 ⑥①
- ⑥ 南投往返台中地區，建議改走 ⑥③
- ③ 霧峰往返 ① 台中系統、③ 中港系統，建議改走 ⑦④ ④

**國道重點壅塞路段與時段**

<p><b>① 南向</b>                          8-12時                          楊梅-新竹                          10-12時                          彰化系統-埔鹽系統</p> <p><b>北向</b>                          10-13時                          圓山-大華系統                          16-21時                          苗栗-湖口                          16-19時                          南屯-后里                          14-20時                          西螺-埔鹽系統</p>	<p><b>③ 南向</b>                          8-12時                          土城-關西                          10-12時                          快官-霧峰</p> <p><b>北向</b>                          16-20時                          關西-大溪                          大山-香山                          16-18時                          草屯-霧峰                          竹山-中興</p>	<p><b>⑤ 南向</b>                          6-15時                          南港系統-頭城</p> <p><b>北向</b>                          13-24時                          宜蘭-坪林</p> <p><b>④ 西向</b>                          14-15時                          潭子系統-豐勢</p>	<p><b>⑩ 東向</b>                          10-12時                          鼎金系統-燕巢系統</p> <p><b>西向</b>                          16-18時                          仁武-左營端</p>
--	--	--	--

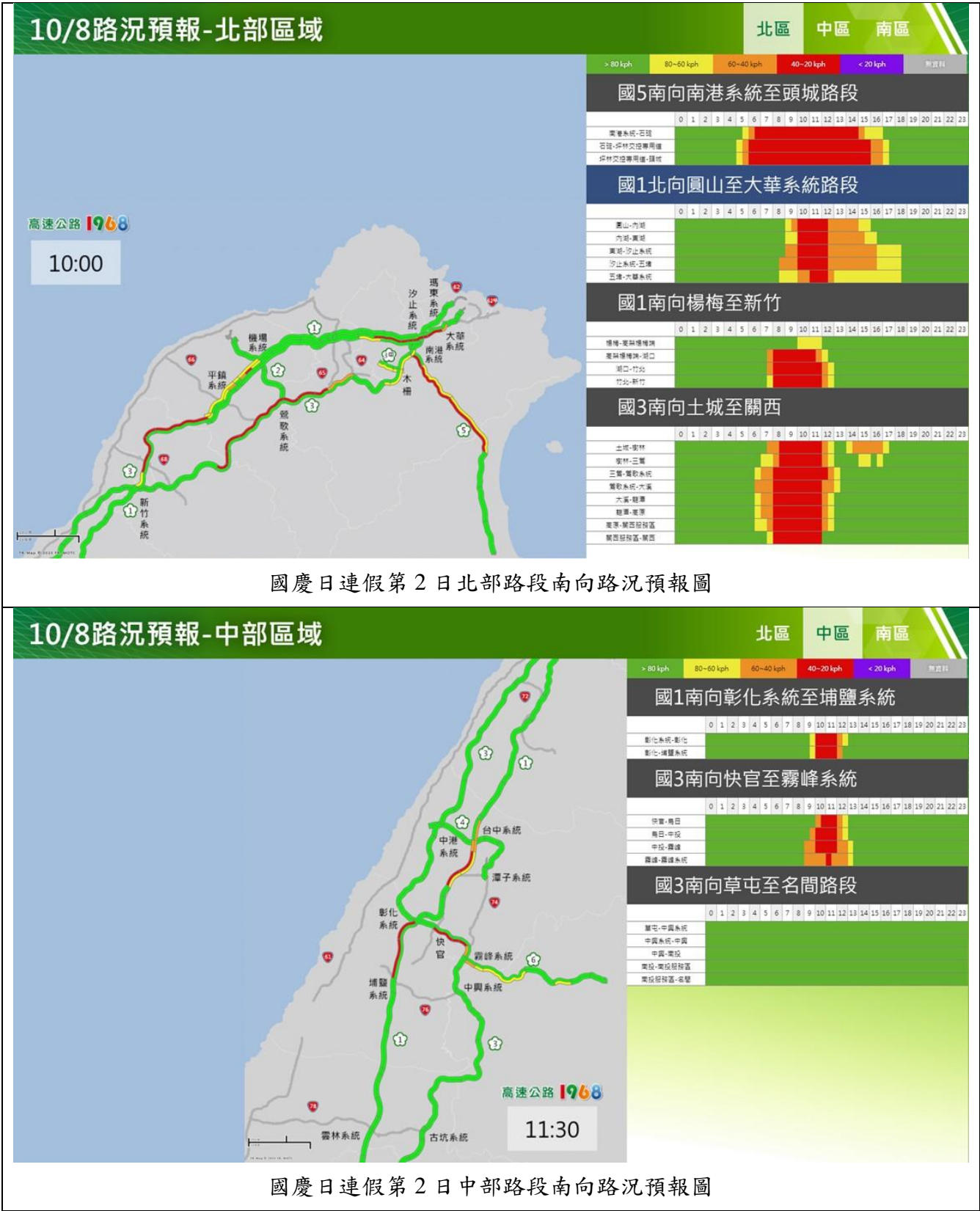


\*10/9、10/10，每日12-21時封閉南投服務區聯外便道、每日0-24時封閉國1西螺北向入口往西螺服務區岔道。  
 \*假期間將視各交流道行車狀況實施匝道交通管制並機動調整。  
 \*10/6(五)12時至10/10(二)24時本局所轄路段全線暫停施工及例行養護作業。(緊急搶修及不影響主線交通之工程除外)



廣告


附圖 2：路況預報圖





# 10/8路況預報-南部區域


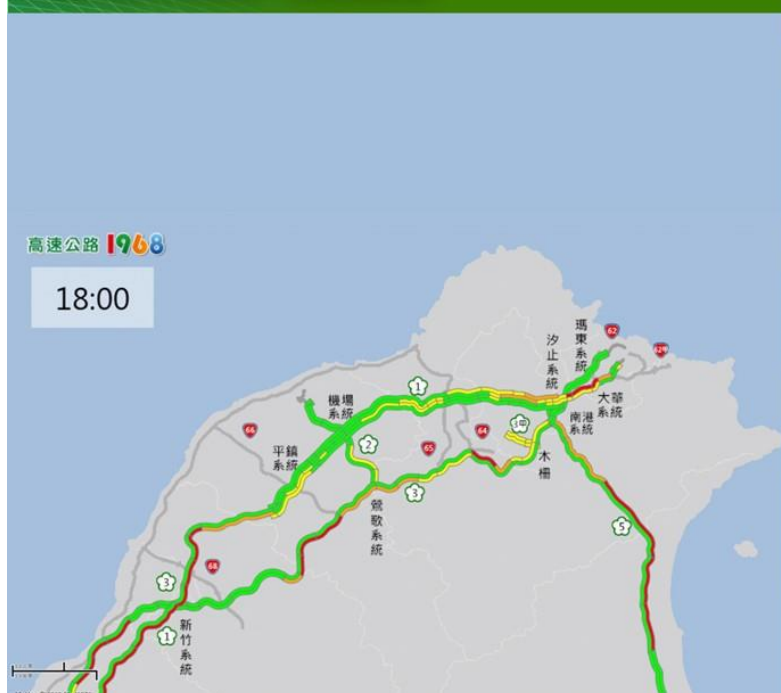
北區 中區 南區



國慶日連假第2日南部路段南向路況預報圖

# 10/8路況預報-北部區域

北區 中區 南區




國慶日連假第2日北部路段北向路況預報圖


# 10/8路況預報-中部區域

北區 中區 南區

## 國3北向苑裡至香山路段




## 國4西向潭子系統至豐勢



## 國6西向舊正至霧峰系統




## 國1北向西螺至埔鹽系統




## 國1北向南屯至后里路段




## 國3北向竹山至中興路段



## 國3北向草屯至霧峰路段



## 國3北向龍井至大甲路段



國慶日連假第2日中部路段北向路況預報圖


# 10/8路況預報-南部區域

北區 中區 南區


高速公路 1968  
18:00



## 國1北向鼎金系統至高科路段



## 國1北向大灣至台南系統路段



## 國10西向仁武至左營端路段



國慶日連假第2日南部路段北向路況預報圖