

附圖 1：國 3 南向 379.1 公里處(中寮隧道內)發生 3 輛小客車追撞事故



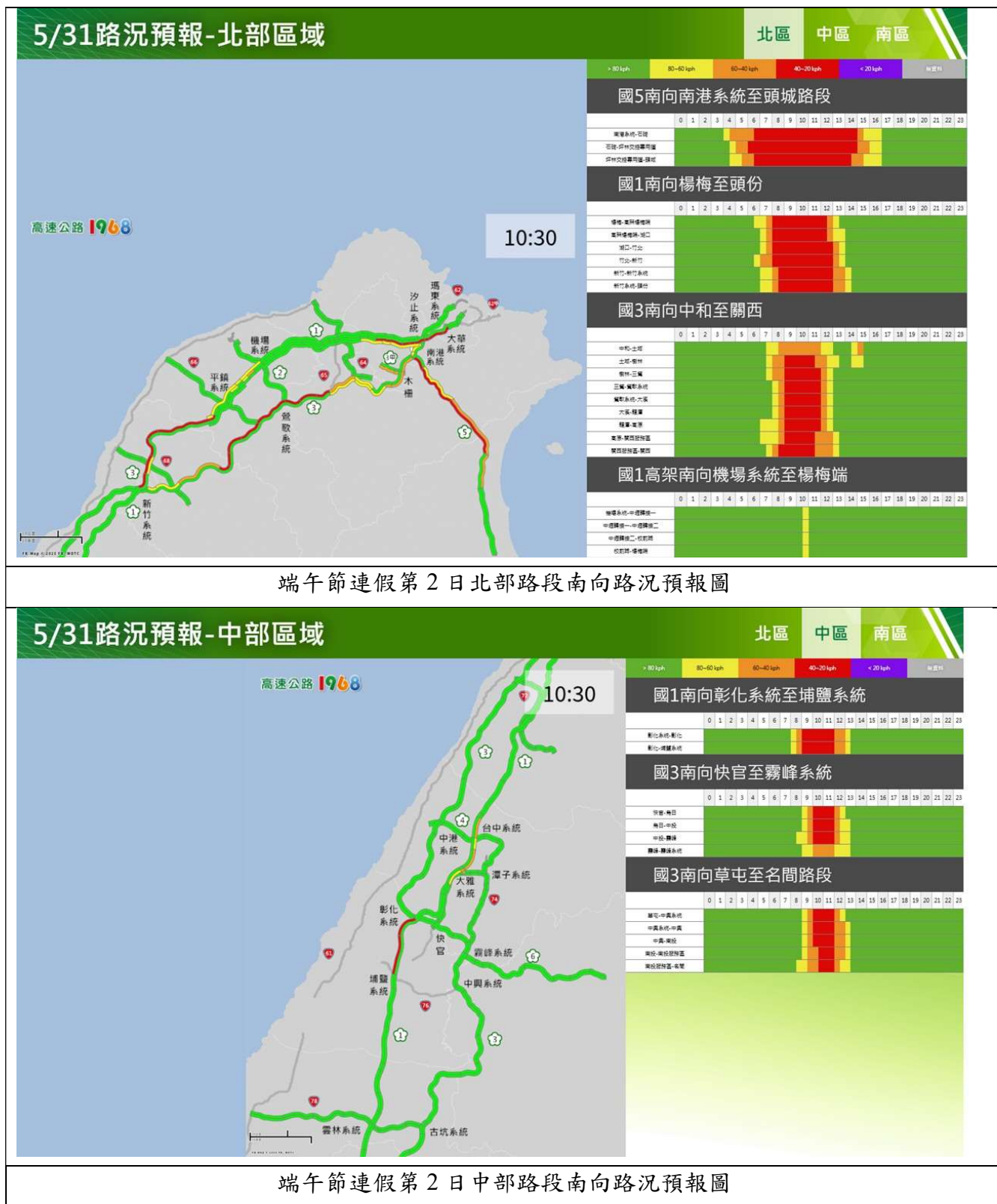
附圖 2：國 1 南向 153 公里處發生 1 輛小客車起火事故




附圖 3：國 1 南向 337.6 公里處發生 5 輛小客車追撞事故



附圖 4：路況預報圖




北區 中區 南區



端午節連假第2日南部路段南向路況預報圖

北區 中區 南區




端午節連假第2日北部路段北向路況預報圖


5/31路況預報-中部區域

北區 中區 南區

國3北向苑裡至香山路段



國4西向潭子系統至豐勢




國6西向舊正至霧峰系統

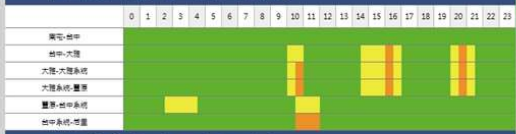


16:30


國1北向西螺至埔鹽系統




國1北向南屯至后里路段




國3北向竹山至中興路段



國3北向草屯至霧峰路段



國3北向龍井至大甲路段



端午節連假第2日中部路段北向路況預報圖


5/31路況預報-南部區域

北區 中區 南區


高速公路 1968

16:00


國1北向鼎金系統至高科路段



國1北向大灣至台南系統路段



國10西向仁武至左營端路段



端午節連假第2日南部路段北向路況預報圖



高乘載
管制

- 13-18時
- ⑤ 蘇澳、羅東、宜蘭、頭城北入

匝道
封閉

- 5-12時
- ① 埔鹽系統南入
- ⑤ 石碇、坪林南入
- 12-21時
- ① 虎尾、埔鹽系統北入
- ③ 西濱北入

收費
措施

- 單一費率
- 差別費率 ③「新竹系統至燕巢系統」採單一費率再8折收費
- 0-5時暫停收費

開放
路肩

增開 ①南向楊梅至新竹、北向西螺至員林及 ③南向大溪至關西、北向香山至新竹系統等易壅塞路段路肩，合計34處

替代
道路

- ⑤ 頭城往坪林地區，建議改走 ⑨
- ① ③ 新竹往返台南地區，建議改走 ⑥①
- ⑥ 南投往返台中地區，建議改走 ⑥③
- ③ 霧峰往返 ① 台中系統、③ 中港系統，建議改走 ⑦④

國道重點壅塞路段與時段

① 南向
8-13時
楊梅-頭份
9-12時
彰化系統-埔鹽系統

北向
14-20時
西螺-埔鹽系統
14-21時
苗栗-湖口
9-13時
圓山-大華系統

③ 南向
9-12時
土城-關西
10-12時
快官-霧峰
草屯-名間

北向
15-20時
竹山-中興
16-20時
草屯-霧峰
關西-大溪
17-20時
大山-香山

⑤ 南向
6-15時
南港系統-頭城

北向
11-24時
宜蘭-坪林

④ 西向
13-16時
潭子系統-豐勢

⑥ 西向
15-20時
舊正-霧峰系統

⑩ 東向
9-12時
鼎金系統-燕巢

西向
15-20時
仁武-左營端



附圖 6：行安宣導圖卡



交通部高速公路局
FREEWAY BUREAU, MOTC



YOSISTAMP®

呦嚕百分百

©YOSISTAMP

開車留一手 死神帶你走

開車請**手握方向盤** 自己保命 他人平安
Let go of the steering wheel, your time has come

下面都是
玩命駕駛



🚫 滑手機



🚫 撿東西



🚫 放開雙手

廣告