

附圖 1：疏導措施



高乘載
管制

- 13-18時
- 🌿 蘇澳、羅東、宜蘭、頭城北入

匝道
封閉

- 5-12時
- 12-21時
- 🌿 埔鹽系統南入
- 🌿 虎尾、埔鹽系統北入
- 🌿 石碇、坪林南入
- 🌿 西濱北入

收費
措施

- 單一費率
- 差別費率 🌿 「新竹系統至燕巢系統」採單一費率再8折收費
- 0-5時暫停收費

開放
路肩

增開 🌿 南向楊梅至新竹、北向西螺至員林及 🌿 南向大溪至關西、北向香山至新竹系統等易壅塞路段路肩，合計34處

替代
道路

- 🌿 頭城往坪林地區，建議改走 9
- 🌿 1 🌿 3 新竹往返台南地區，建議改走 61
- 🌿 南投往返台中地區，建議改走 63
- 🌿 3 霧峰往返 🌿 1 台中系統、🌿 3 中港系統，建議改走 74 4

國道重點壅塞路段與時段

🌿 1
南向
8-13時
楊梅-頭份
9-12時
彰化系統-埔鹽系統
北向
14-20時
西螺-埔鹽系統
14-21時
苗栗-湖口
9-13時
圓山-大華系統

🌿 3
南向
9-12時
土城-關西
10-12時
快官-霧峰
草屯-名間
北向
15-20時
竹山-中興
16-20時
草屯-霧峰
關西-大溪
17-20時
大山-香山

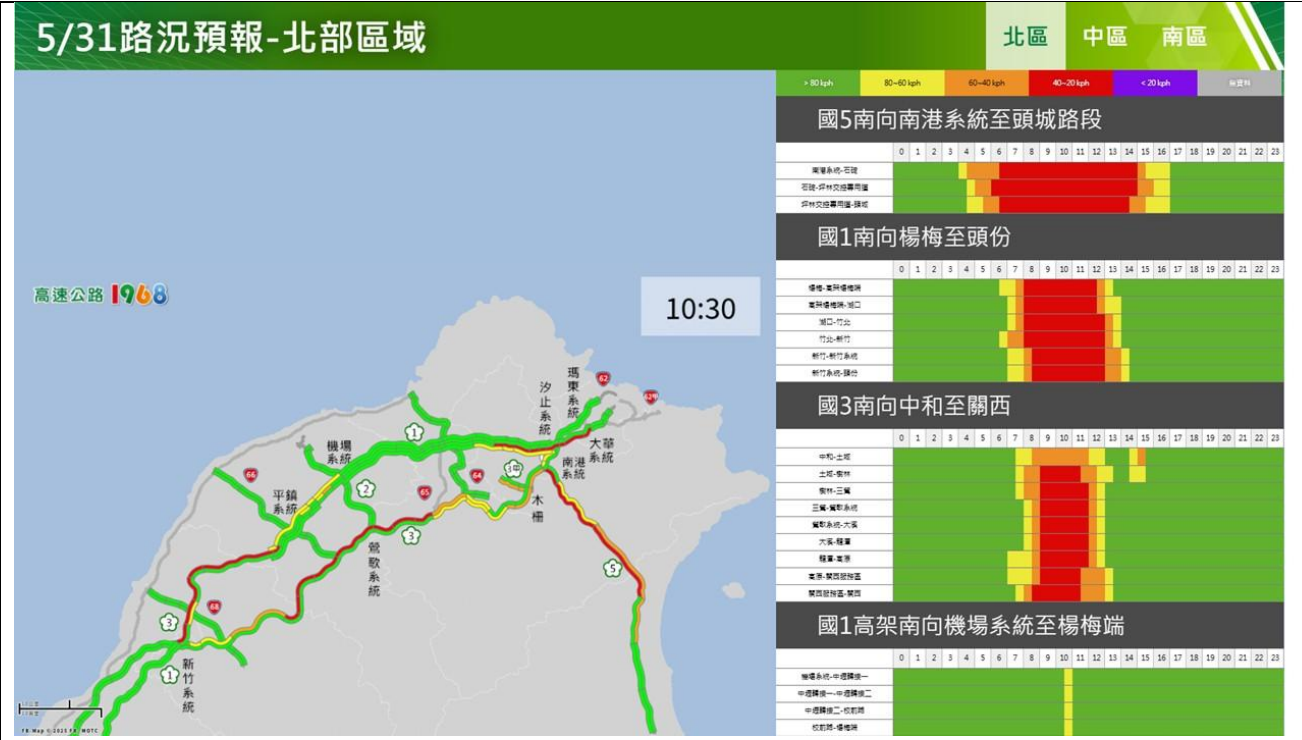
🌿 5
南向
6-15時
南港系統-頭城
北向
11-24時
宜蘭-坪林

🌿 4
西向
13-16時
潭子系統-豐勢
🌿 6
西向
15-20時
舊正-霧峰系統


🌿 10
東向
9-12時
鼎金系統-燕巢
西向
15-20時
仁武-左營端



附圖 2：路況預報圖

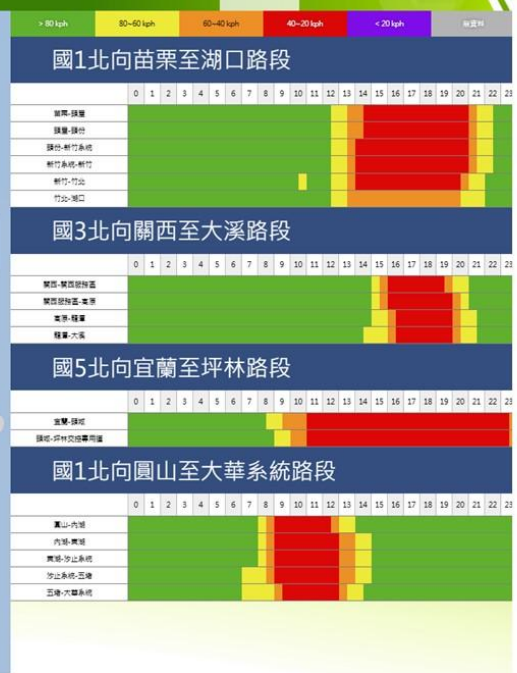


北區 中區 南區



端午節連假第2日南部路段南向路況預報圖

北區 中區 南區

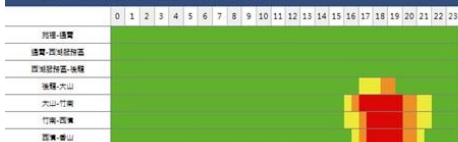


端午節連假第2日北部路段北向路況預報圖


5/31路況預報-中部區域

北區 中區 南區

國3北向苑裡至香山路段



國4西向潭子系統至豐勢




國6西向舊正至霧峰系統




16:30


國1北向西螺至埔鹽系統



國1北向南屯至后里路段




國3北向竹山至中興路段



國3北向草屯至霧峰路段



國3北向龍井至大甲路段



端午節連假第2日中部路段北向路況預報圖


5/31路況預報-南部區域

北區 中區 南區

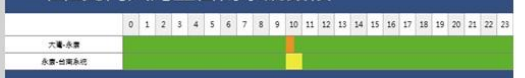
高速公路 1968

16:00


國1北向鼎金系統至高科路段



國1北向大灣至台南系統路段



國10西向仁武至左營端路段



端午節連假第2日南部路段北向路況預報圖

附圖 3：行安宣導圖卡

