

附圖 1：疏導措施



- 匝道封閉**
  - 12-21時
  - ① 虎尾、埔鹽系統北入
  - ③ 西濱北入

---

- 高乘載管制**
  - 13-18時
  - ⑤ 蘇澳、羅東、宜蘭、頭城北入

---

- 收費措施**
  - 單一費率
  - 差別費率 ③「新竹系統至燕巢系統」採單一費率再8折收費
  - 0-5時暫停收費

---

- 開放路肩**


針對易壅塞路段增開33處及延長開放18處路段路肩

---

- 替代道路**
  - ⑤ 頭城往坪林地區，建議改走 ⑨
  - ① ③ 新竹往返台南地區，建議改走 ⑥①
  - ⑥ 南投往返台中地區，建議改走 ⑥③
  - ③ 霧峰往返 ① 台中系統、③ 中港系統，建議改走 ⑦④

### 國道重點壅塞路段與時段

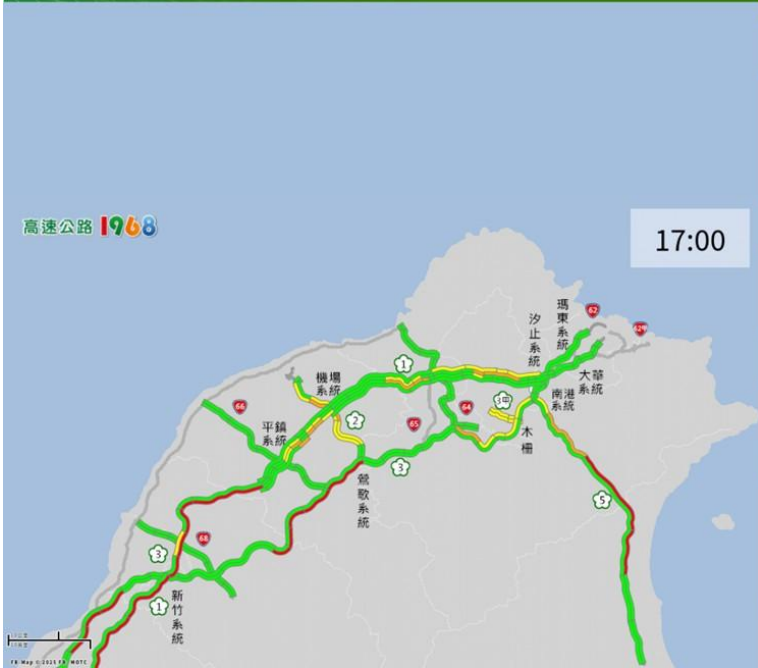
<p><b>1</b> 北向</p> <p>15-20時 西螺-埔鹽系統</p> <p>15-19時 南屯-后里</p> <p>15-22時 苗栗-湖口</p>	<p><b>3</b> 北向</p> <p>15-19時 竹山-中興 草屯-霧峰</p> <p>15-20時 大山-香山</p> <p>15-21時 關西-大溪</p>	<p><b>5</b> 北向</p> <p>10-22時 宜蘭-坪林</p>	<p><b>4</b> 西向</p> <p>13-16時 潭子系統-豐勢</p> <p><b>6</b> 西向</p> <p>16-19時 舊正-霧峰系統</p>	<p><b>10</b> 西向</p> <p>16-19時 仁武-左營端</p>
--	--	--	---	--



附圖 2：路況預報圖

# 9/29路況預報-北部區域

北區 中區 南區

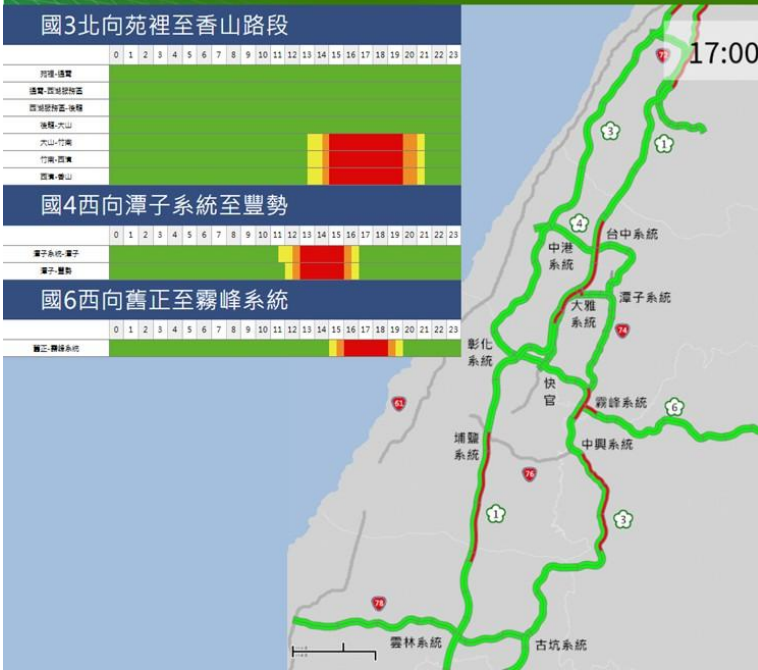


路段	0	1	2	3	4	5	6	7	8	9	10	11	12	13	14	15	16	17	18	19	20	21	22	23
<b>國1北向苗栗至湖口路段</b>	[Traffic status grid for National Route 1 Northbound Miaoli to Hukou]																							
<b>國3北向關西至大溪路段</b>	[Traffic status grid for National Route 3 Northbound Guanxi to Daxi]																							
<b>國5北向宜蘭至坪林路段</b>	[Traffic status grid for National Route 5 Northbound Yilan to Pinglin]																							
<b>國1北向圓山至大華系統路段</b>	[Traffic status grid for National Route 1 Northbound Yuanshan to Dahu System]																							

教師節連假收假日北部路段路況預報圖

# 9/29路況預報-中部區域

北區 中區 南區



路段	0	1	2	3	4	5	6	7	8	9	10	11	12	13	14	15	16	17	18	19	20	21	22	23
<b>國3北向苑裡至香山路段</b>	[Traffic status grid for National Route 3 Northbound Yuanli to Xiangshan]																							
<b>國4西向潭子系統至豐勢</b>	[Traffic status grid for National Route 4 Westbound Tanzi System to Fengshi]																							
<b>國6西向舊正至霧峰系統</b>	[Traffic status grid for National Route 6 Westbound Jiuzheng to Wufeng System]																							
<b>國1北向西螺至埔鹽系統</b>	[Traffic status grid for National Route 1 Northbound Xiluo to Puyuan System]																							
<b>國1北向南屯至后里路段</b>	[Traffic status grid for National Route 1 Northbound Nantun to Houli]																							
<b>國3北向竹山至中興路段</b>	[Traffic status grid for National Route 3 Northbound Zhushan to Zhongxing]																							
<b>國3北向草屯至霧峰路段</b>	[Traffic status grid for National Route 3 Northbound Caotun to Wufeng]																							
<b>國3北向龍井至大甲路段</b>	[Traffic status grid for National Route 3 Northbound Longjing to Dajia]																							


教師節連假收假日中部路段路況預報圖

# 9/29路況預報-南部區域

北區 中區 南區

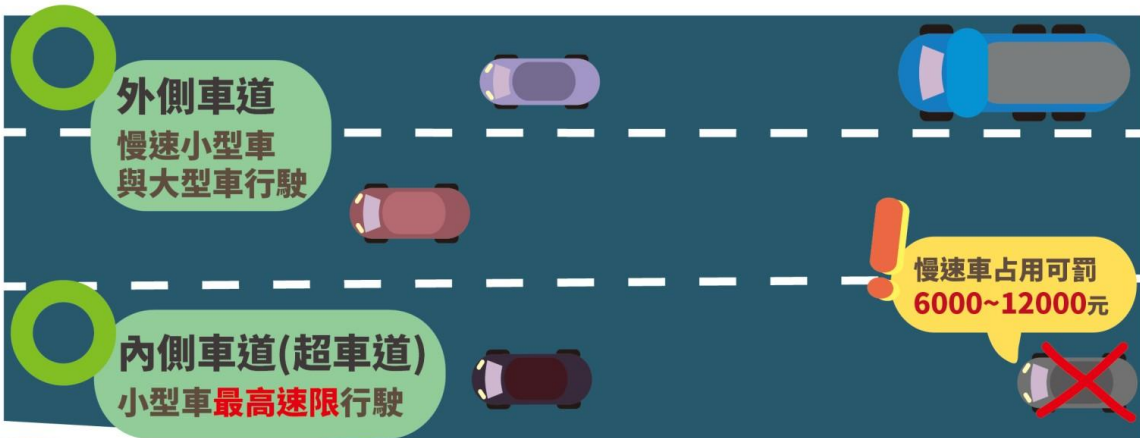


17:00



教師節連假收假日南部路段路況預報圖

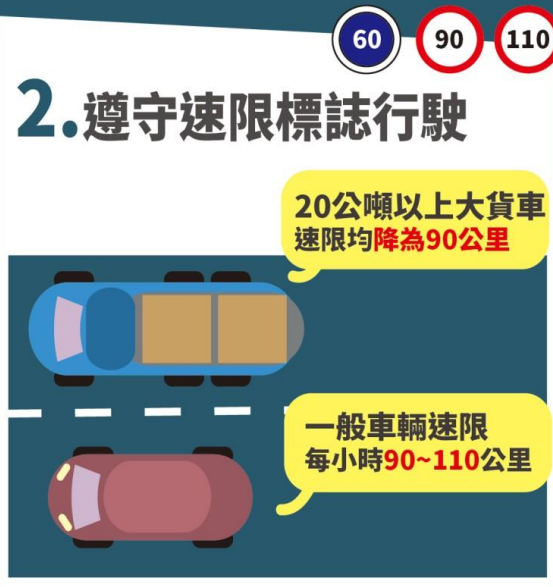
## 1. 選擇正確車道行駛



# 內側超車有訣竅 超完請回原車道

### ▶▶▶ 高速公路超車注意事項

## 2. 遵守速限標誌行駛



## 3. 與前車保持安全距離

