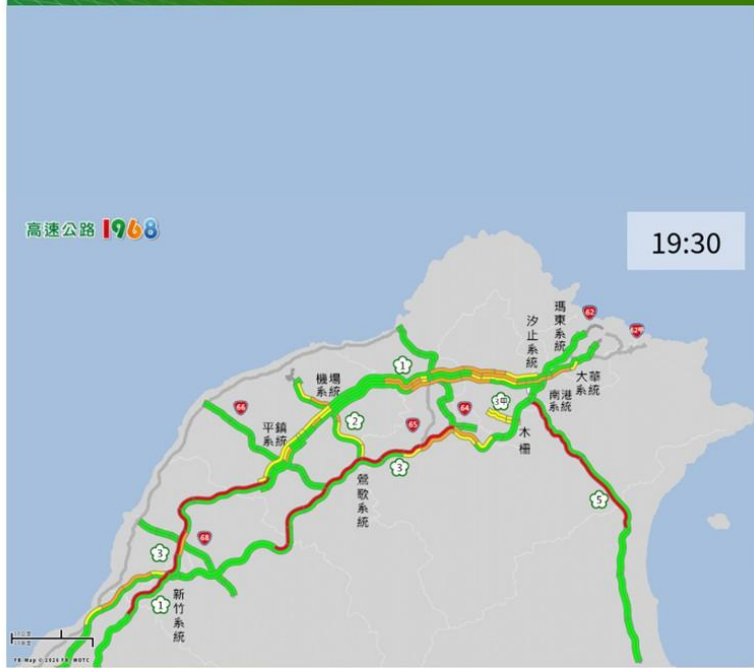


6/18路況預報-北部區域

北區 中區 南區

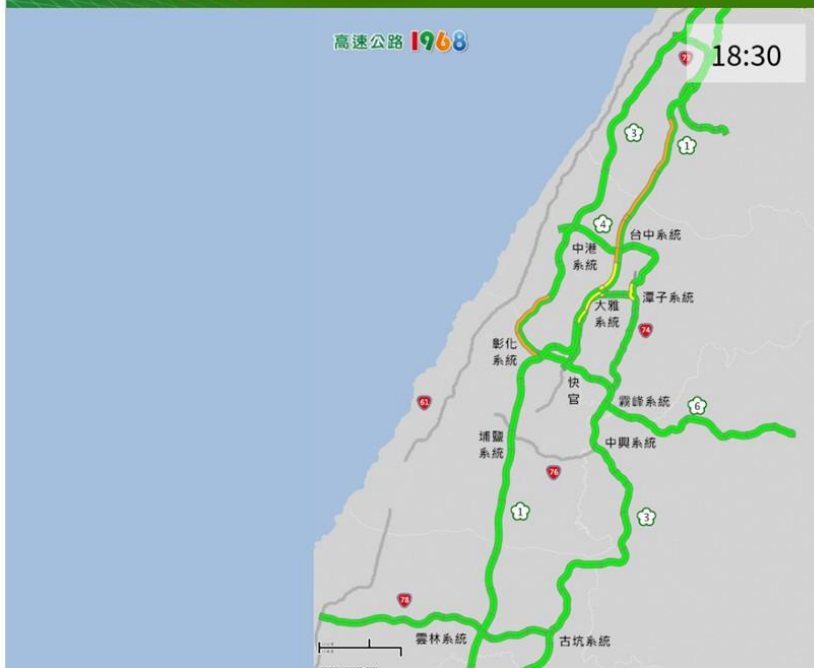


路段	0	1	2	3	4	5	6	7	8	9	10	11	12	13	14	15	16	17	18	19	20	21	22	23
國5南向南港系統至頭城路段	[Traffic flow data for National Route 5 Southbound]																							
國1南向楊梅至頭份	[Traffic flow data for National Route 1 Southbound]																							
國3南向中和至關西	[Traffic flow data for National Route 3 Southbound]																							
國1高架南向機場系統至楊梅端	[Traffic flow data for National Route 1 Expressway Southbound]																							

端午節連假前 1 日(上班日)路況預報圖(北區南向)

6/18路況預報-中部區域

北區 中區 南區



路段	0	1	2	3	4	5	6	7	8	9	10	11	12	13	14	15	16	17	18	19	20	21	22	23
國1南向彰化系統至埔鹽系統	[Traffic flow data for National Route 1 Southbound]																							
國3南向快官至霧峰系統	[Traffic flow data for National Route 3 Southbound]																							
國3南向草屯至名間路段	[Traffic flow data for National Route 3 Southbound]																							

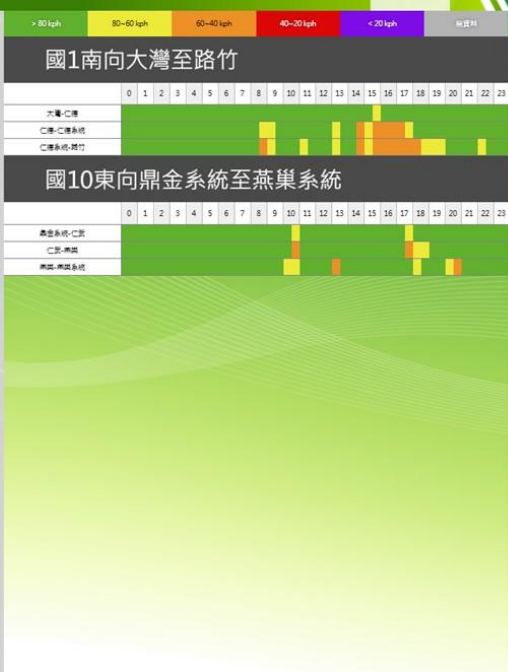
端午節連假前 1 日(上班日)路況預報圖(中區南向)

6/18路況預報-南部區域



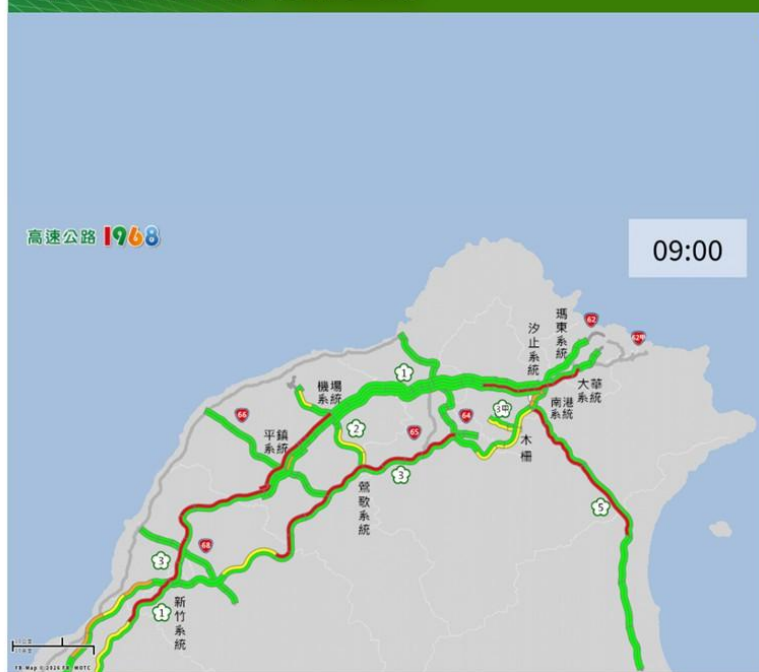
18:30

北區 中區 南區



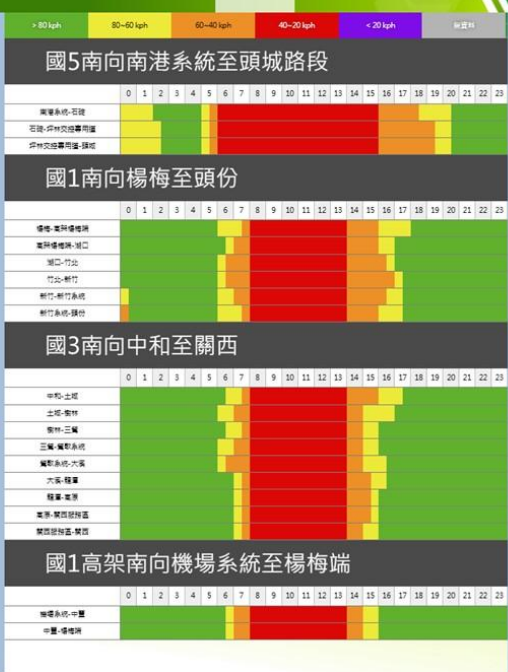
端午節連假前 1 日(上班日)路況預報圖(南區南向)

6/19路況預報-北部區域



09:00

北區 中區 南區




端午節連假第 1 日路況預報圖(北區南向)

6/19路況預報-南部區域

北區 中區 南區



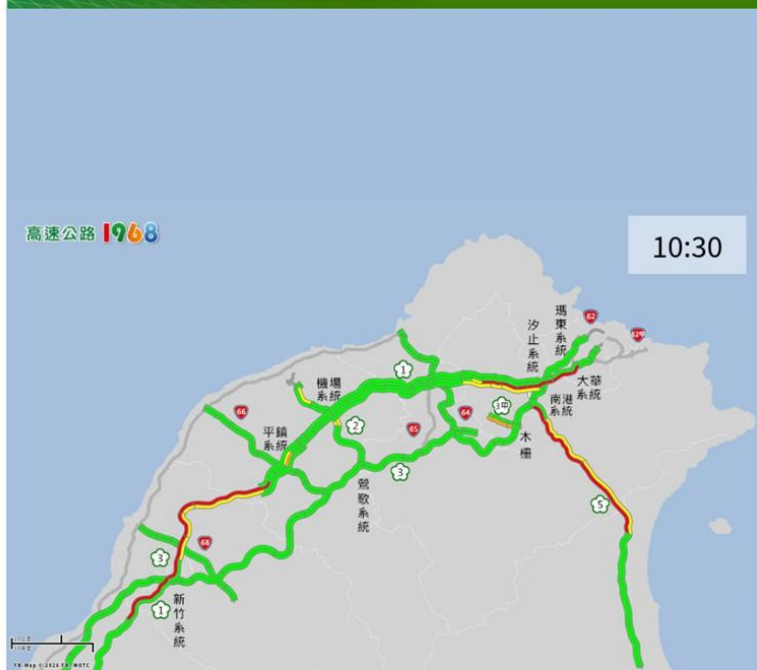
10:00




端午節連假第 1 日路況預報圖(南區南向)

6/20路況預報-北部區域

北區 中區 南區



10:30



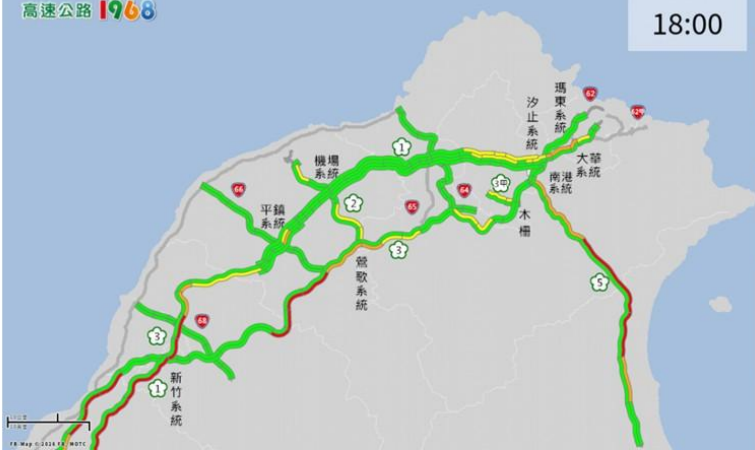
端午節連假第 2 日路況預報圖(北區南向)

6/20路況預報-北部區域

北區 中區 南區

高速公路 1968

18:00



> 80 kph 80-60 kph 60-40 kph 40-20 kph < 20 kph 無資料

國1北向苗栗至湖口路段

	0	1	2	3	4	5	6	7	8	9	10	11	12	13	14	15	16	17	18	19	20	21	22	23
苗栗-湖口																								
湖口-新竹系統																								
新竹系統-新竹																								
新竹-竹北																								
竹北-湖口																								

國3北向關西至大溪路段

	0	1	2	3	4	5	6	7	8	9	10	11	12	13	14	15	16	17	18	19	20	21	22	23
關西-關西服務區																								
關西服務區-東勢																								
東勢-大溪																								
大溪-大溪																								

國5北向宜蘭至坪林路段

	0	1	2	3	4	5	6	7	8	9	10	11	12	13	14	15	16	17	18	19	20	21	22	23
宜蘭-坪林																								
坪林-坪林服務區																								

國1北向圓山至大華系統路段

	0	1	2	3	4	5	6	7	8	9	10	11	12	13	14	15	16	17	18	19	20	21	22	23
圓山-內壢																								
內壢-大華																								
大華-汐止系統																								
汐止系統-五堵																								
五堵-大華系統																								

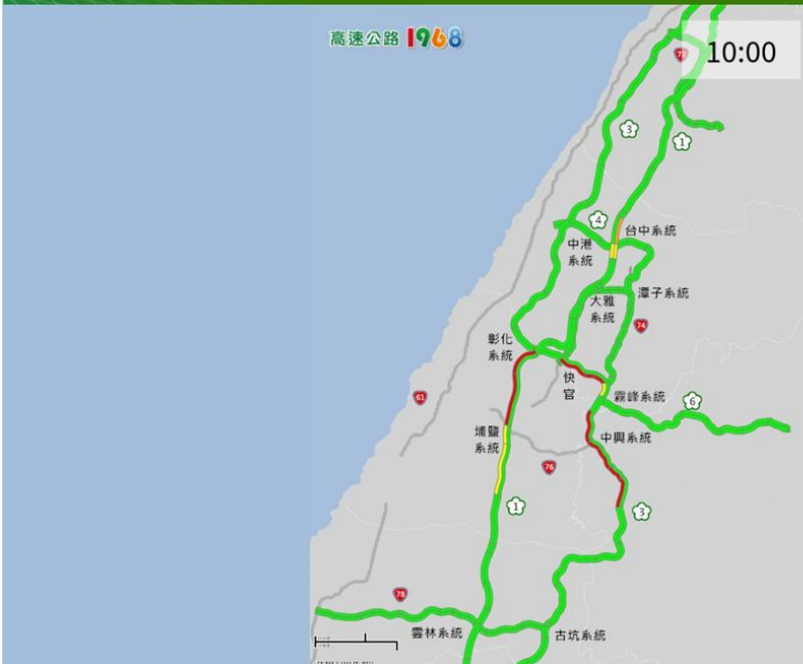
端午節連假第2日路況預報圖(北區北向)

6/20路況預報-中部區域

北區 中區 南區

高速公路 1968

10:00



> 80 kph 80-60 kph 60-40 kph 40-20 kph < 20 kph 無資料

國1南向彰化系統至埔鹽系統

	0	1	2	3	4	5	6	7	8	9	10	11	12	13	14	15	16	17	18	19	20	21	22	23
彰化系統-彰化																								
彰化-埔鹽系統																								

國3南向快官至霧峰系統

	0	1	2	3	4	5	6	7	8	9	10	11	12	13	14	15	16	17	18	19	20	21	22	23
快官-霧峰																								
霧峰-霧峰系統																								

國3南向草屯至名間路段

	0	1	2	3	4	5	6	7	8	9	10	11	12	13	14	15	16	17	18	19	20	21	22	23
草屯-中興系統																								
中興系統-中興																								
中興-霧峰																								
霧峰-霧峰服務區																								

端午節連假第2日路況預報圖(中區南向)

6/20路況預報-南部區域

北區 中區 南區



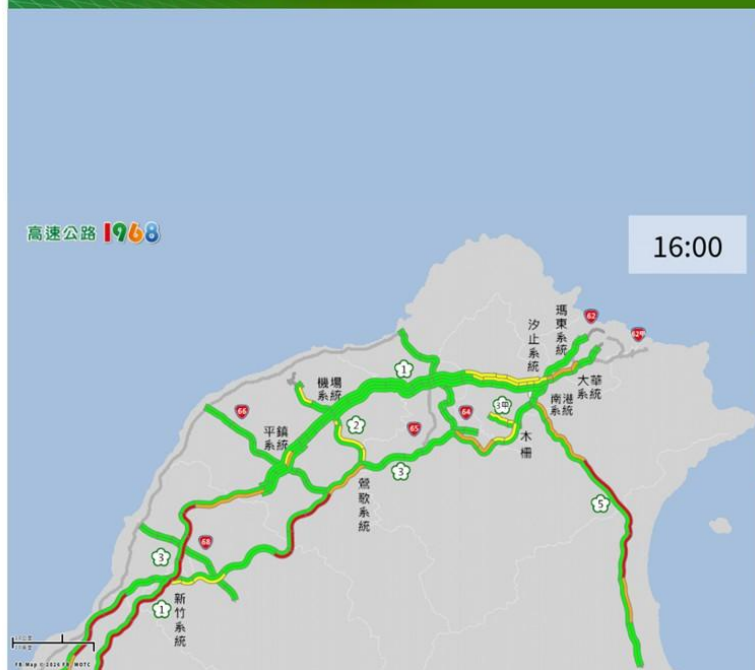
16:30

國1北向鼎金系統至高科路段		0	1	2	3	4	5	6	7	8	9	10	11	12	13	14	15	16	17	18	19	20	21	22	23
鼎金系統-檳榔																									
檳榔-岡山																									
岡山-高科																									
國1北向大灣至台南系統路段		0	1	2	3	4	5	6	7	8	9	10	11	12	13	14	15	16	17	18	19	20	21	22	23
大灣-大灣																									
大灣-台南系統																									
國10西向仁武至左營端路段		0	1	2	3	4	5	6	7	8	9	10	11	12	13	14	15	16	17	18	19	20	21	22	23
仁武-燕巖系統																									
燕巖系統-左營端																									

端午節連假第2日路況預報圖(南區北向)

6/21路況預報-北部區域

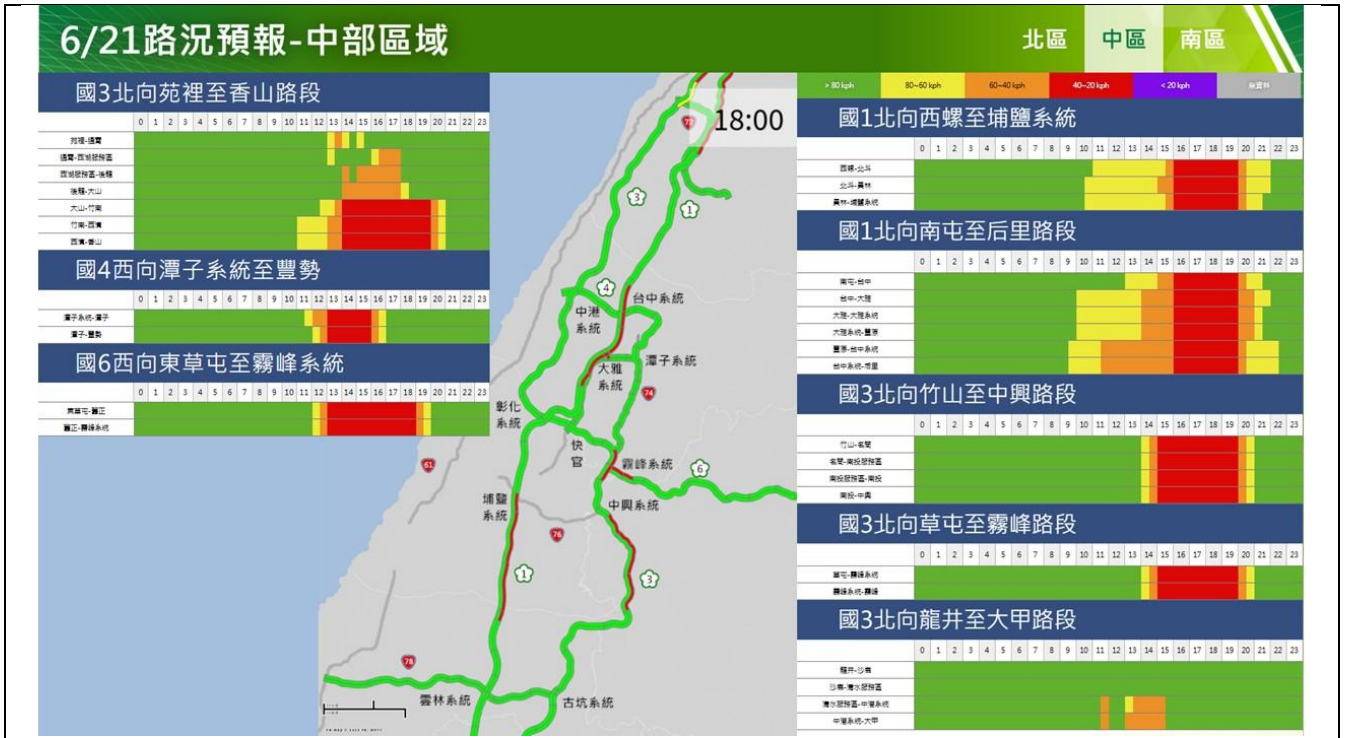
北區 中區 南區



16:00

國1北向苗栗至湖口路段		0	1	2	3	4	5	6	7	8	9	10	11	12	13	14	15	16	17	18	19	20	21	22	23
湖口-湖口																									
湖口-湖口																									
湖口-湖口																									
湖口-湖口																									
湖口-湖口																									
國3北向關西至大溪路段		0	1	2	3	4	5	6	7	8	9	10	11	12	13	14	15	16	17	18	19	20	21	22	23
關西-關西																									
關西-關西																									
關西-關西																									
關西-關西																									
關西-關西																									
國5北向宜蘭至坪林路段		0	1	2	3	4	5	6	7	8	9	10	11	12	13	14	15	16	17	18	19	20	21	22	23
宜蘭-坪林																									
宜蘭-坪林																									
宜蘭-坪林																									
宜蘭-坪林																									
宜蘭-坪林																									
國1北向圓山至大華系統路段		0	1	2	3	4	5	6	7	8	9	10	11	12	13	14	15	16	17	18	19	20	21	22	23
圓山-大華																									
圓山-大華																									
圓山-大華																									
圓山-大華																									
圓山-大華																									

端午節連假第3日路況預報圖(北區北向)



端午節連假第3日路況預報圖(中區北向)



端午節連假第3日路況預報圖(南區北向)

圖 1：115 年端午節連假每日路況預報

115年端午節連假國道疏運措施及好走時段

6/19-6/20 南向尖峰日

- 西部國道
建議早上6時前或中午12時後出發
- 國道5號
建議早上5時前或下午5時後出發

6/20-6/21 北向尖峰日

- 西部國道
南部地區建議早上9時前出發
中部地區建議中午12時前出發
- 國道5號
建議早上9時前出發

國道管制措施

- 6/19-6/20 上午
封閉 1 及 5 部分南入匝道
- 6/20-6/21 下午
封閉 1 及 3 部分北入匝道
5 部分北入高乘載管制

行車安全

繫妥安全帶 

注意車前狀況 

保持安全距離 

行車資訊

警廣及CMS

國道路況預報



路況查詢1968 App



圖 2：115 年端午節連假國道疏運措施及好走時段