

附圖 1：國 1 北向 213.9 公里處發生 3 輛小客車追撞事故



附圖 2：國 1 南向 310 公里處發生 3 輛小客車追撞事故



附圖 3：國 1 高架南向 20.8 公里處發生 2 輛小客車追撞事故



附圖 4：路況預報圖



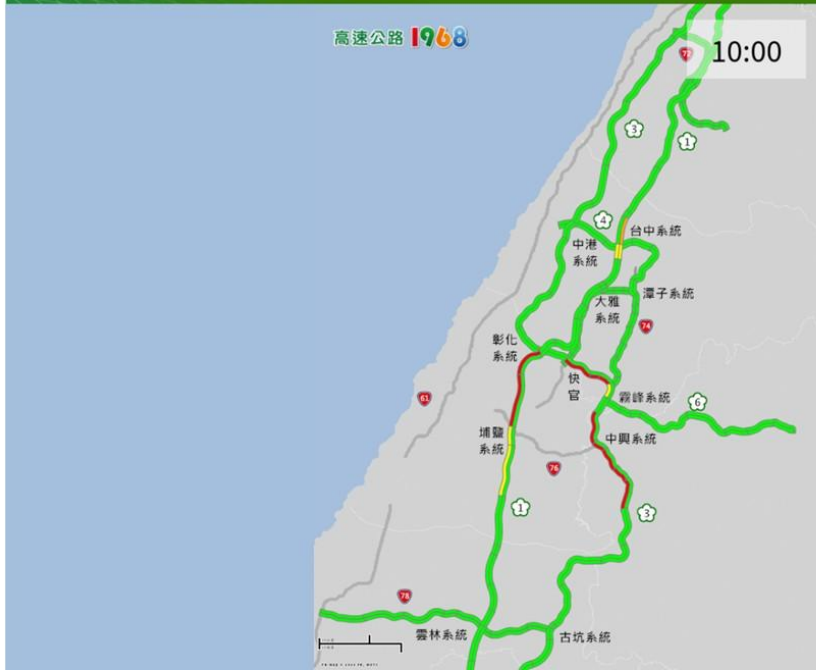
端午節連假第 2 日北部路段南向路況預報圖



端午節連假第 2 日北部路段北向路況預報圖

6/20路況預報-中部區域

北區 中區 南區



路段	0	1	2	3	4	5	6	7	8	9	10	11	12	13	14	15	16	17	18	19	20	21	22	23
國1南向彰化系統至埔鹽系統	[Traffic flow data for 國1南向彰化系統至埔鹽系統]																							
國3南向快官至霧峰系統	[Traffic flow data for 國3南向快官至霧峰系統]																							
國3南向草屯至名間路段	[Traffic flow data for 國3南向草屯至名間路段]																							

端午節連假第2日中部路段南向路況預報圖

6/20路況預報-中部區域

北區 中區 南區



路段	0	1	2	3	4	5	6	7	8	9	10	11	12	13	14	15	16	17	18	19	20	21	22	23
國1北向西螺至埔鹽系統	[Traffic flow data for 國1北向西螺至埔鹽系統]																							
國1北向南屯至后里路段	[Traffic flow data for 國1北向南屯至后里路段]																							
國3北向竹山至中興路段	[Traffic flow data for 國3北向竹山至中興路段]																							
國3北向草屯至霧峰路段	[Traffic flow data for 國3北向草屯至霧峰路段]																							
國3北向龍井至大甲路段	[Traffic flow data for 國3北向龍井至大甲路段]																							


端午節連假第2日中部路段北向路況預報圖

6/20路況預報-南部區域

北區 中區 南區



10:00



端午節連假第2日南部路段南向路況預報圖

6/20路況預報-南部區域

北區 中區 南區

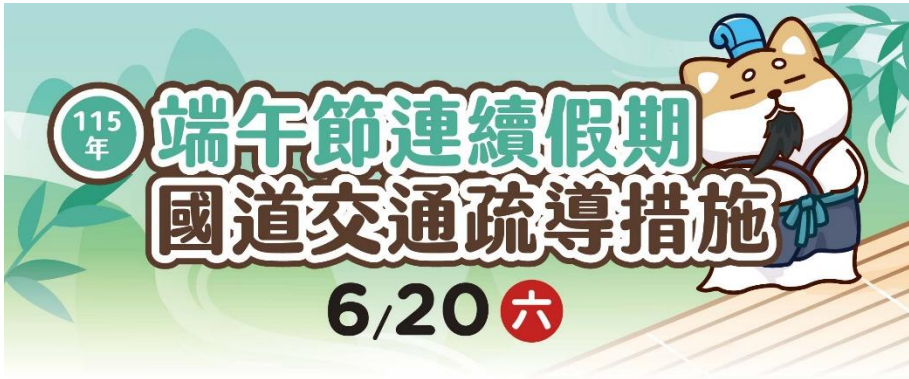


16:30



端午節連假第2日南部路段北向路況預報圖

附圖 5：疏導措施



- 匝道封閉**
 - 5-12時
 - ① 埔鹽系統南入
 - ⑤ 石碇、坪林南入
 - 12-21時
 - ① 虎尾、埔鹽系統北入
 - ③ 西濱北入
- 高乘載管制**
 - 13-18時
 - ⑥ 蘇澳、羅東、宜蘭、頭城北入
- 收費措施**
 - 單一費率
 - ③「新竹系統至燕巢系統」採單一費率再8折收費
 - 0-5時暫停收費
- 開放路肩**
 - 針對易壅塞路段增開30處及延長20處路段路肩
- 替代道路**
 - ⑥ 頭城往坪林地區，建議改走 ⑨
 - ① ③ 新竹往返台南地區，建議改走 ⑥①
 - ⑥ 南投往返台中地區，建議改走 ⑥③
 - ③ 霧峰往返 ① 台中系統、③ 中港系統，建議改走 ⑦④

國道重點壅塞路段與時段

<p>① 南向 9-12時 楊梅-頭份 10-12時 彰化系統-埔鹽系統</p> <p>北向 16-20時 西螺-埔鹽系統 16-21時 苗栗-湖口 9-14時 圓山-大華系統</p>	<p>③ 南向 9-12時 土城-關西 10-12時 快官-霧峰 草屯-名間</p> <p>北向 16-20時 竹山-中興 草屯-霧峰 大山-香山 16-21時 關西-大溪</p>	<p>⑤ 南向 6-15時 南港系統-頭城</p> <p>北向 13-24時 宜蘭-坪林</p>	<p>④ 西向 13-16時 潭子系統-豐勢</p> <p>⑥ 西向 15-20時 東草屯-霧峰系統</p>	<p>⑩ 東向 9-12時 鼎金系統-燕巢系統</p> <p>西向 15-20時 仁武-左營端</p>
--	--	--	--	---



附圖 6：交安宣導圖卡

雨中行車 請小心

1 開啟車頭燈



2 拉大車間距

3 操作更小心

視線不佳時，
適時開啟**危險警告燈**



交通部高速公路局
FREEWAY BUREAU, MOTC