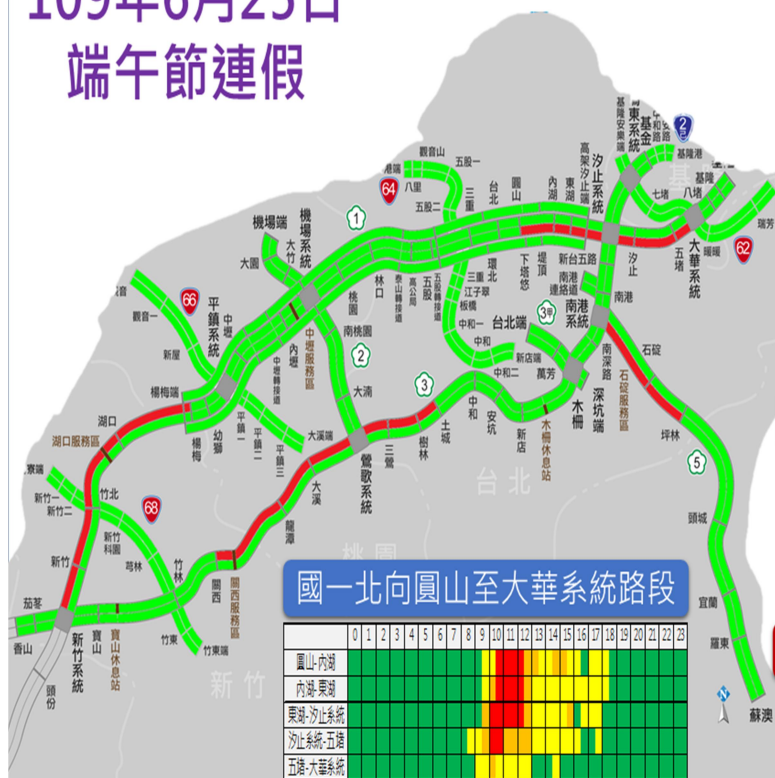


109年6月25日  
端午節連假

## 北部地區 南(北)向路段



國一南向楊梅至新竹系統

	0	1	2	3	4	5	6	7	8	9	10	11	12	13	14	15	16	17	18	19	20	21	22	23
楊梅-湖口																								
湖口-竹北																								
竹北-新竹																								
新竹-新竹系統																								

國三南向土城至關西路段

	0	1	2	3	4	5	6	7	8	9	10	11	12	13	14	15	16	17	18	19	20	21	22	23
土城-樹林																								
樹林-二崙																								
二崙-鶯歌系統																								
鶯歌系統-大溪																								
大溪-龍潭																								
龍潭-關西服務區																								
關西服務區-關西																								

國五南向南港系統至坪林路段

	0	1	2	3	4	5	6	7	8	9	10	11	12	13	14	15	16	17	18	19	20	21	22	23
南港系統-石碇																								
石碇-坪林																								

>80km 80~60km 60~40km 40~20km <20km

109年6月25日  
端午節連假

## 中部地區 南向路段



國三南向快官至霧峰路段

	0	1	2	3	4	5	6	7	8	9	10	11	12	13	14	15	16	17	18	19	20	21	22	23
快官-霧峰																								
霧峰-中興系統																								
中興系統-霧峰																								

國一南向彰化系統至埔鹽系統

	0	1	2	3	4	5	6	7	8	9	10	11	12	13	14	15	16	17	18	19	20	21	22	23
彰化系統-彰化																								
彰化-埔鹽系統																								

>80km 80~60km 60~40km 40~20km <20km

109年6月26日  
端午節連假

## 北部地區 南向路段



### 國一南向楊梅至新竹系統

	0	1	2	3	4	5	6	7	8	9	10	11	12	13	14	15	16	17	18	19	20	21	22	23
楊梅-湖口																								
湖口-竹北																								
竹北-新竹																								
新竹-新竹系統																								

### 國三南向土城至關西路段

	0	1	2	3	4	5	6	7	8	9	10	11	12	13	14	15	16	17	18	19	20	21	22	23
土城-樹林																								
樹林-三鶯																								
三鶯-鶯歌系統																								
鶯歌系統-大溪																								
大溪-龍潭																								
龍潭-龍岡系統																								
龍岡系統-關西																								

### 國五南向南港系統至坪林路段

	0	1	2	3	4	5	6	7	8	9	10	11	12	13	14	15	16	17	18	19	20	21	22	23
南港系統-石碇																								
石碇-坪林																								

>80km 80~60km 60~40km 40~20km <20km

109年6月26日  
端午節連假

## 中部地區 南向路段



### 國三南向快官至霧峰路段

	0	1	2	3	4	5	6	7	8	9	10	11	12	13	14	15	16	17	18	19	20	21	22	23
快官-霧峰																								
霧峰-中投																								
中投-霧峰																								

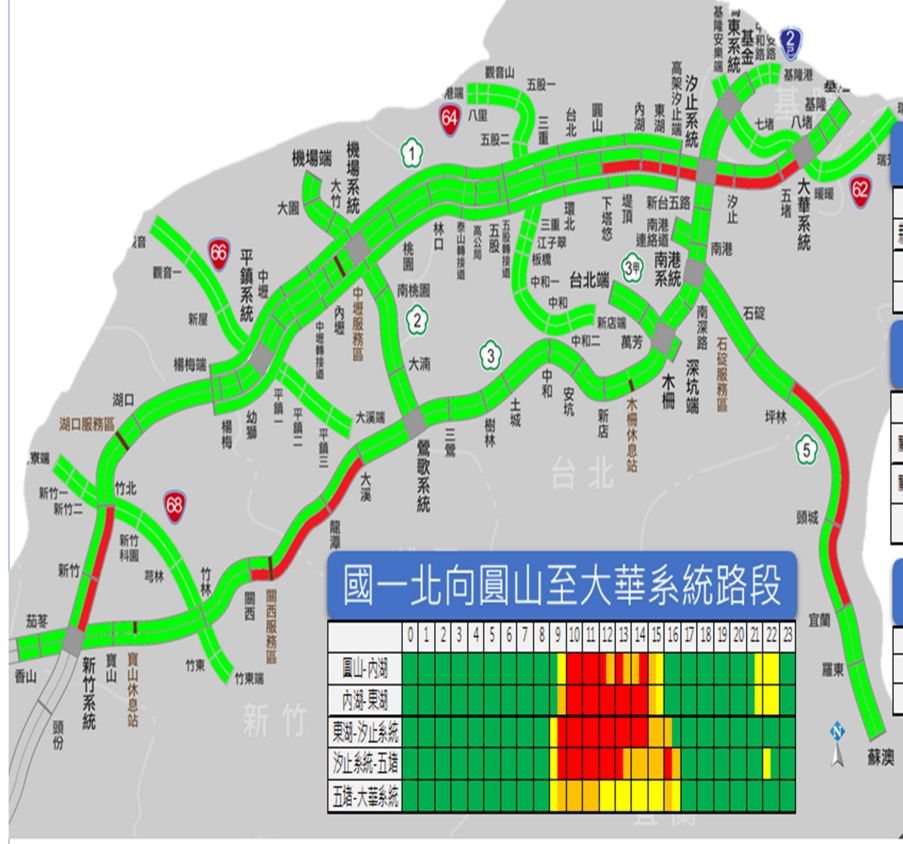
### 國一南向彰化系統至埔鹽系統

	0	1	2	3	4	5	6	7	8	9	10	11	12	13	14	15	16	17	18	19	20	21	22	23
彰化系統-彰化																								
彰化-埔鹽系統																								

>80km 80~60km 60~40km 40~20km <20km

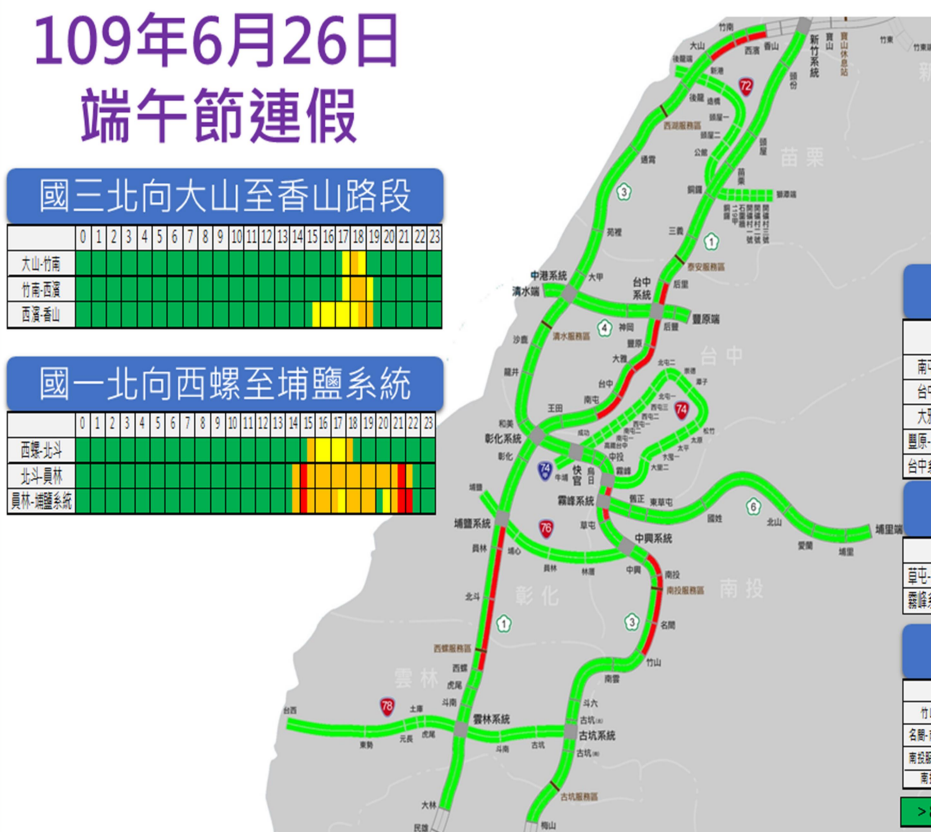
109年6月26日  
端午節連假

## 北部地區 北向路段



109年6月26日  
端午節連假

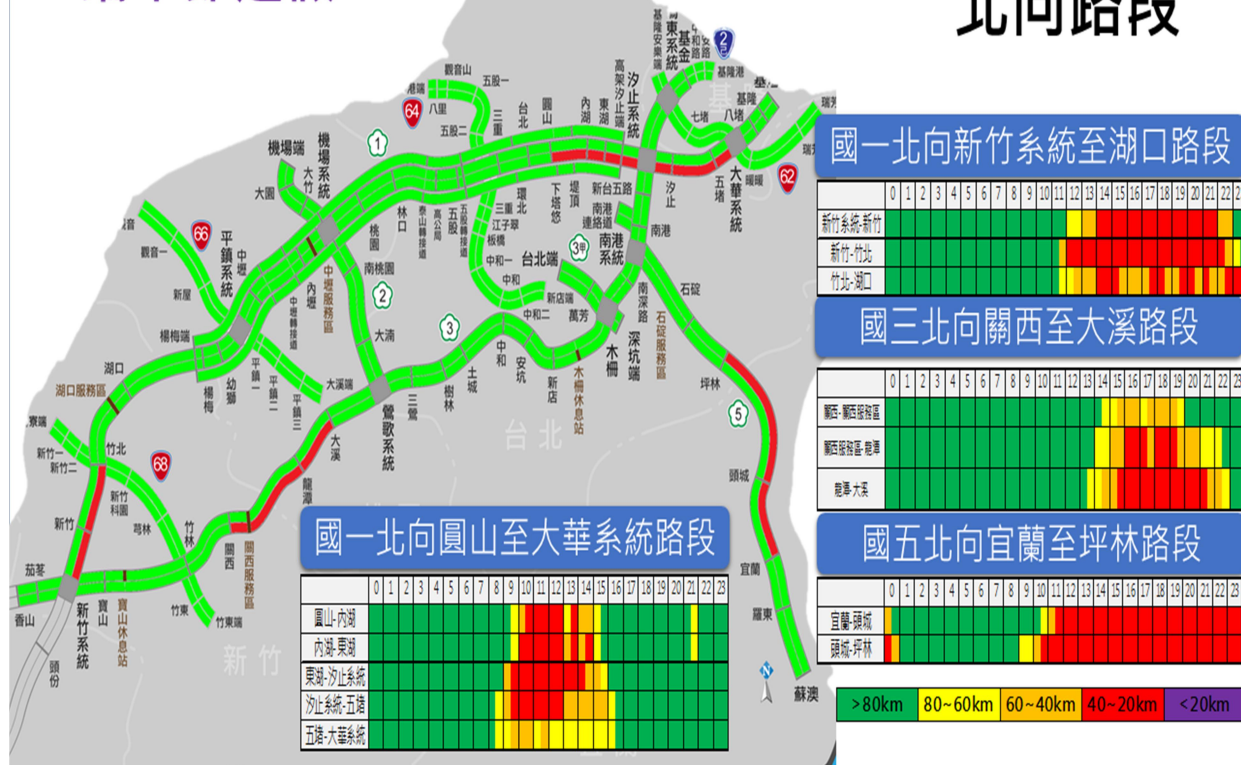
## 中部地區 北向路段





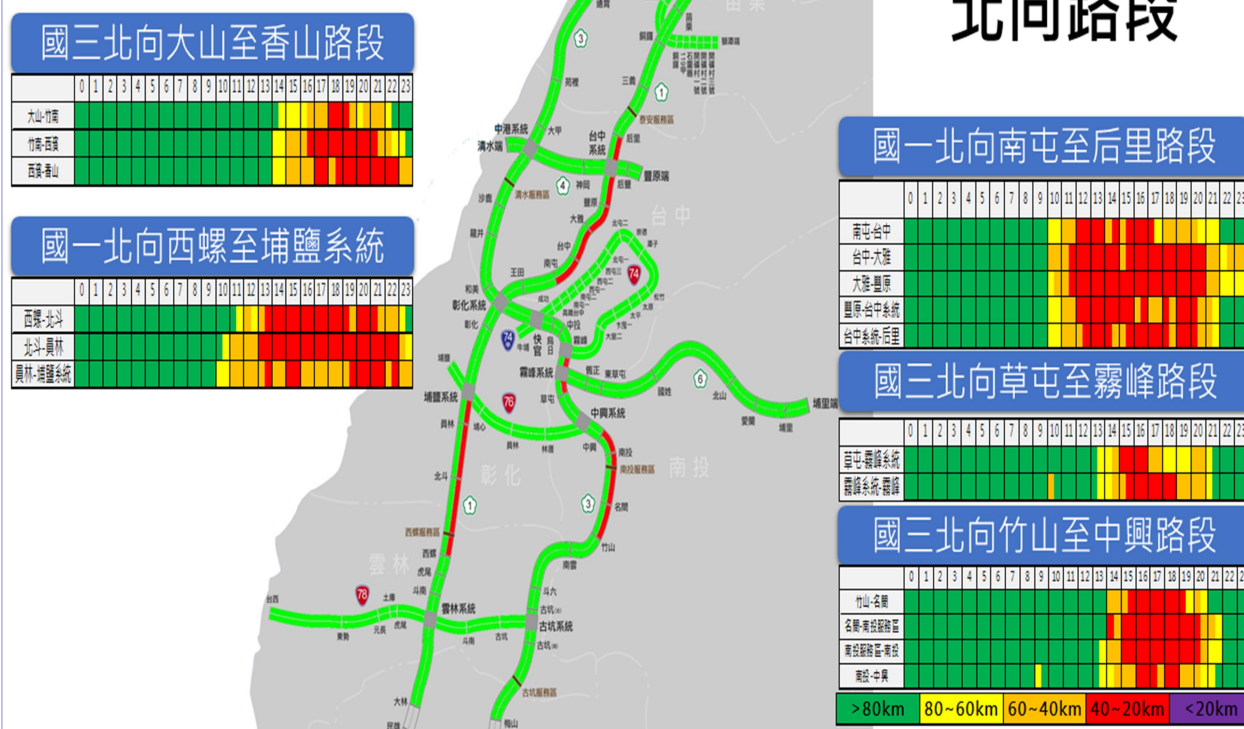
109年6月27日  
端午節連假

## 北部地區 北向路段



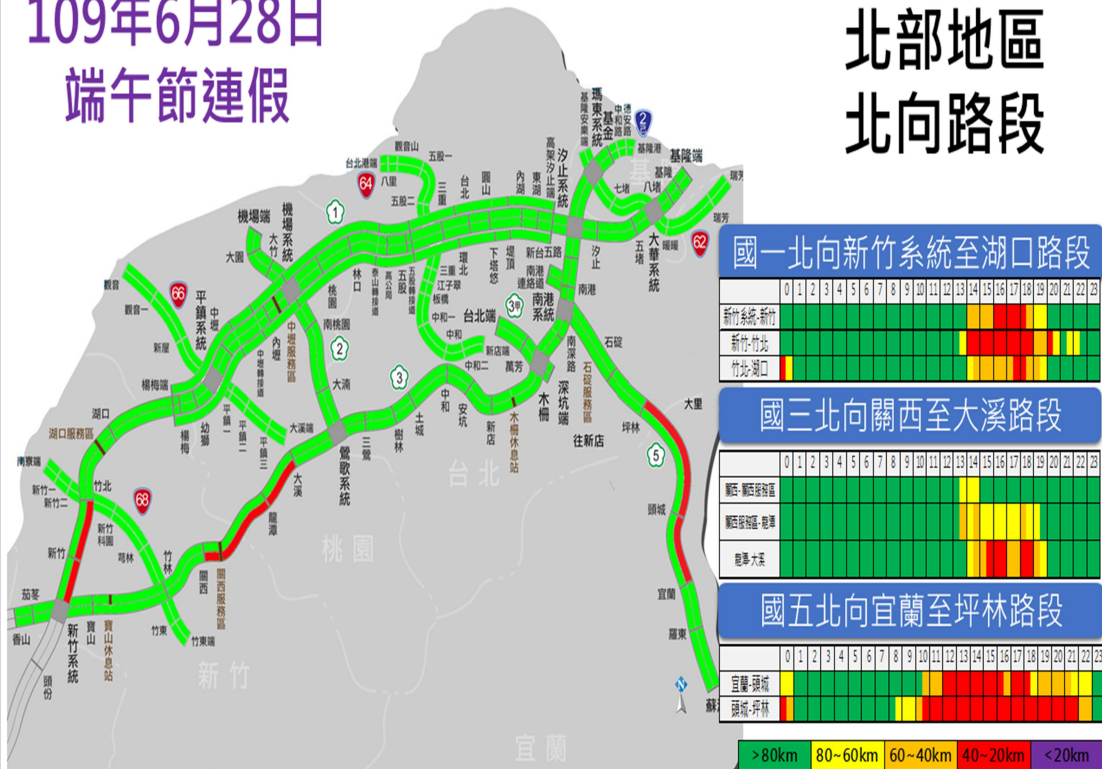
109年6月27日  
端午節連假

## 中部地區 北向路段



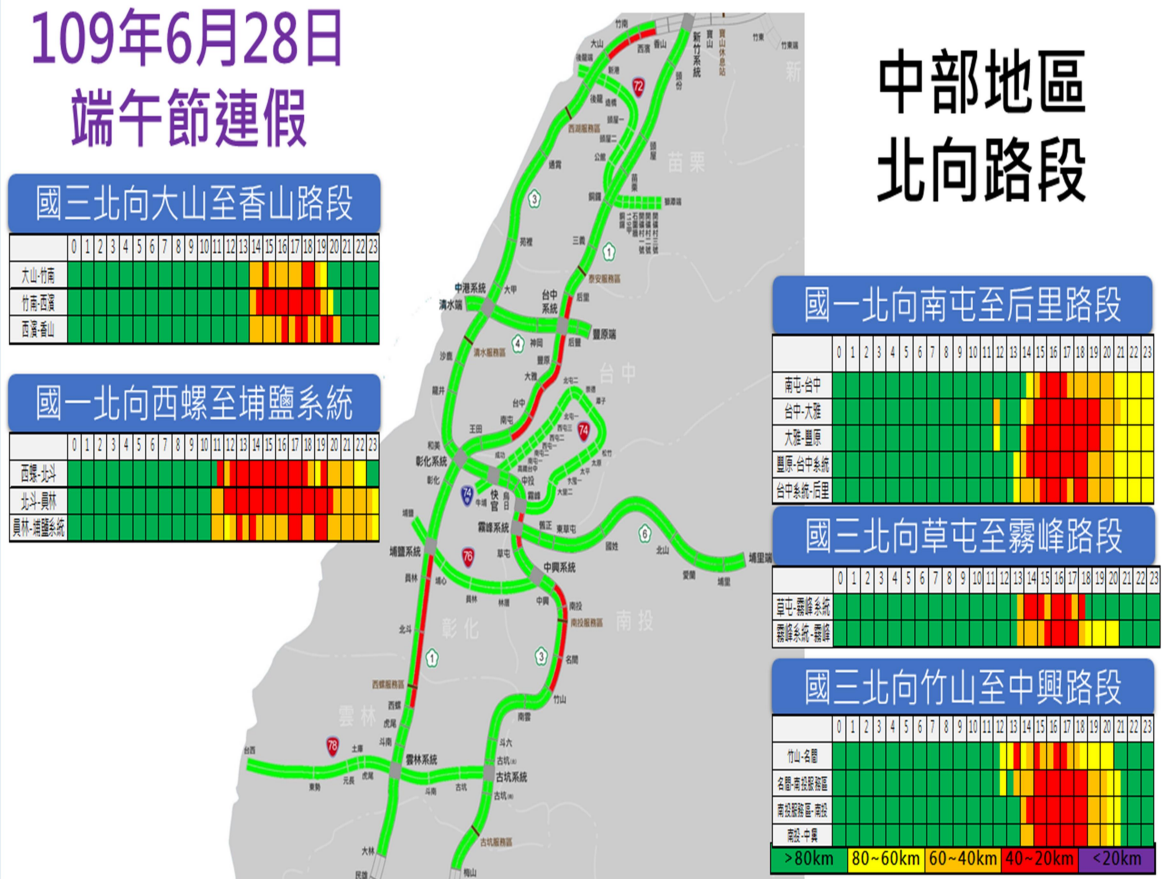
109年6月28日  
端午節連假







## 北部地區 北向路段



109年6月28日  
端午節連假

## 中部地區 北向路段



109年端午連續假期國道交通疏導措施一覽表				
	6/25 (四)	6/26 (五)	6/27 (六)	6/28 (日)
高乘載管制	7-12時，  內湖至頭份(含高架堤頂、環北及機場系統)及  木柵至香山等路段之各交流道南向入口匝道 7-12時，  南港系統、石碇及坪林交流道之南向入口	7-12時，  南港系統、石碇及坪林交流道之南向入口	14-21時，  蘇澳、羅東、宜蘭及頭城交流道之北向入口	14-21時，  蘇澳、羅東、宜蘭及頭城交流道之北向入口
匝道封閉	0-24時，封閉  平鎮系統、埔鹽系統南向入口		0-24時，封閉  埔鹽系統、虎尾北向入口及  西濱北向入口	
收費措施	1. 單一費率(即打75折，無每日20公里優惠里程) 2.  「新竹系統至燕巢系統」採單一費率再8折收費			
暫停收費	0-5時全國道暫停收費			0-10時 全國道暫停收費
開放路肩	1.現有開放路肩措施照常實施 2.109 年6月25日至28日，每日增加開放路肩路段與時段供小型車行駛。 3.  宜蘭至頭城北向路段機動開放路肩，自35.3k至30.0k供大客車行駛至大型車攔查車道終點(29.5K)匯入頭城北向入口匝道。			
匝道儀控	1.針對10個重點路段實施精進式匝道儀控  楊梅至新竹南向  苗栗至豐原南向  彰化系統至埔鹽系統南向  台北至大華系統北向  三義至頭屋北向  彰化系統至后里北向  西螺至埔鹽系統北向  土城至大溪南向  快官至霧峰南向  後龍至西濱北向 2.視高速公路主線交通狀況採取嚴格管制			



交通部高速公路局  
Freeway Bureau, MOTC

廣告

附圖 2、端午節交通疏導措施一覽表