

附圖 1. 本日(6/25)下午 12 時 28 分於國 3 南向 85.3 公里處發生 2 輛小客車追撞事故



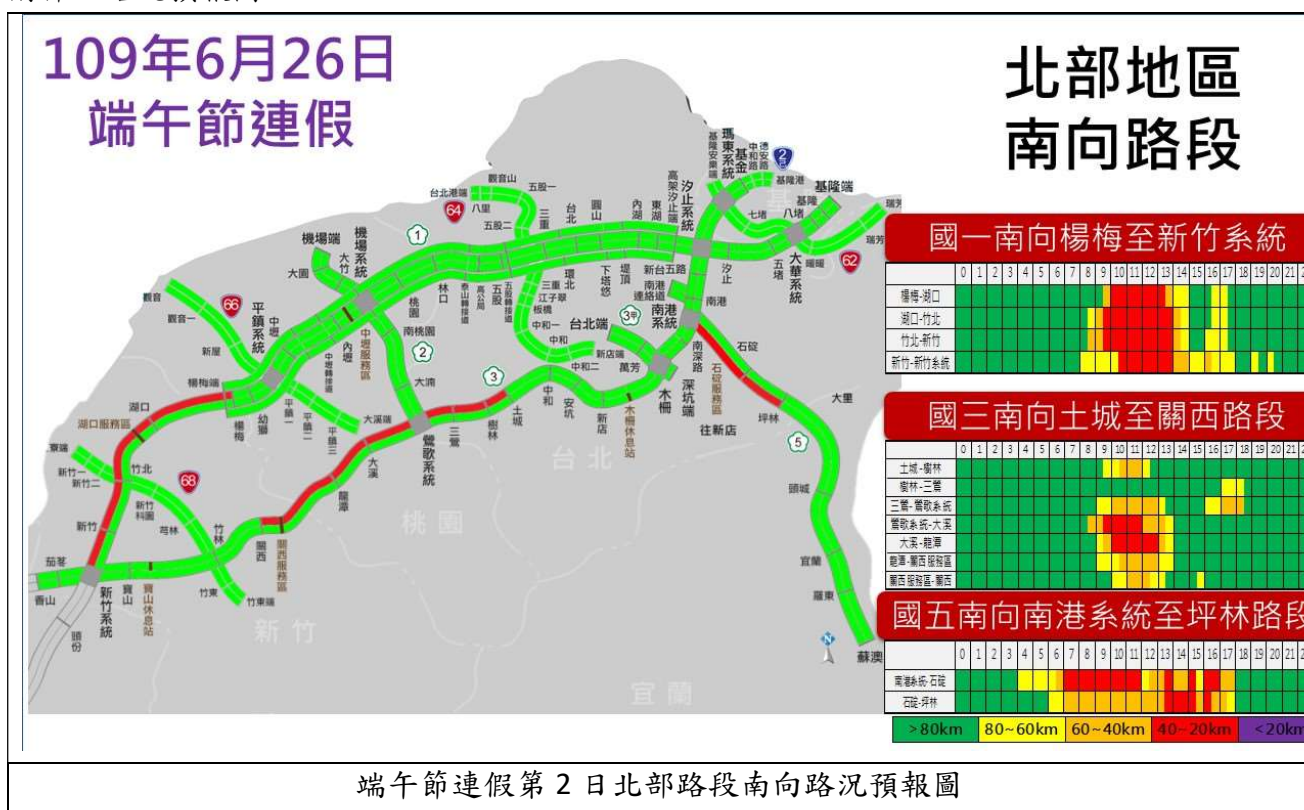
附圖 2. 本日(6/25)13 時 25 國 1 南向 94.8 公里處 2 輛小自客車追撞事故



附圖 3. 本日(6/25)15 時 19 分於國 3 南向 64.6 公里處發生 5 輛小客車追撞事故



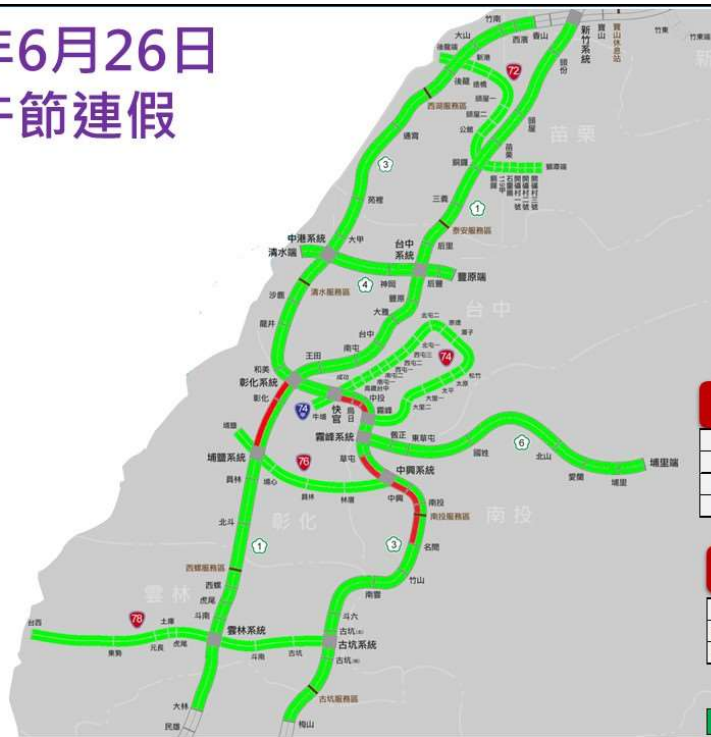
附件：路況預報圖





109年6月26日  
端午節連假

## 中部地區 南向路段



### 國三南向快官至霧峰路段

	0	1	2	3	4	5	6	7	8	9	10	11	12	13	14	15	16	17	18	19	20	21	22
快官-每日																							
每日-中坜																							
中坜-霧峰																							

### 國一南向彰化系統至埔鹽系統

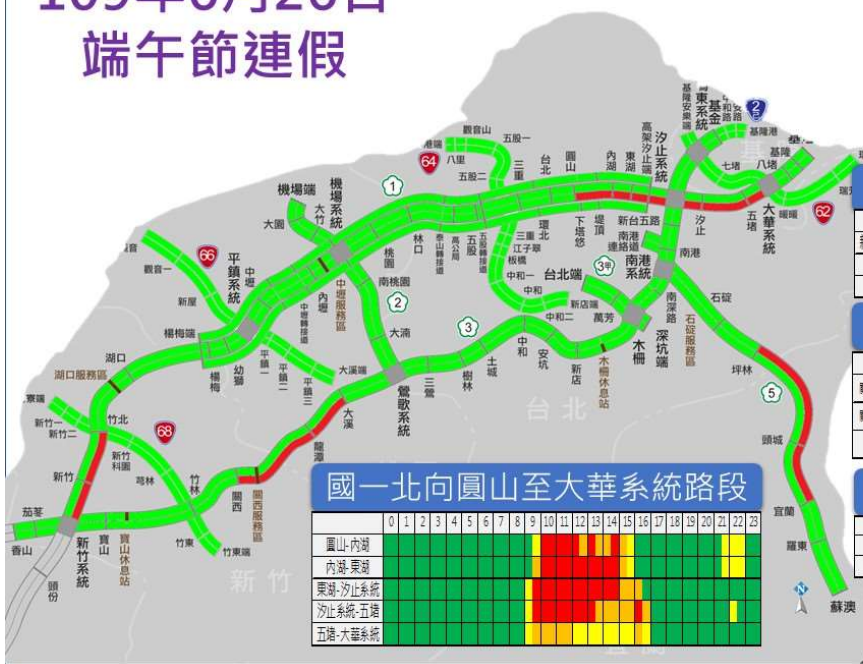
	0	1	2	3	4	5	6	7	8	9	10	11	12	13	14	15	16	17	18	19	20	21	22	23
彰化系統-彰化																								
彰化-埔鹽系統																								

> 80km 80~60km 60~40km 40~20km < 20km

端午節連假第2日中部路段南向路況預報圖

109年6月26日  
端午節連假

## 北部地區 北向路段



### 國一北向新竹系統至湖口路段

	0	1	2	3	4	5	6	7	8	9	10	11	12	13	14	15	16	17	18	19	20	21	22
新竹系統-新竹																							
新竹-竹北																							
竹北-湖口																							

### 國三北向關西至大溪路段

	0	1	2	3	4	5	6	7	8	9	10	11	12	13	14	15	16	17	18	19	20	21	22
關西-關西服務區																							
關西服務區-龍潭																							
龍潭-大溪																							

### 國五北向宜蘭至坪林路段

	0	1	2	3	4	5	6	7	8	9	10	11	12	13	14	15	16	17	18	19	20	21	22
宜蘭-頭城																							
頭城-坪林																							

> 80km 80~60km 60~40km 40~20km < 20km

端午節連假第2日北部路段北向路況預報圖

# 109年6月26日 端午節連假

## 中部地區 北向路段

### 國三北向大山至香山路段

	0	1	2	3	4	5	6	7	8	9	10	11	12	13	14	15	16	17	18	19	20	21	22	23
大山-竹南																								
竹南-西濱																								
西濱-香山																								

### 國一北向西螺至埔鹽系統

	0	1	2	3	4	5	6	7	8	9	10	11	12	13	14	15	16	17	18	19	20	21	22	23
西螺-北斗																								
北斗-員林																								
員林-埔鹽系統																								

### 國一北向南屯至后里路段

	0	1	2	3	4	5	6	7	8	9	10	11	12	13	14	15	16	17	18	19	20	21	22	23
南屯-台中																								
台中-大隆																								
大隆-臺南																								
臺南-台中系統																								
台中系統-后里																								

### 國三北向草屯至霧峰路段

	0	1	2	3	4	5	6	7	8	9	10	11	12	13	14	15	16	17	18	19	20	21	22	23
草屯-霧峰系統																								
霧峰系統-霧峰																								

### 國三北向竹山至中興路段

	0	1	2	3	4	5	6	7	8	9	10	11	12	13	14	15	16	17	18	19	20	21	22	23
竹山-名間																								
名間-東谷橋																								
東谷橋-南庄																								
南庄-中興																								

端午節連假第2日中部路段北向路況預報圖

附件：109年端午連續假期國道疏導措施一覽表懶人包

## 109年端午連續假期國道交通疏導措施一覽表

	6/25 (四)	6/26 (五)	6/27 (六)	6/28 (日)
高乘載管制	7-12時，  內湖至頭份(含高架堤頂、環北及機場系統)及  木柵至香山等路段之各交流道南向入口匝道 7-12時，  南港系統、石碇及坪林交流道之南向入口	7-12時，  南港系統、石碇及坪林交流道之南向入口	14-21時，  蘇澳、羅東、宜蘭及頭城交流道之北向入口	14-21時，  蘇澳、羅東、宜蘭及頭城交流道之北向入口
匝道封閉	0-24時，封閉  平鎮系統、埔鹽系統南向入口		0-24時，封閉  埔鹽系統、虎尾北向入口及  西濱北向入口	
收費措施	1. 單一費率(即打75折，無每日20公里優惠里程) 2.  「新竹系統至燕巢系統」採單一費率再8折收費			
暫停收費	0-5時全國道暫停收費			0-10時 全國道暫停收費
開放路肩	1.現有開放路肩措施照常實施 2.109 年6月25日至28日，每日增加開放路肩路段與時段供小型車行駛。 3.  宜蘭至頭城北向路段機動開放路肩，自35.3k至30.0k供大客車行駛至大型車攔查車道終點(29.5K)匯入頭城北向入口匝道。			
匝道儀控	1.針對10個重點路段實施精進式匝道儀控  楊梅至新竹南向  苗栗至豐原南向  彰化系統至埔鹽系統南向  台北至大華系統北向  三義至頭屋北向  彰化系統至后里北向  西螺至埔鹽系統北向  土城至大溪南向  快官至霧峰南向  後龍至西濱北向 2.視高速公路主線交通狀況採取嚴格管制			