



附圖 1 下午 14 時 28 分於國 1 南向 336.8 公里處發生 3 輛小客車追撞



附圖 2 下午 15 時 09 分於國 1 北向 71.8 公里處
發生 2 輛小客車、1 輛大貨車及 1 輛聯結車事故

附圖 3 109 國慶連續假期疏導措施一覽表懶人包

109年國慶連續假期國道交通疏導措施一覽表			
	10/9 (五)	10/10 (六)	10/11 (日)
高乘載管制	6-12時，  南港系統南向入口	<ul style="list-style-type: none"> ● 6-12時， 南港系統、石碇及坪林之南向入口 ● 14-21時， 蘇澳、羅東、宜蘭及頭城之北向入口 	14-21時，  蘇澳、羅東、宜蘭及頭城之北向入口
匝道封閉	<ul style="list-style-type: none"> ● 0-24時，封閉 平鎮系統、埔鹽系統南向入口 ● 0-12時，封閉 石碇、坪林南向入口 	0-24時，封閉  埔鹽系統雙向入口、虎尾北向入口及  西濱北向入口	0-24時，封閉  埔鹽系統、虎尾北向入口及  西濱北向入口
收費措施	1.單一費率(即打75折，無每日20公里優惠里程) 2.  「新竹系統至燕巢系統」採單一費率再8折收費		
暫停收費	0-5時全國道		
開放路肩	1.現有開放路肩措施照常實施 2.10月9日至11日，每日增加開放路肩路段與時段供小型車行駛。 3.  宜蘭至頭城北向路段機動開放路肩，自35.3k至30.0k供大客車行駛至大型車攔查車道終點(29.5K)匯入頭城北向入口匝道。		
匝道儀控	1.針對11個重點路段實施精進式匝道儀控  楊梅至新竹南向  苗栗至豐原南向  彰化系統至埔鹽系統南向  台北至大華系統北向  三義至頭屋北向  彰化系統至后里北向  西螺至埔鹽系統北向  土城至大溪南向  快官至霧峰南向  後龍至西濱北向  往  雙向及  南向 2.視高速公路主線交通狀況採取嚴格管制		



交通部高速公路局
Freeway Bureau, MOTC

廣告

109年10月10日 國慶連假 北部地區 南向路段



國一南向楊梅至新竹系統

2020/10/10(六)	0	1	2	3	4	5	6	7	8	9	10	11	12	13	14	15	16	17	18	19	20	21	22	23
楊梅-湖口																								
湖口-竹北																								
竹北-新竹																								
新竹-新竹系統																								

國三南向土城至關西路段

2020/10/10(六)	0	1	2	3	4	5	6	7	8	9	10	11	12	13	14	15	16	17	18	19	20	21	22	23
土城-楊林																								
楊林-三鶯																								
三鶯-鶯歌系統																								
鶯歌系統-大溪																								
大溪-龍潭																								
龍潭-關西服務區																								
關西服務區-關西																								

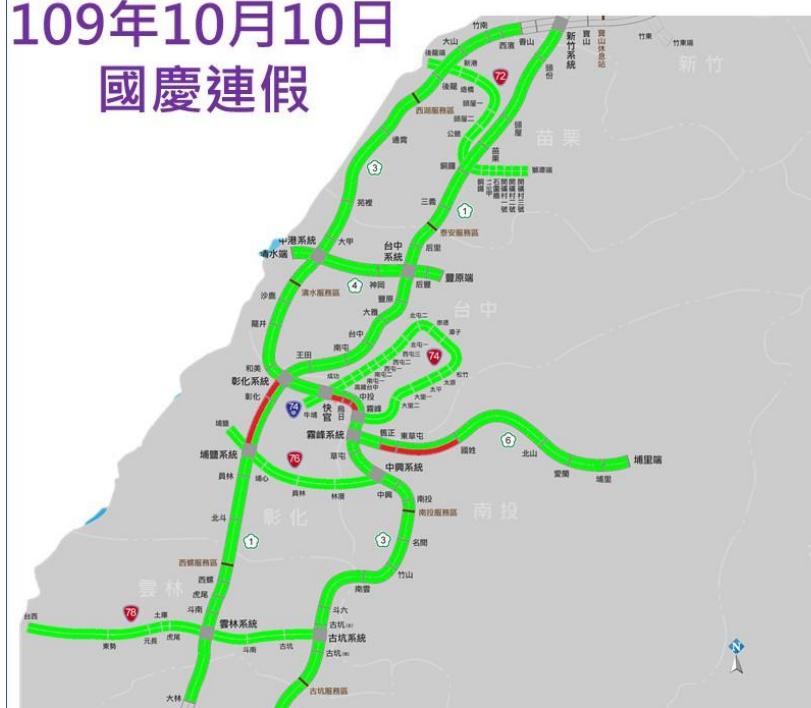
國五南向南港系統至頭城路段

2020/10/10(六)	0	1	2	3	4	5	6	7	8	9	10	11	12	13	14	15	16	17	18	19	20	21	22	23
南港系統-石碇																								
石碇-坪林																								
坪林-頭城																								

>80km 80~60km 60~40km 40~20km <20km

附圖 4 國慶第 2 日北部路段南向路況預報圖

109年10月10日 國慶連假



中部地區 南向路段

國一南向彰化至埔鹽路段

2020/10/10(六)	0	1	2	3	4	5	6	7	8	9	10	11	12	13	14	15	16	17	18	19	20	21	22	23
彰化系統-彰化																								
彰化-埔鹽系統																								

國三南向快官至霧峰路段

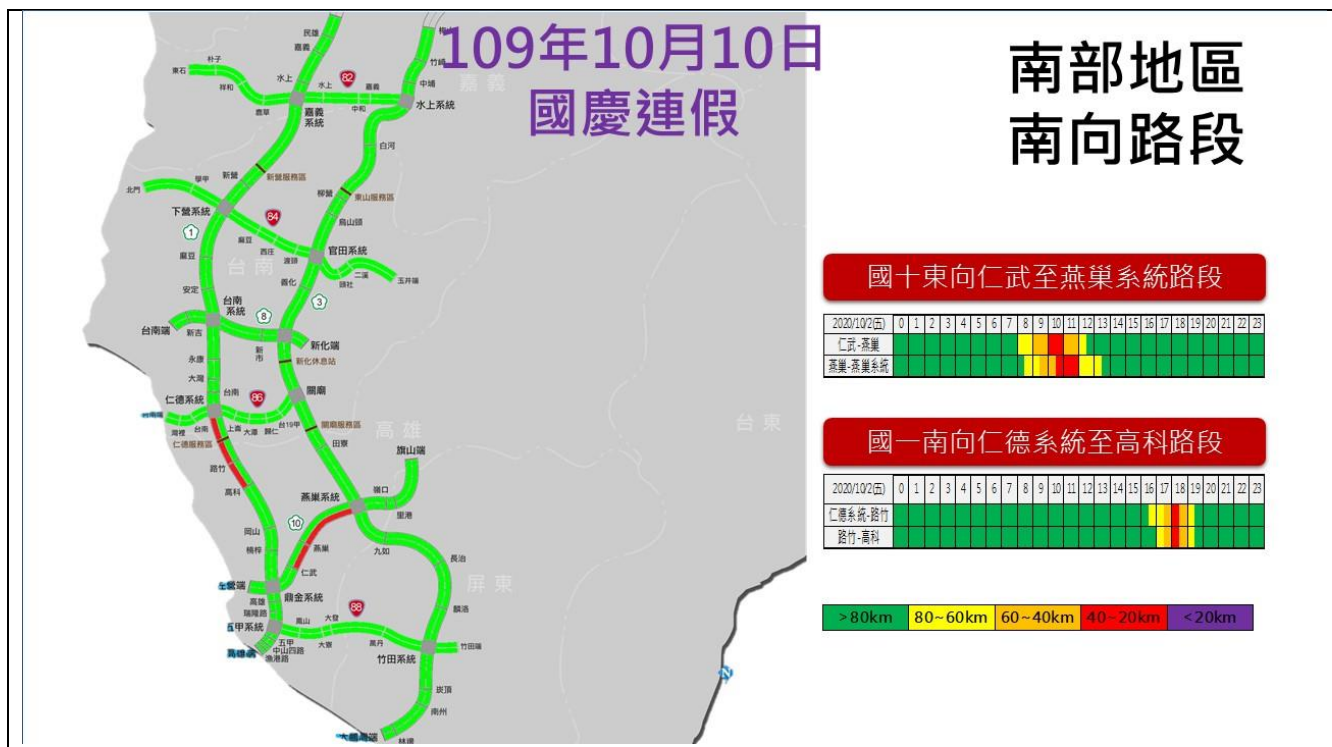
2020/10/10(六)	0	1	2	3	4	5	6	7	8	9	10	11	12	13	14	15	16	17	18	19	20	21	22	23
快官-烏日																								
烏日-中投																								
中投-霧峰																								

國六東向舊正至國姓路段

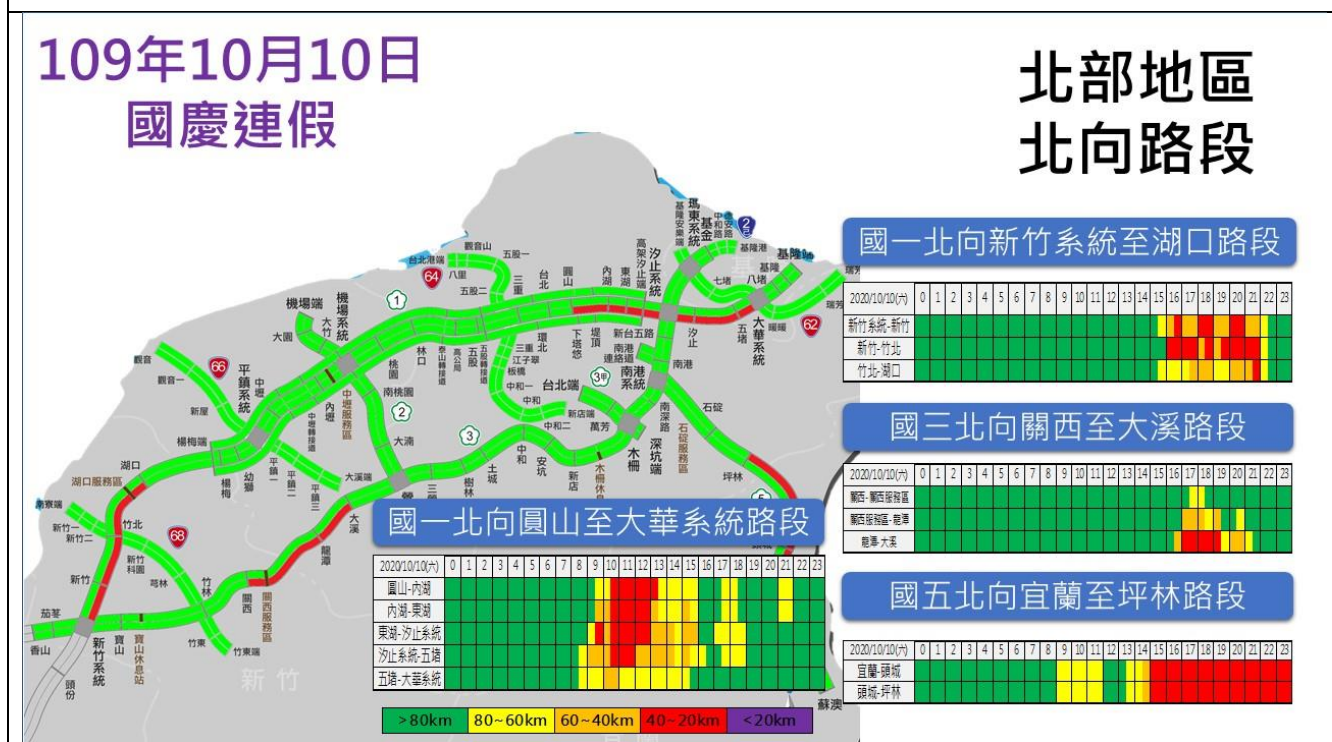
2020/10/10(六)	0	1	2	3	4	5	6	7	8	9	10	11	12	13	14	15	16	17	18	19	20	21	22	23
舊正-東草屯																								
東草屯-國姓																								

>80km 80~60km 60~40km 40~20km <20km

附圖 5 國慶第 2 日中部路段南向路況預報圖



附圖 6 國慶第 2 日南部路段南向路況預報圖



附圖 7 國慶第 2 日北部路段北向路況預報圖

109年10月10日 國慶連假

中部地區 北向路段

國三北向大山至香山路段

2020/10/10(六)	0	1	2	3	4	5	6	7	8	9	10	11	12	13	14	15	16	17	18	19	20	21	22	23
大山-竹南																								
竹南-西貢																								
西貢-香山																								

國一北向西螺至埔鹽系統

2020/10/10(六)	0	1	2	3	4	5	6	7	8	9	10	11	12	13	14	15	16	17	18	19	20	21	22	23
西螺-北斗																								
北斗-員林																								
員林-埔鹽系統																								

國一北向南屯至后里路段

2020/10/10(六)	0	1	2	3	4	5	6	7	8	9	10	11	12	13	14	15	16	17	18	19	20	21	22	23
南屯-台中																								
台中-大雅																								
大雅-豐原																								
豐原-台中系統																								
台中系統-后里																								

國三北向草屯至霧峰路段

2020/10/10(六)	0	1	2	3	4	5	6	7	8	9	10	11	12	13	14	15	16	17	18	19	20	21	22	23
草屯-霧峰系統																								
霧峰系統-霧峰																								

國三北向竹山至中興路段

2020/10/10(六)	0	1	2	3	4	5	6	7	8	9	10	11	12	13	14	15	16	17	18	19	20	21	22	23
竹山-名間																								
名間-南投縣府區																								
南投縣府區-南投																								
南投-中興																								

>80km 80~60km 60~40km 40~20km <20km



附圖 8 國慶第 2 日中部路段北向路況預報圖

109年10月10日 國慶連假

南部地區 北向路段

國十西向仁武至左營路段

2020/10/10(六)	0	1	2	3	4	5	6	7	8	9	10	11	12	13	14	15	16	17	18	19	20	21	22	23
仁武-鳳凰系統																								
鳳凰系統-左營																								

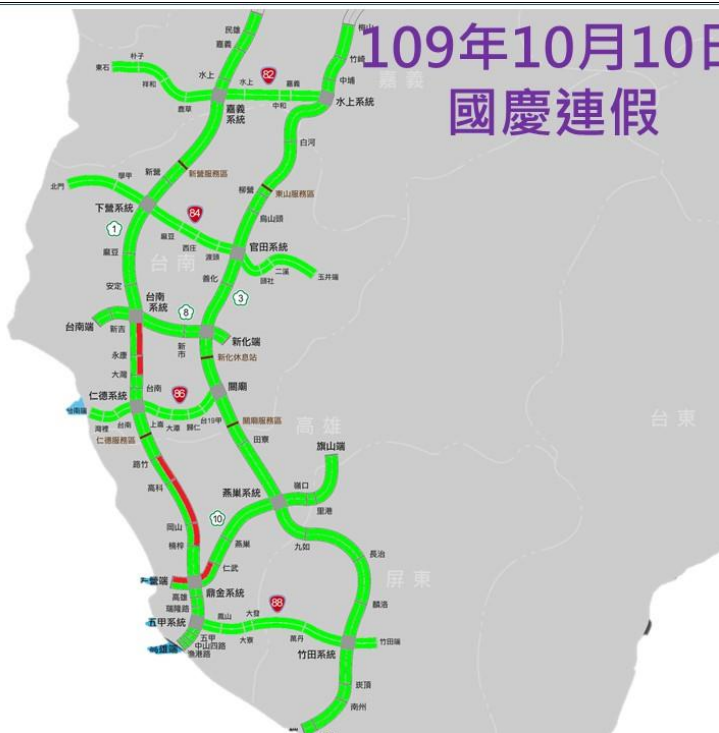
國一北向大灣至台南系統路段

2020/10/10(六)	0	1	2	3	4	5	6	7	8	9	10	11	12	13	14	15	16	17	18	19	20	21	22	23
大灣-永康																								
永康-台南系統																								

國一北向楠梓至高科路段

2020/10/10(六)	0	1	2	3	4	5	6	7	8	9	10	11	12	13	14	15	16	17	18	19	20	21	22	23
楠梓-岡山																								
岡山-高科																								

>80km 80~60km 60~40km 40~20km <20km



附圖 9 國慶第 2 日南部路段北向路況預報圖