

附圖 1



附圖 2

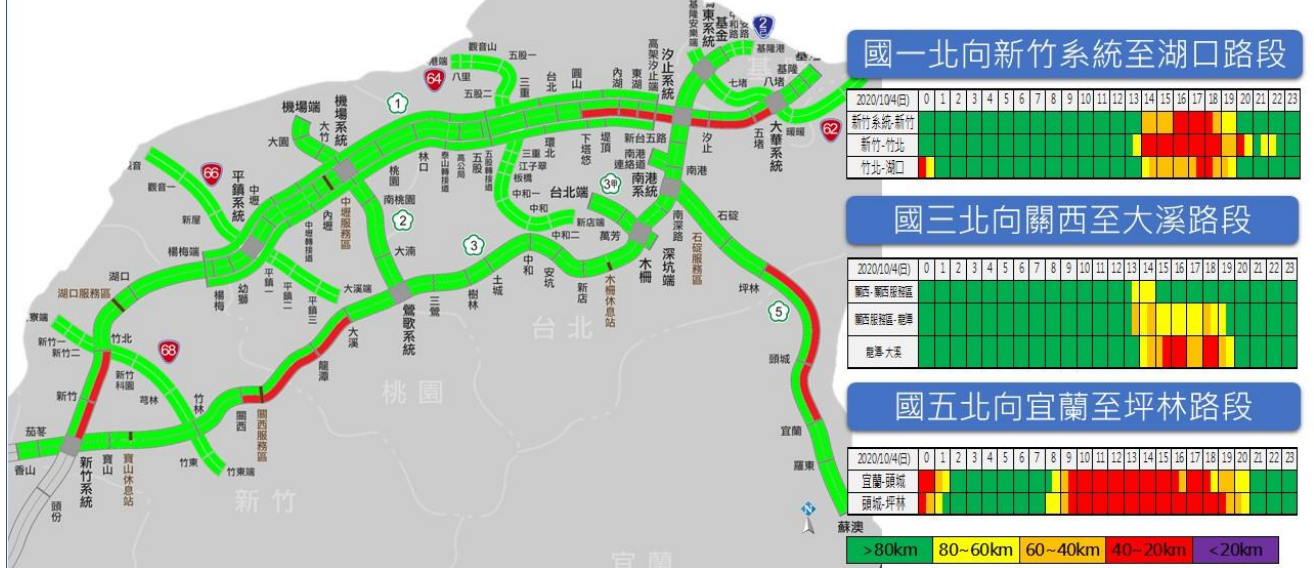


附圖 3



109年10月4日
連假

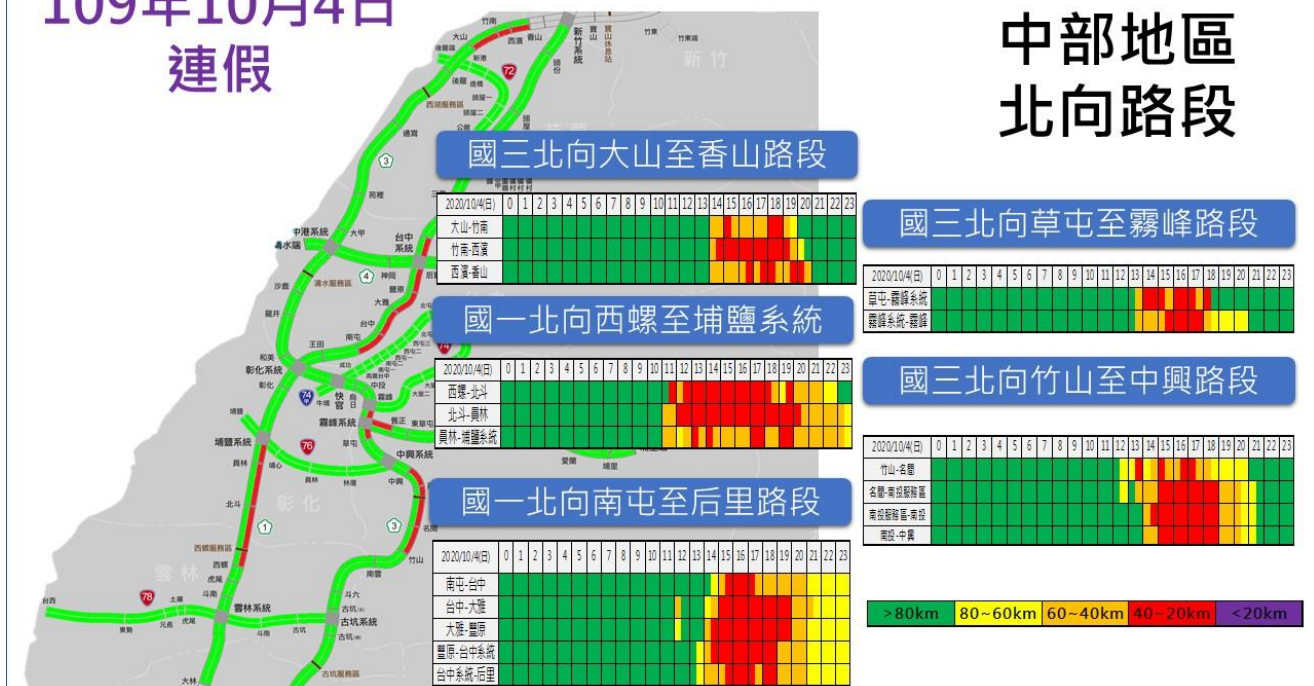
北部地區 北向路段



中秋節第4日北部路段北向路況預報圖

109年10月4日
連假

中部地區 北向路段



中秋節第4日中部路段北向路況預報圖

109年10月4日 南部地區 連假 北向路段

國一西向仁武至左營路段

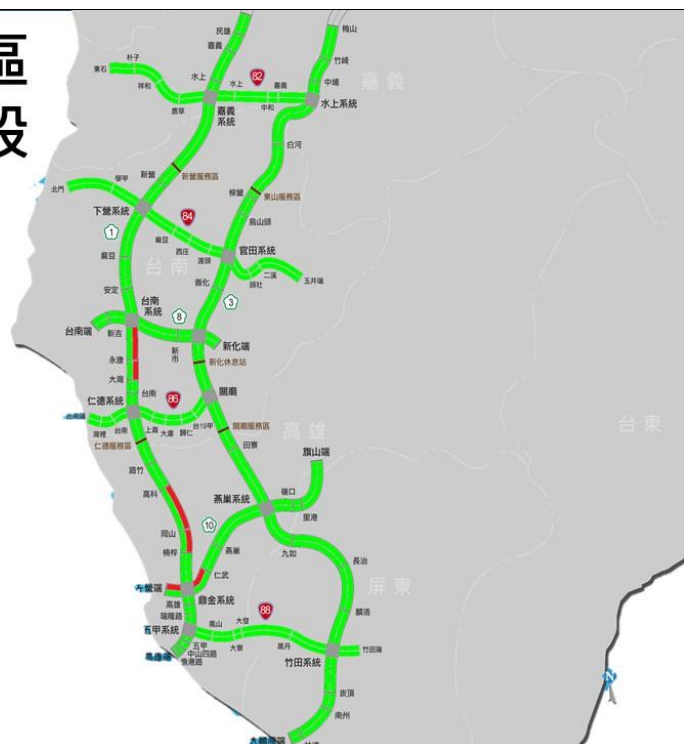
2020/10/4(日)	0	1	2	3	4	5	6	7	8	9	10	11	12	13	14	15	16	17	18	19	20	21	22	23
仁武-鼎金系統																								
鼎金系統-左營																								

國一北向大灣至台南系統路段

2020/10/4(日)	0	1	2	3	4	5	6	7	8	9	10	11	12	13	14	15	16	17	18	19	20	21	22	23
大龍-永康																								
永康-台南系統																								

>80km	80~60km	60~40km	40~20km	<20km
-------	---------	---------	---------	-------

>80km	80~60km	60~40km	40~20km	<20km
-------	---------	---------	---------	-------



中秋節第4日南部路段北向路況預報圖

廣告

109年中秋及國慶連續假期

請多利用替代道路

免費又快速

【替代道路標誌圖例】

115 西濱
109 香山
119 竹南
192 196 彰化系統
299 下營系統
334 官田系統

主要替代道路

台南 ↑
新竹 ↑

1 3

61

台中(中興大學)

【替代道路標誌圖例】

209 中投
211 霧峰
214 60 霧峰系統
3 舊正
中118

主要替代道路

埔里 ↑
台中 ↑

6

63

新竹-臺南雙向

台中-國6舊正雙向

交通部高速公路局
FREIGHTWAY BUREAU, MOTC