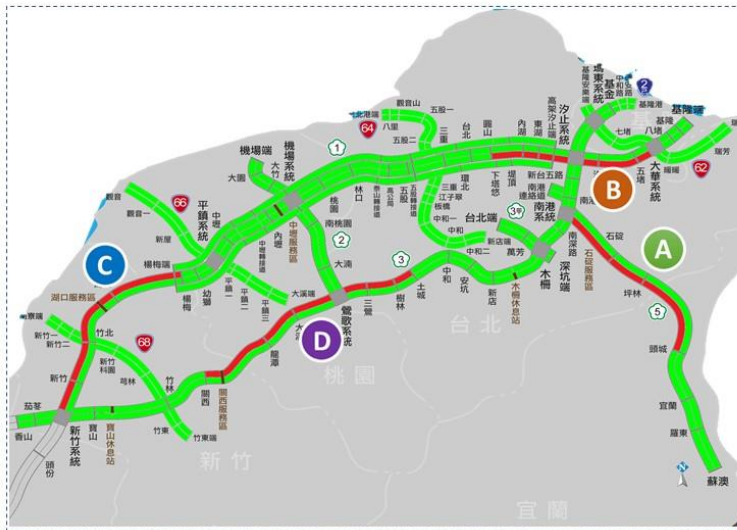


元旦連假前一日(12/31)路況預測

北部區域



交通部高速公路局
Freeway Bureau, MOTC



A 國五南向南港系統至頭城路段

2020/12/31(四)	0	1	2	3	4	5	6	7	8	9	10	11	12	13	14	15	16	17	18	19	20	21	22	23
南港系統-南港																								
南港-南港																								
南港-南港																								

B 國一北向圓山至大華系統路段

2020/12/31(四)	0	1	2	3	4	5	6	7	8	9	10	11	12	13	14	15	16	17	18	19	20	21	22	23
圓山-圓山																								
圓山-圓山																								
圓山-圓山																								

C 國一南向楊梅至新竹系統

2020/12/31(四)	0	1	2	3	4	5	6	7	8	9	10	11	12	13	14	15	16	17	18	19	20	21	22	23
楊梅-楊梅																								
楊梅-楊梅																								
楊梅-楊梅																								

D 國三南向土城至關西路段

2020/12/31(四)	0	1	2	3	4	5	6	7	8	9	10	11	12	13	14	15	16	17	18	19	20	21	22	23
土城-土城																								
土城-土城																								
土城-土城																								

>80km 80~60km 60~40km 40~20km <20km

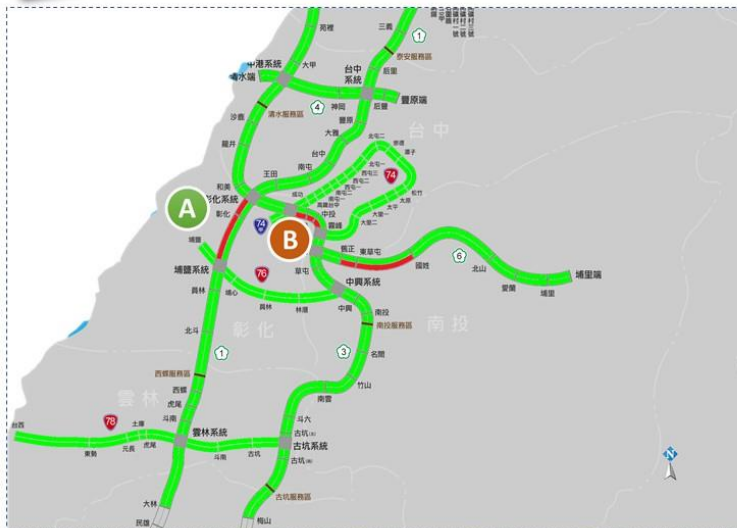
附圖 1：110 年元旦連續假期前 1 日路況預測(北區)

元旦連假前一日(12/31)路況預測

中部區域



交通部高速公路局
Freeway Bureau, MOTC



A 國一南向彰化系統至埔鹽系統

2020/12/31(四)	0	1	2	3	4	5	6	7	8	9	10	11	12	13	14	15	16	17	18	19	20	21	22	23
彰化系統-彰化																								
彰化系統-彰化																								
彰化系統-彰化																								

B 國三南向快官至霧峰路段

2020/12/31(四)	0	1	2	3	4	5	6	7	8	9	10	11	12	13	14	15	16	17	18	19	20	21	22	23
快官-快官																								
快官-快官																								
快官-快官																								

>80km 80~60km 60~40km 40~20km <20km

附圖 2：110 年元旦連續假期前 1 日路況預測(中區)

元旦連假前一日(12/31)路況預測

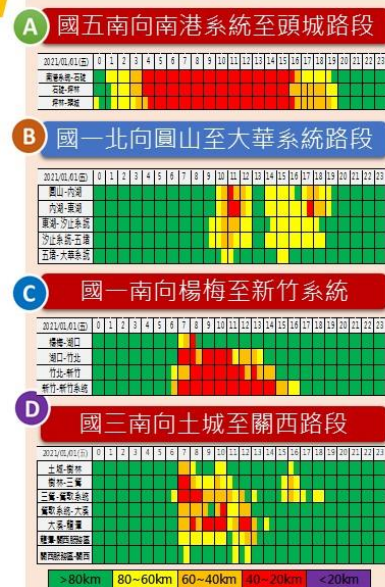
南部區域



附圖 3：110 年元旦連續假期前 1 日路況預測(南區)

元旦連假首日(1/1)路況預測

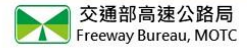
北部區域



附圖 4：110 年元旦連續假期首日路況預測(北區)

元旦連假首日(1/1)路況預測

中部區域



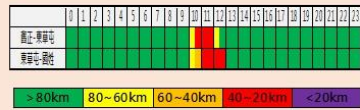
A 國一南向彰化系統至埔鹽系統



B 國三南向快官至霧峰路段




C 國六東向舊正到國姓路段



附圖 5：110 年元旦連續假期首日路況預測(中區)

元旦連假首日(1/1)路況預測

南部區域



A 國一南向大灣至路竹




B 國一北向鼎金系統到高科路段



C 國十西向仁武到左營端路段



D 國十東向仁武到燕巢系統路段



附圖 6：110 年元旦連續假期首日路況預測(南區)

元旦連假第2日(1/2)路況預測

北部區域



交通部高速公路局
Freeway Bureau, MOTC



A 國五南向南港系統至頭城路段

2011.01.02 (四)	0	1	2	3	4	5	6	7	8	9	10	11	12	13	14	15	16	17	18	19	20	21	22	23
國五南港-石碇																								
石碇-坪林																								
坪林-頭城																								

B 國一北向圖山至大華系統路段

2011.01.02 (四)	0	1	2	3	4	5	6	7	8	9	10	11	12	13	14	15	16	17	18	19	20	21	22	23
國一-內壢																								
內壢-楊梅																								
楊梅-土城																								
土城-五股																								
五股-大華系統																								

C 國一南向楊梅至新竹系統

2011.01.02 (四)	0	1	2	3	4	5	6	7	8	9	10	11	12	13	14	15	16	17	18	19	20	21	22	23
楊梅-湖口																								
湖口-竹北																								
竹北-新竹																								
新竹-新竹系統																								

D 國三南向土城至關西路段

2011.01.02 (四)	0	1	2	3	4	5	6	7	8	9	10	11	12	13	14	15	16	17	18	19	20	21	22	23
土城-楊梅																								
楊梅-土城																								
土城-關西																								
關西-關西系統																								
關西系統-關西																								

>80km 80~60km 60~40km 40~20km <20km

附圖 7：110 年元旦連續假期第 2 日路況預測(北區)

元旦連假第2日(1/2)路況預測

中部區域



交通部高速公路局
Freeway Bureau, MOTC



A 國一南向彰化系統至埔鹽系統

2011.01.02 (四)	0	1	2	3	4	5	6	7	8	9	10	11	12	13	14	15	16	17	18	19	20	21	22	23
彰化系統-彰化																								
彰化-埔鹽系統																								

B 國三南向快官至霧峰路段

2011.01.02 (四)	0	1	2	3	4	5	6	7	8	9	10	11	12	13	14	15	16	17	18	19	20	21	22	23
快官-霧峰																								
霧峰-中興																								
中興-霧峰																								

C 國六東向善正到國姓路段

2011.01.02 (四)	0	1	2	3	4	5	6	7	8	9	10	11	12	13	14	15	16	17	18	19	20	21	22	23
善正-國姓																								
國姓-國姓系統																								

>80km 80~60km 60~40km 40~20km <20km

附圖 8：110 年元旦連續假期第 2 日路況預測(中區)

元旦連假第2日(1/2)路況預測


南部區域



交通部高速公路局
Freeway Bureau, MOTC



A 國一南向大灣至路竹



B 國十東向仁武到燕巢系統路段



>80km 80~60km 60~40km 40~20km <20km

附圖 9：110 年元旦連續假期第 2 日路況預測(南區)

元旦連假第2日(1/2)路況預測


北部區域



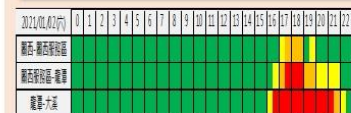
交通部高速公路局
Freeway Bureau, MOTC



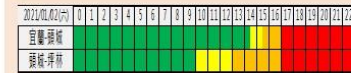
A 國一北向新竹系統至湖口路段



B 國三北向關西至大溪路段



C 國五北向宜蘭至坪林路段

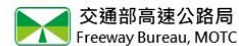


>80km 80~60km 60~40km 40~20km <20km


附圖 10：110 年元旦連續假期第 2 日路況預測(北區)

元旦連假第2日(1/2)路況預測


中部區域




A 國一北向西螺至埔鹽系統




B 國一北向南屯至后里路段




C 國三北向竹山至中興路段



D 國三北向草屯至霧峰路段



E 國三北向大山至香山路段




附圖 11：110 年元旦連續假期第 2 日路況預測(中區)

元旦連假第2日(1/2)路況預測

南部區域



A 國十西向仁武至左營端路段



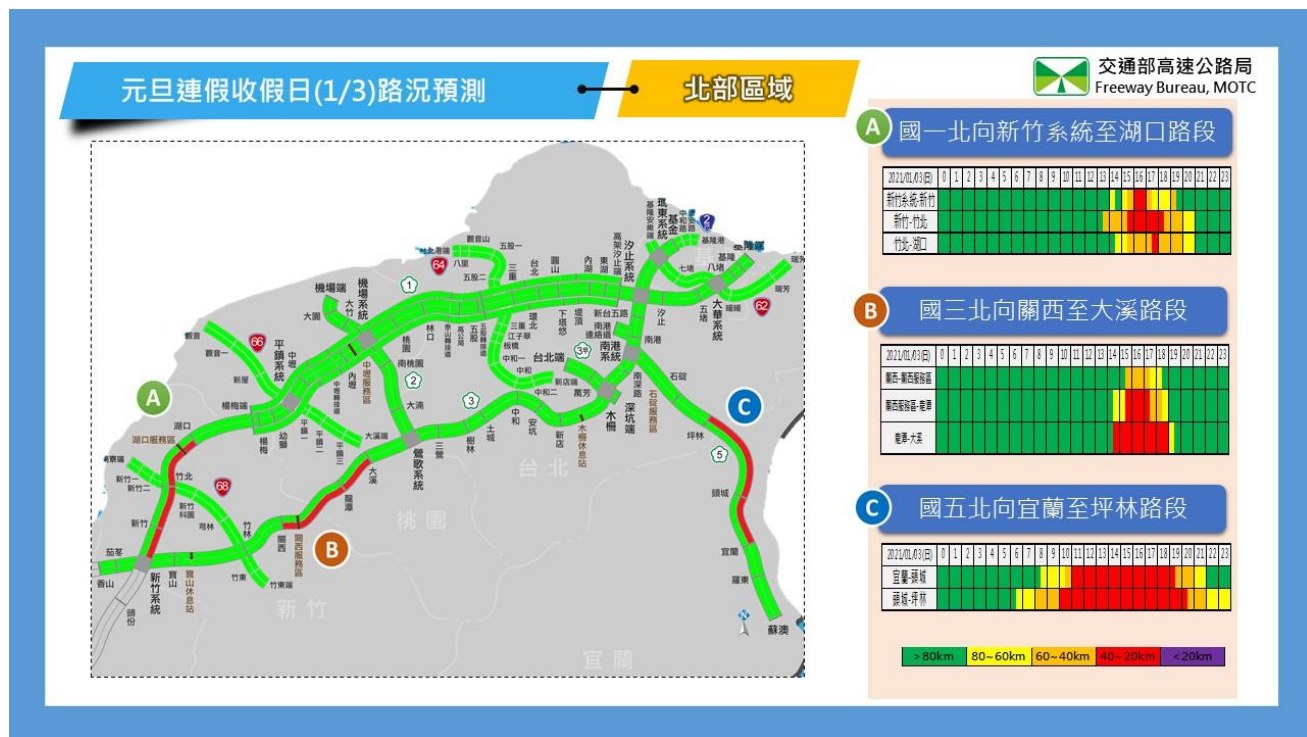
B 國一北向楠梓至高科路段



C 國一北向大灣至台南系統路段



附圖 12：110 年元旦連續假期第 2 日路況預測 (南區)



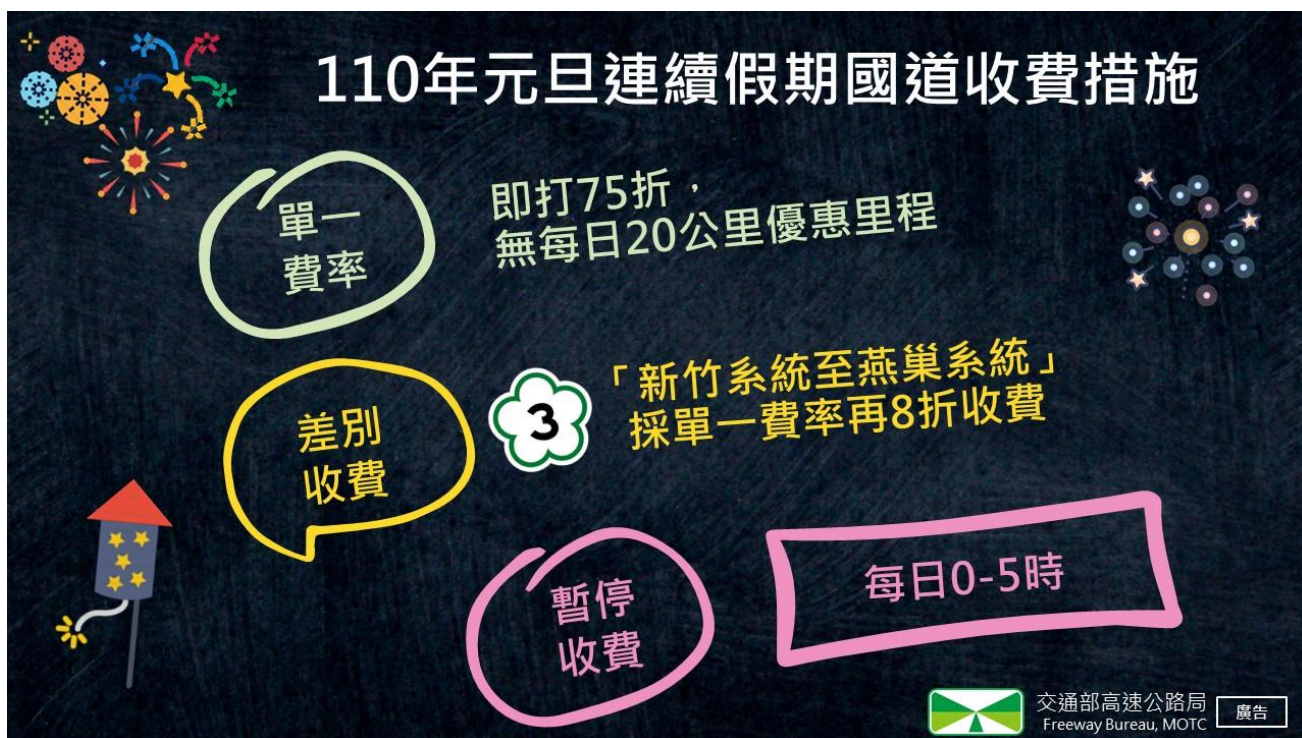
附圖 13：110 年元旦連續假期收假日路況預測(北區)



附圖 14：110 年元旦連續假期收假日路況預測(中區)



附圖 15：110 年元旦連續假期收假日路況預測(南區)



附圖 16：110 年元旦連續假期國道收費措施