

元旦連假第2日(1/2)路況預測

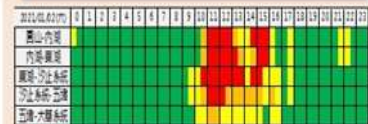
北部區域



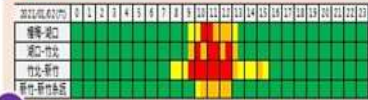
A 國五南向南港系統至頭城路段



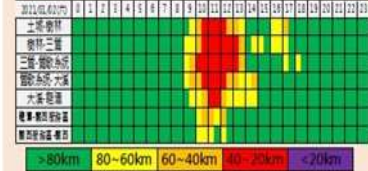
B 國一北向圓山至大華系統路段



C 國一南向楊梅至新竹系統




D 國三南向土城至關西路段




>80km 80~60km 60~40km 40~20km <20km

元旦連假第2日(1/2)路況預測

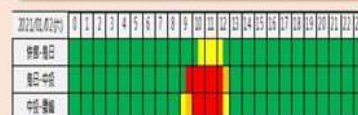
中部區域



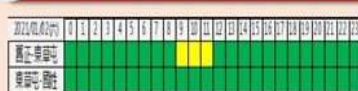
A 國一南向彰化系統至埔鹽系統



B 國三南向快官至霧峰路段



C 國六東向舊正到國姓路段



>80km 80~60km 60~40km 40~20km <20km

元旦連假第2日(1/2)路況預測

南部區域



A 國一南向大灣至路竹

2019/01/07	0	1	2	3	4	5	6	7	8	9	10	11	12	13	14	15	16	17	18	19	20	21	22
大灣至路竹																							
路竹至大灣																							
大灣至路竹																							

B 國一北向楠梓到高科路段

2019/01/07	0	1	2	3	4	5	6	7	8	9	10	11	12	13	14	15	16	17	18	19	20	21	22
楠梓到高科																							
楠梓到高科																							
楠梓到高科																							

C 國十西向仁武到左營端路段

2019/01/07	0	1	2	3	4	5	6	7	8	9	10	11	12	13	14	15	16	17	18	19	20	21	22
仁武到左營																							
仁武到左營																							
仁武到左營																							

D 國十東向仁武到燕巢系統路段

2019/01/07	0	1	2	3	4	5	6	7	8	9	10	11	12	13	14	15	16	17	18	19	20	21	22
仁武到燕巢																							
仁武到燕巢																							
仁武到燕巢																							

>80km 80~60km 60~40km 40~20km <20km