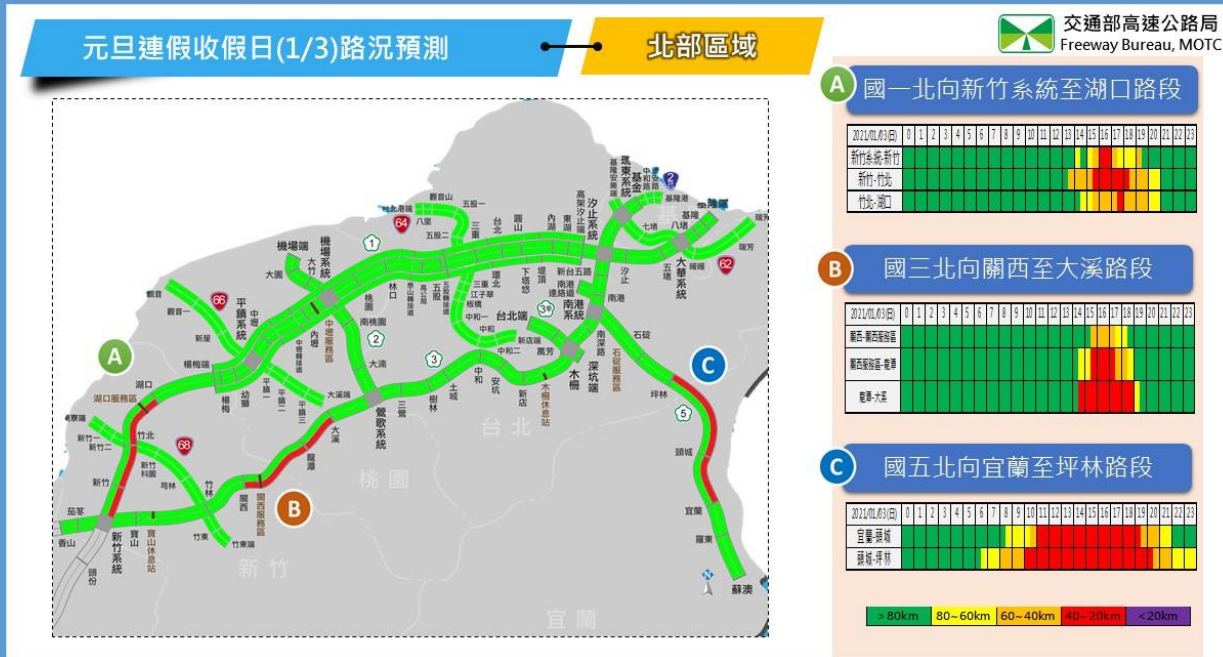
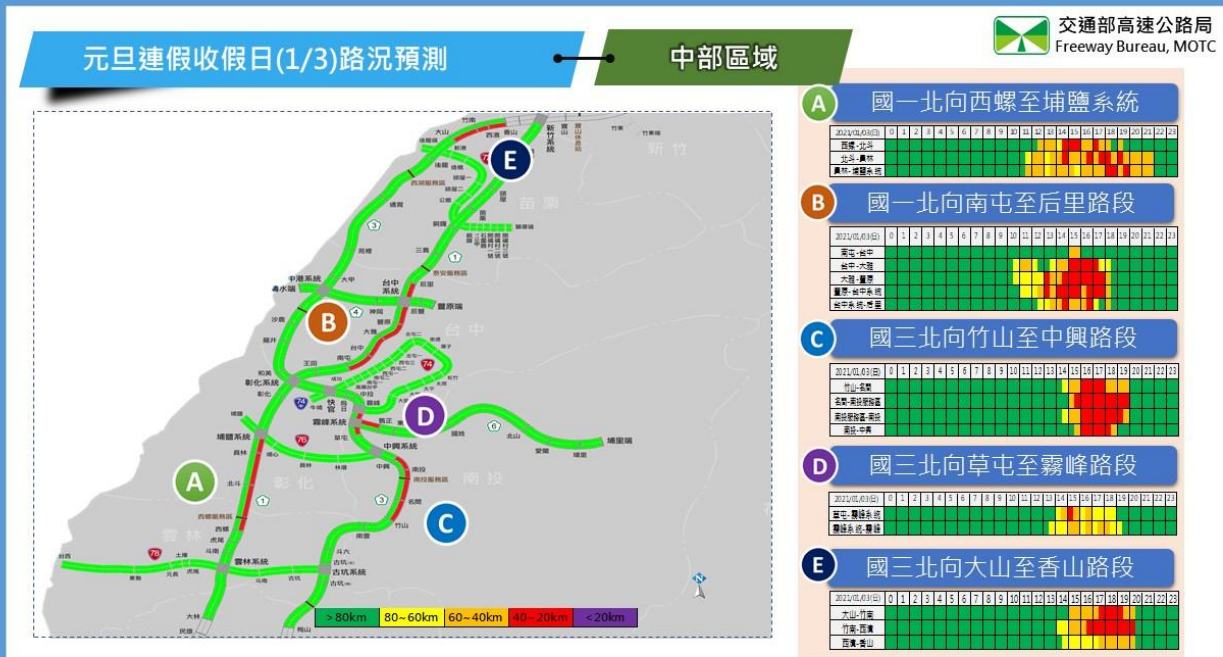


附圖 1 10 時 46 分國 1 北向 209.5 公里發生 2 小客車追撞事故占用中線車道

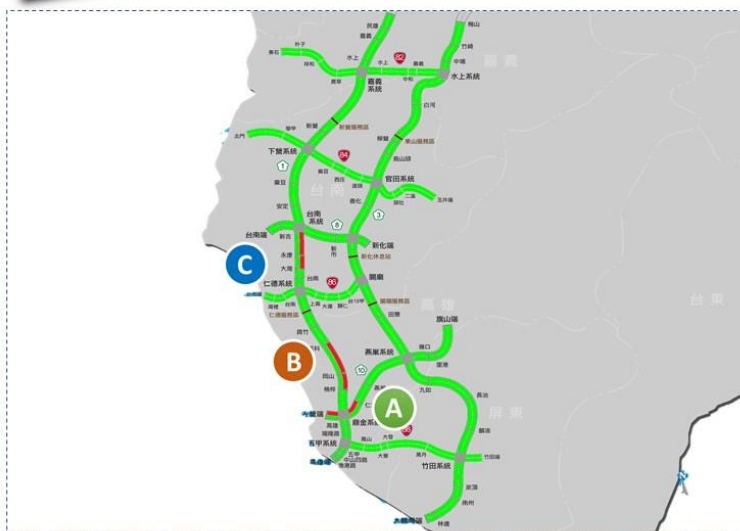




元旦第3日北部路段北向路況預報圖



元旦第3日中部路段北向路況預報圖



**A 國十西向左營至仁武路段**

2017年1月3日	0	1	2	3	4	5	6	7	8	9	10	11	12	13	14	15	16	17	18	19	20	21	22	23
國十西向左營至仁武路段	綠	綠	綠	綠	綠	綠	綠	綠	綠	綠	綠	綠	綠	綠	綠	綠	綠	綠	綠	綠	綠	綠	綠	綠

**B 國一北向楠梓至高科路段**

2017年1月3日	0	1	2	3	4	5	6	7	8	9	10	11	12	13	14	15	16	17	18	19	20	21	22	23
國一北向楠梓至高科路段	綠	綠	綠	綠	綠	綠	綠	綠	綠	綠	綠	綠	綠	綠	綠	綠	綠	綠	綠	綠	綠	綠	綠	綠

**C 國一北向大灣至台南系統路段**

2017年1月3日	0	1	2	3	4	5	6	7	8	9	10	11	12	13	14	15	16	17	18	19	20	21	22	23
國一北向大灣至台南系統路段	綠	綠	綠	綠	綠	綠	綠	綠	綠	綠	綠	綠	綠	綠	綠	綠	綠	綠	綠	綠	綠	綠	綠	綠

> 80km
80~60km
60~40km
40~20km
< 20km

元旦第3日南部路段北向路況預報圖