

附圖 1\_13：16 國 3 南向 71.5k 中線 2 小車追撞，回堵 4 公里



附圖 2\_14：21 國 1 南向 93.6k 內線 2 小車追撞，回堵 2 公里



附圖 3\_15：34 國 3 北向 63.7k 外線 2 小車追撞，回堵 2 公里

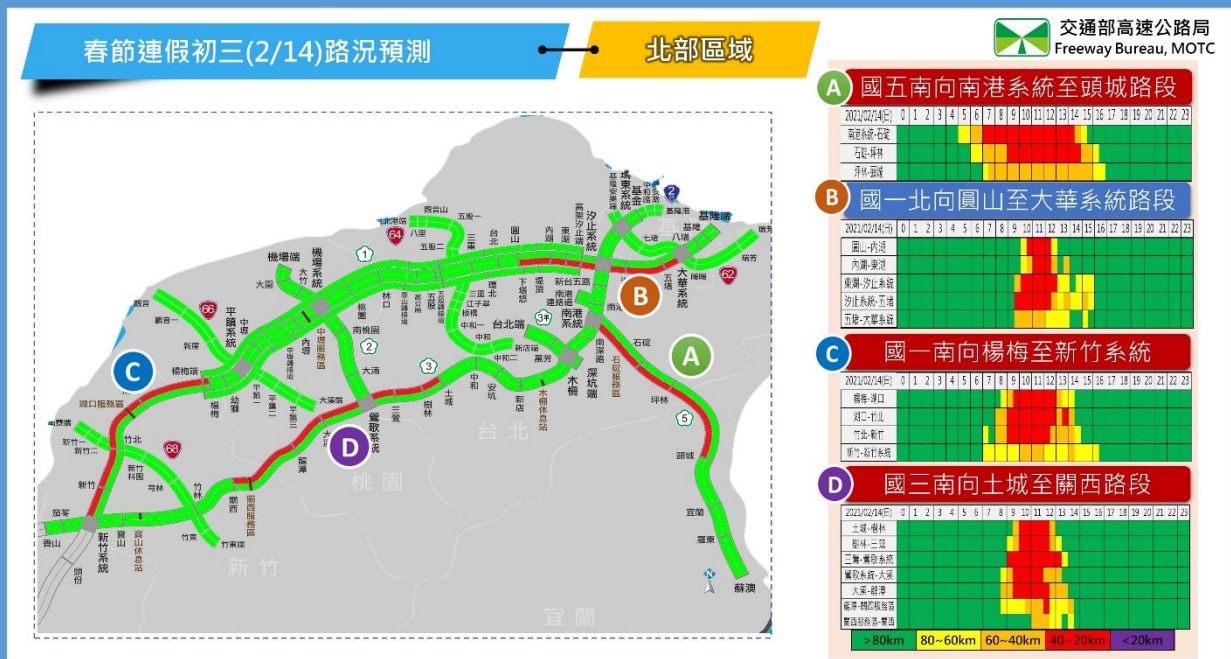


附圖 4\_15：52 國 1 北向 286.2k 內側 2 小客車追撞，回堵 4 公里

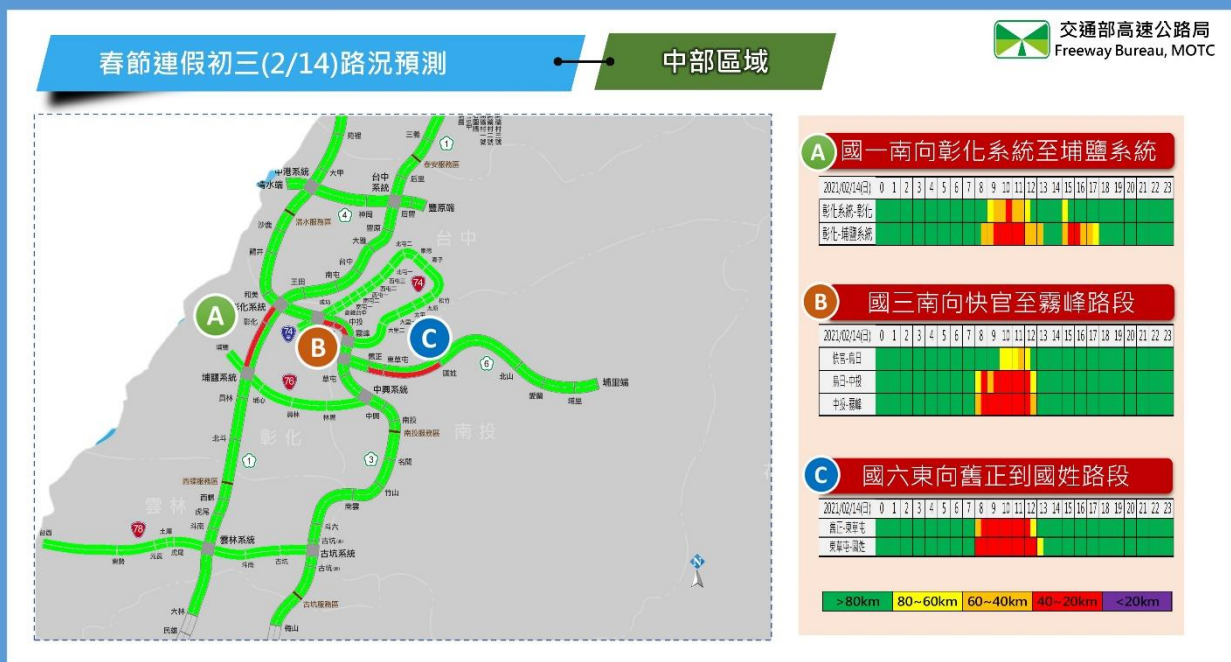




附圖 5：路況預報圖



春節初三北部路段南向路況預報圖



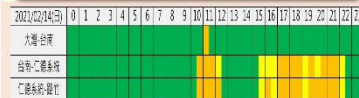
春節初三中部路段南向路況預報圖

春節連假初三(2/14)路況預測

南部區域



A 國一南向大灣至路竹



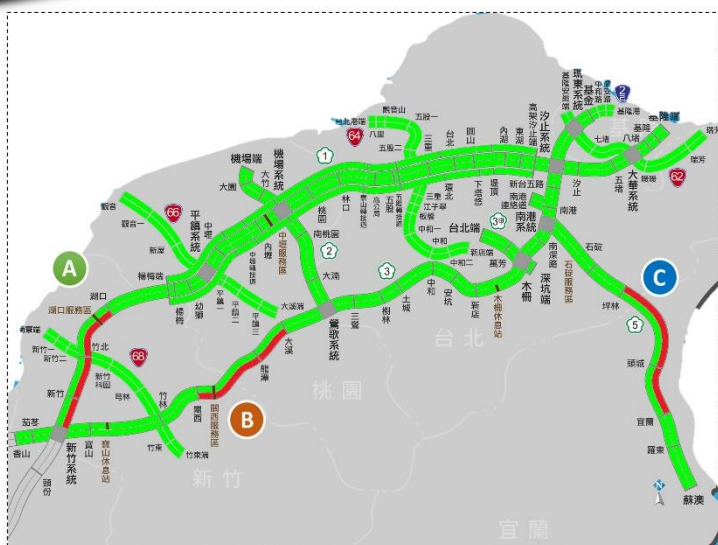
B 國十東向仁武到燕巢系統路段




春節初三南部路段南向路況預報圖

春節連假初三(2/14)路況預測

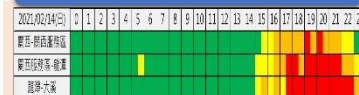
北部區域



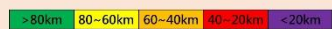
A 國一北向新竹系統至湖口路段



B 國三北向關西至大溪路段



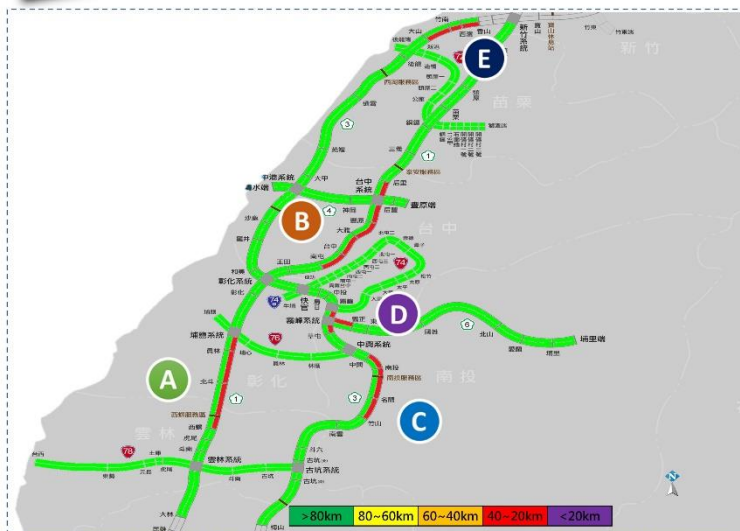
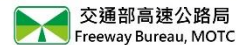
C 國五北向宜蘭至坪林路段



春節初三北部路段北向路況預報圖

春節連假初三(2/14)路況預測

中部區域

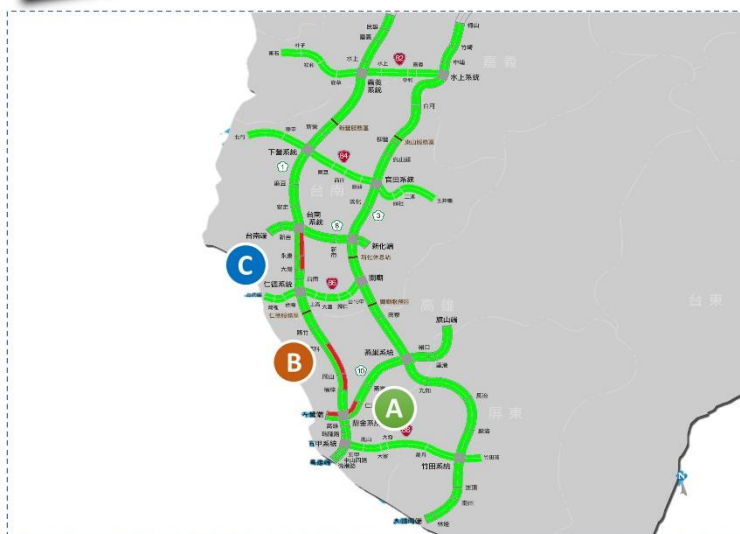
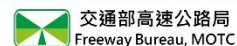


<b>A 國一北向西螺至埔鹽系統</b>
2021/02/14(日) 0 1 2 3 4 5 6 7 8 9 10 11 12 13 14 15 16 17 18 19 20 21 22 23
西螺-北斗
北斗-員林
員林-埔鹽系統
<b>B 國一北向南屯至后里路段</b>
2021/02/14(日) 0 1 2 3 4 5 6 7 8 9 10 11 12 13 14 15 16 17 18 19 20 21 22 23
南屯-台中
台中-大埔
大埔-後里
後里-台中系統
台中系統-后里
<b>C 國三北向竹山至中興路段</b>
2021/02/14(日) 0 1 2 3 4 5 6 7 8 9 10 11 12 13 14 15 16 17 18 19 20 21 22 23
竹山-名間
名間-南庄橋頭
南庄橋頭-中興
中興-竹山
<b>D 國三北向草屯至霧峰路段</b>
2021/02/14(日) 0 1 2 3 4 5 6 7 8 9 10 11 12 13 14 15 16 17 18 19 20 21 22 23
草屯-霧峰系統
霧峰系統-霧峰
<b>E 國三北向大山至香山路段</b>
2021/02/14(日) 0 1 2 3 4 5 6 7 8 9 10 11 12 13 14 15 16 17 18 19 20 21 22 23
大山-竹山
竹山-香山
香山-大山

春節初三中部路段北向路況預報圖

春節連假初三(2/14)路況預測

南部區域



<b>A 國十西向仁武至左營端路段</b>
2021/02/14(日) 0 1 2 3 4 5 6 7 8 9 10 11 12 13 14 15 16 17 18 19 20 21 22 23
仁武-左營系統
左營系統-左營
<b>B 國一北向南梓至高科路段</b>
2021/02/14(日) 0 1 2 3 4 5 6 7 8 9 10 11 12 13 14 15 16 17 18 19 20 21 22 23
楠梓-岡山
岡山-高科
<b>C 國一北向大灣至台南系統路段</b>
2021/02/14(日) 0 1 2 3 4 5 6 7 8 9 10 11 12 13 14 15 16 17 18 19 20 21 22 23
大灣-永康
永康-台南系統

春節初三南部路段北向路況預報圖



附圖 6：110 年春節連假初三國道疏導措施

# 110年 春節連續假期

## 國道交通疏導措施

2/14  
(初三)

### 收費措施

1. 單一費率：即打75折，無每日20公里優惠里程
2. ③新竹系統-燕巢系統，採單一費率再8折收費
3. 0-5時全國道暫停收費

### 匝道封閉

- 0-12時 南向 ⑤ 石碇及坪林入口  
0-24時 南向 ① 平鎮系統及埔鹽系統入口  
北向 ① 埔鹽系統入口、③ 西濱入口  
7-19時 北向 ① 虎尾及仁德入口  
雙向 ① 王田入口、③ 名間入口

### 高乘載管制

- 6-12時 南向 ⑤ 南港系統  
14-21時 北向 ⑤ 蘇澳、羅東、宜蘭及頭城  
13-18時 北向 ① 高雄端至湖口  
③ 九如至大溪路

### 開放路肩

1. 現有開放路肩措施照常實施
2. 110年2月10日至16日，每日增加開放路肩路段與時段供小型車行駛
3. ⑤宜蘭至頭城北向路段機動開放路肩，自35.3k至30.0k供大客車行駛至大型車攔查車道終點(29.5K)匯入頭城北向入口匝道

### 匝道儀控管制

針對11個重點路段實施精進式匝道儀控，詳情請參照高公局官網

### 國道重點壅塞路段與時段

#### ①南向

8-13時 楊梅-新竹系統  
15-19時 苗栗-豐原  
9-12時 彰化系統-埔鹽系統  
17-20時 下營系統-大灣

#### ①北向

10-12時 鼎金系統-高科  
10-12時 仁德系統-永康  
10-1時(翌日) 西螺-埔鹽系統  
10-18時 南屯-后里  
16-2時(翌日) 銅鑼-頭屋  
16-24時 新竹系統-湖口

#### ③南向

9-13時 土城-關西  
9-12時 快官-霧峰  
9-13時 草屯-名間

#### ③北向

16-21時 竹山-中興  
16-21時 草屯-霧峰  
14-21時 沙鹿-大甲  
16-1時(翌日) 大山-香山  
16-21時 關西-大溪

#### ⑤南向

6-15時 南港系統-坪林

#### ⑤北向

12-3時(翌日) 宜蘭-坪林

#### ⑩東向

9-12時 仁武至燕巢系統

#### ⑩西向

16-19時 仁武至左營

#### ⑥西向

16-19時 舊正-霧峰系統



交通部高速公路局 廣告