



圖 1 國 10 東向 17 公里發生 4 小客車追撞事故占用車道，造成後方回堵 8 公里



圖 2 國 3 南向中寮隧道 379 公里發生 2 小客車追撞事故占用車道，造成後方回堵 5 公里

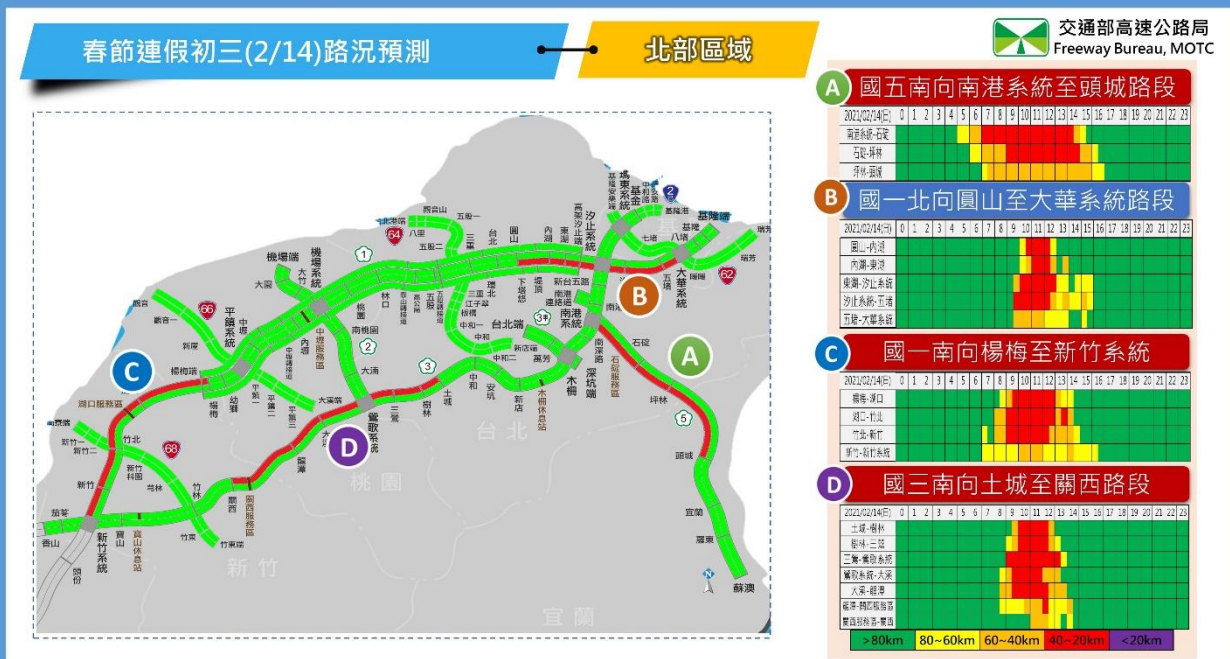
2021-02-14 11:26:21

國1 北 351K+990 岡山路段



圖 3 國 1 北向 352 公里發生 2 小客車追撞事故占用車道，造成後方回堵 10 公里

路況預報圖：



春節初三北部路段南向路況預報圖



春節初三中部路段南向路況預報圖

春節連假初三(2/14)路況預測

南部區域



A 國一南向大灣至路竹



B 國十東向仁武到燕巢系統路段



>80km 80~60km 60~40km 40~20km <20km


春節初三南部路段南向路況預報圖

春節連假初三(2/14)路況預測

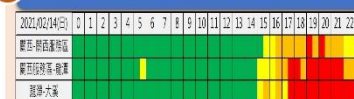
北部區域



A 國一北向新竹系統至湖口路段



B 國三北向關西至大溪路段



C 國五北向宜蘭至坪林路段

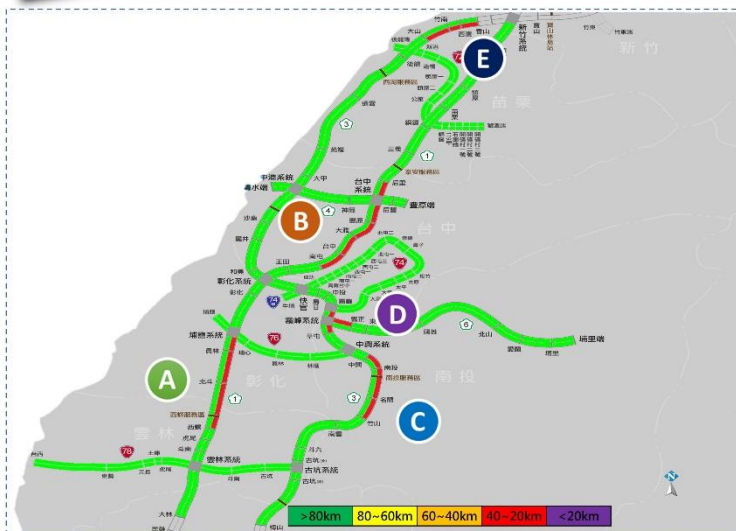


>80km 80~60km 60~40km 40~20km <20km

春節初三北部路段北向路況預報圖

春節連假初三(2/14)路況預測

中部區域



A	國一北向西螺至埔鹽系統
2021/02/14(日)	0 1 2 3 4 5 6 7 8 9 10 11 12 13 14 15 16 17 18 19 20 21 22 23
西螺-北斗	
北斗-員林	
員林-埔鹽系統	

B	國一北向南屯至后里路段
2021/02/14(日)	0 1 2 3 4 5 6 7 8 9 10 11 12 13 14 15 16 17 18 19 20 21 22 23
南屯-台中	
台中-大埔	
大埔-後里	
後里-台中系統	
台中系統-后里	

C	國三北向竹山至中興路段
2021/02/14(日)	0 1 2 3 4 5 6 7 8 9 10 11 12 13 14 15 16 17 18 19 20 21 22 23
竹山-名間	
名間-名間系統	
名間系統-中興	

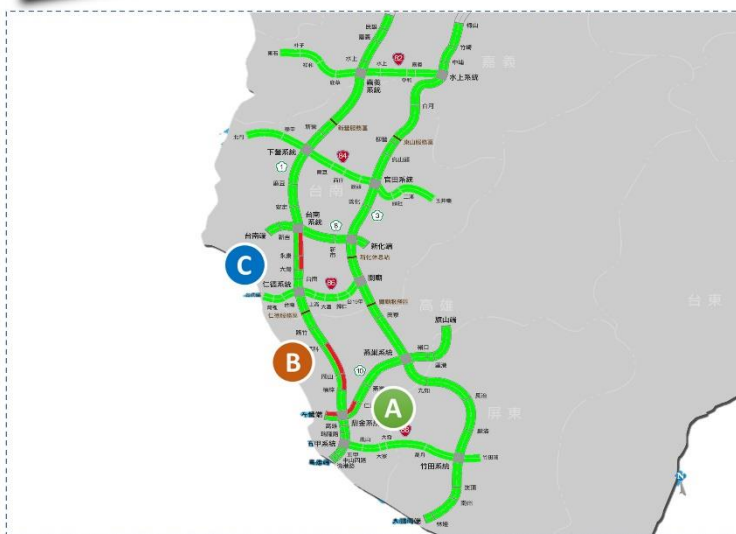
D	國三北向草屯至霧峰路段
2021/02/14(日)	0 1 2 3 4 5 6 7 8 9 10 11 12 13 14 15 16 17 18 19 20 21 22 23
草屯-霧峰系統	
霧峰系統-霧峰	

E	國三北向大山至香山路段
2021/02/14(日)	0 1 2 3 4 5 6 7 8 9 10 11 12 13 14 15 16 17 18 19 20 21 22 23
大山-竹山	
竹山-香山	
香山-香山	

春節初三中部路段北向路況預報圖

春節連假初三(2/14)路況預測

南部區域



A	國十西向仁武至左營端路段
2021/02/14(日)	0 1 2 3 4 5 6 7 8 9 10 11 12 13 14 15 16 17 18 19 20 21 22 23
仁武-左營系統	
左營系統-左營	

B	國一北向南梓至高科路段
2021/02/14(日)	0 1 2 3 4 5 6 7 8 9 10 11 12 13 14 15 16 17 18 19 20 21 22 23
楠梓-岡山	
岡山-高科	

C	國一北向大灣至台南系統路段
2021/02/14(日)	0 1 2 3 4 5 6 7 8 9 10 11 12 13 14 15 16 17 18 19 20 21 22 23
大灣-永康	
永康-台南系統	

春節初三南部路段北向路況預報圖