



圖 1 14 時 53 分國 3 北向 67 公里發生小車追撞佔用中線事故，造成後方回堵 5 公里



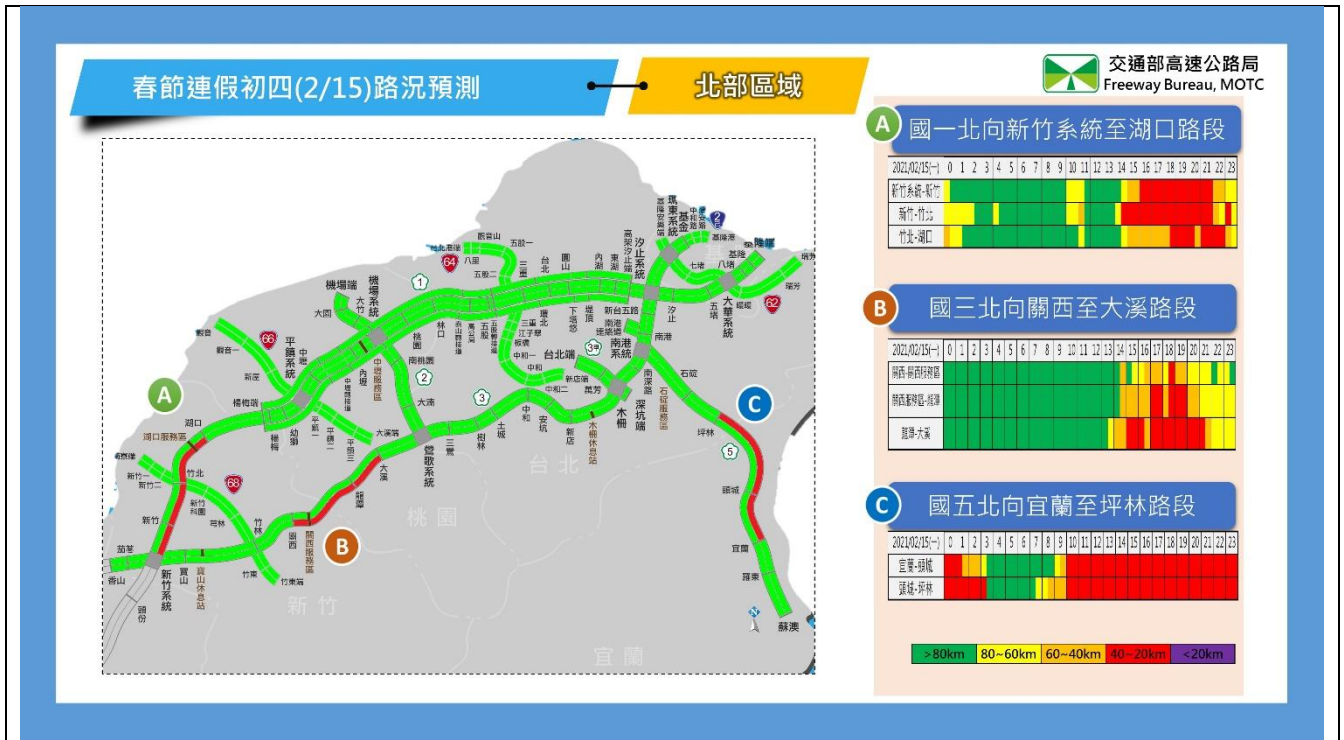
圖 2 15 時 28 分國 3 北向蘭潭隧道 293 公里發生 2 小客車追撞事故，造成後方回堵 2 公里

2021-02-14 15:46:41

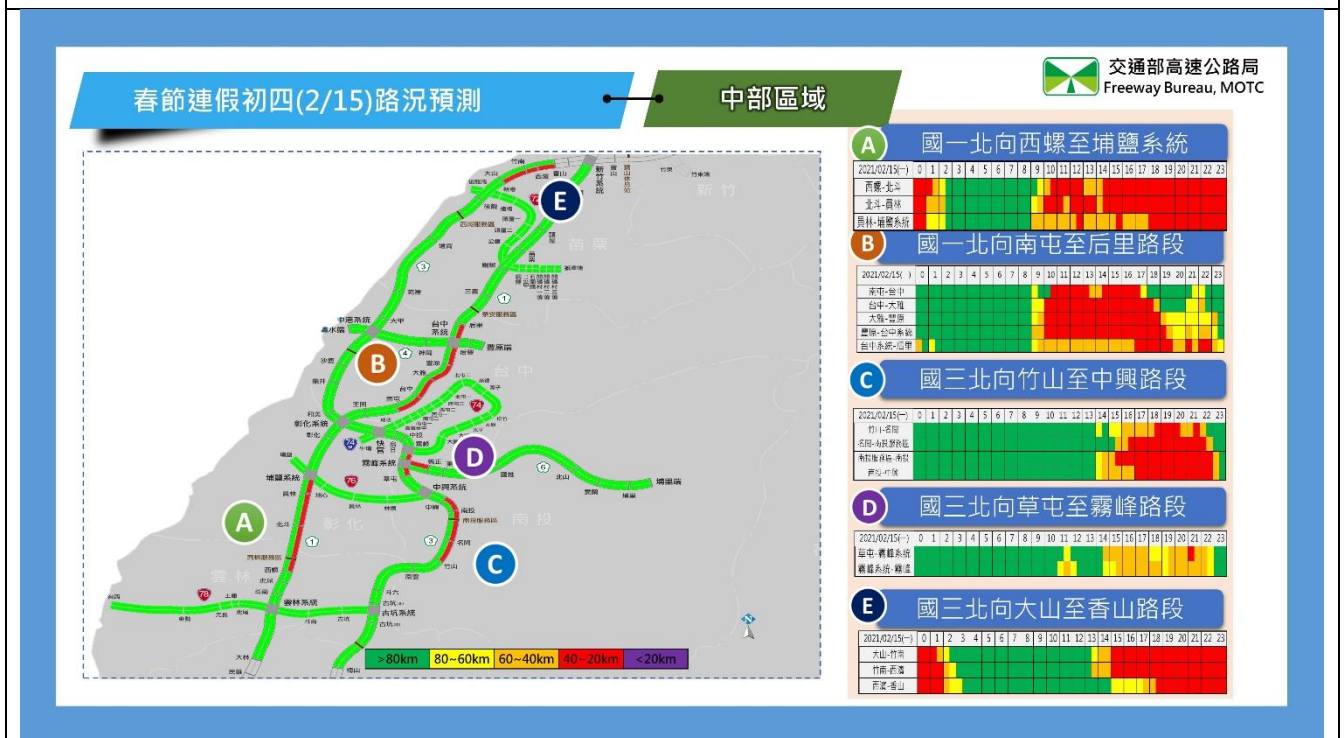


圖 3 15 時 44 分國 3 北向 294 公里發生 2 小客車追撞事故，造成後方回堵 3 公里

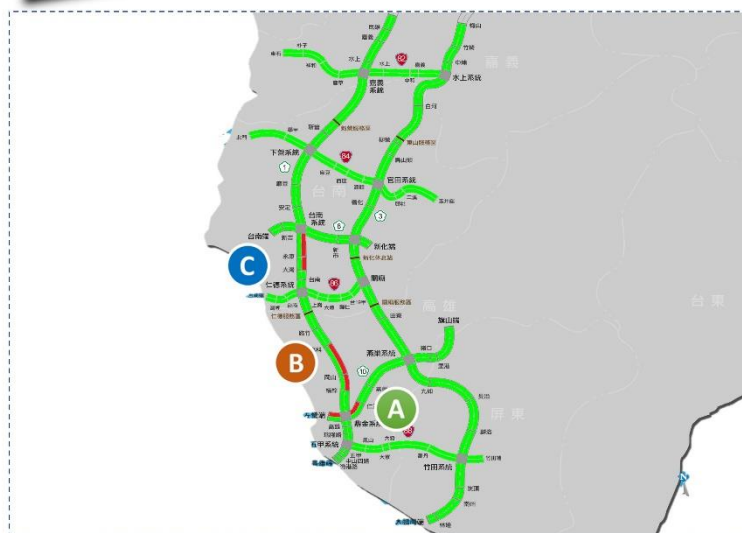
附圖 4-6：路況預報圖



春節初四北部路段北向路況預報圖



春節初四中部路段北向路況預報圖



A 國十西向仁武至左營端路段

2021/02/15(一)	0	1	2	3	4	5	6	7	8	9	10	11	12	13	14	15	16	17	18	19	20	21	22	23
仁武-左營系統																								
仁武-左營系統																								

B 國一北向楠梓至高科路段

2021/02/15(一)	0	1	2	3	4	5	6	7	8	9	10	11	12	13	14	15	16	17	18	19	20	21	22	23
楠梓-岡山																								
岡山-高科																								

C 國一北向大灣至台南系統路段

2021/02/15(一)	0	1	2	3	4	5	6	7	8	9	10	11	12	13	14	15	16	17	18	19	20	21	22	23
大灣-永康																								
永康-台南系統																								

>80km 80~60km 60~40km 40~20km <20km

春節初四南部路段北向路況預報圖

110年 春節連續假期

國道交通疏導措施

2/15
(初四)

收費措施

1. 單一費率：即打75折，無每日20公里優惠里程
2. ③ 新竹系統-燕巢系統，採單一費率再8折收費
3. 0-5時全國道暫停收費

匝道封閉

- 0-24時 北向 ① 埔鹽系統入口、③ 西濱入口
7-19時 北向 ① 虎尾及仁德入口
雙向 ① 王田入口、③ 名間入口

高乘載管制

- 14-21時 北向 ⑤ 蘇澳、羅東、宜蘭及頭城
13-18時 北向 ① 高雄端至湖口
③ 九如至大溪路段

開放路肩

1. 現有開放路肩措施照常實施
2. 110年2月10日至16日，每日增加開放路肩路段與時段供小型車行駛
3. ⑤ 宜蘭至頭城北向路段機動開放路肩，自35.3k至30.0k供大客車行駛至大型車攔查車道終點(29.5K)匯入頭城北向入口匝道

匝道儀控管制

針對11個重點路段實施精進式匝道儀控，詳情請參照高公局官網

國道重點壅塞路段與時段

① 北向

10-12時 鼎金系統-高科
10-12時 仁德系統-永康
10-23時 西螺-埔鹽系統
10-22時 南屯-后里
16-2時(翌日) 銅鑼-頭屋
15-23時 新竹系統-湖口

③ 北向

15-21時 竹山-中興
16-21時 草屯-霧峰
14-21時 沙鹿-大甲
16-1時(翌日) 大山-香山
16-21時 關西-大溪

⑤ 南向

10-3時(翌日) 宜蘭-坪林

⑥ 西向

16-19時 舊正-霧峰系統



交通部高速公路局 廣告

附圖 7 110 年春節連假初四國道疏導措施