

2021-03-01 08:38:39

國1 北 357K+890 楠梓交流道



圖 1 8 時 17 分國 1 南向 358 公里發生 2 小貨車追撞，造成後方回堵約 3 公里

2021-03-01 09:30:11

國1 南 355K+994 楠梓路段

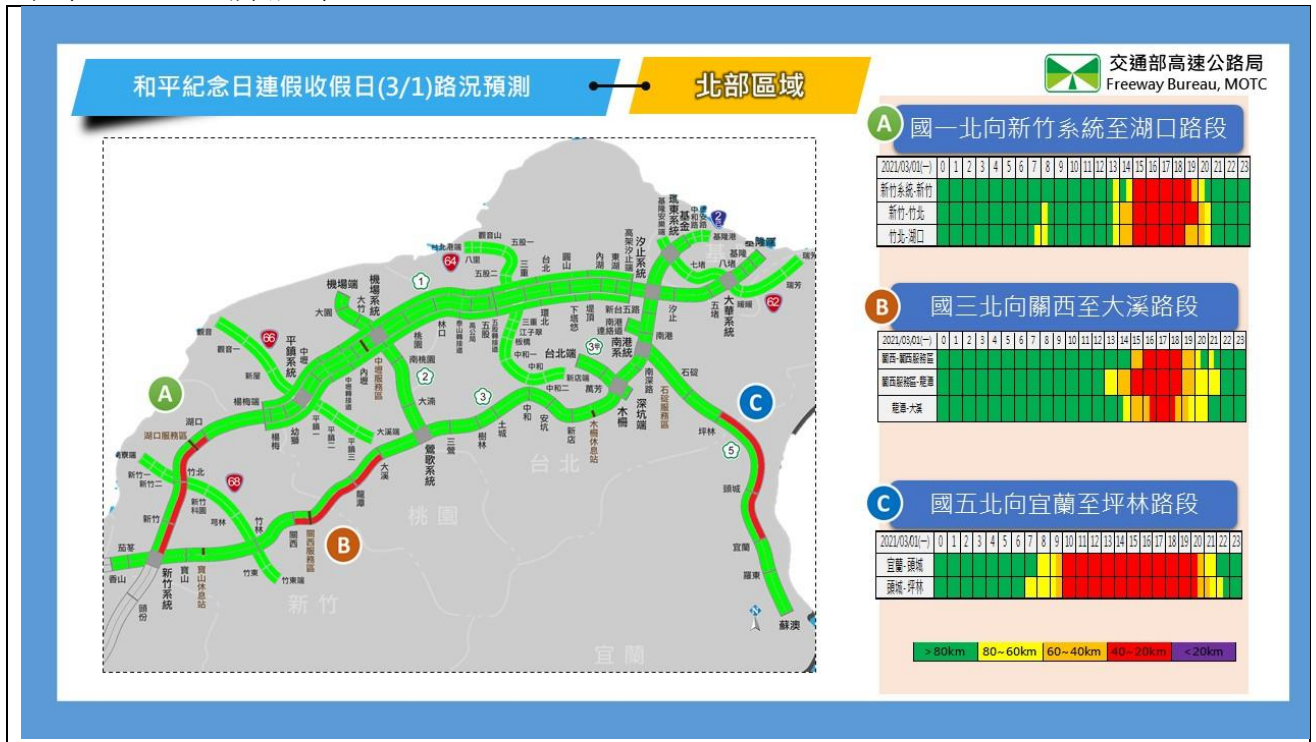


圖 2 9 時 27 分國 1 南向 356 公里發生 2 小客車追撞，造成後方回堵約 1 公里

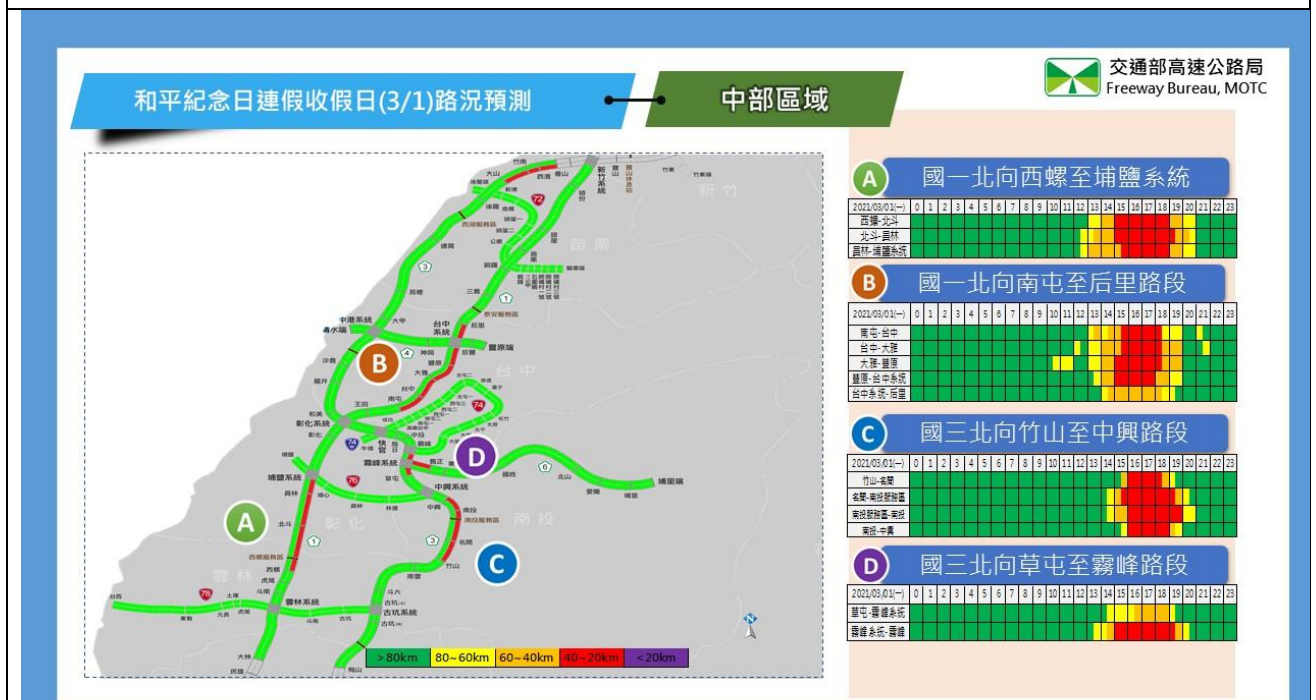


圖 3 11 時 06 分國 5 北向 32 公里發生 2 小客車外路肩追撞事故，影響後方車流

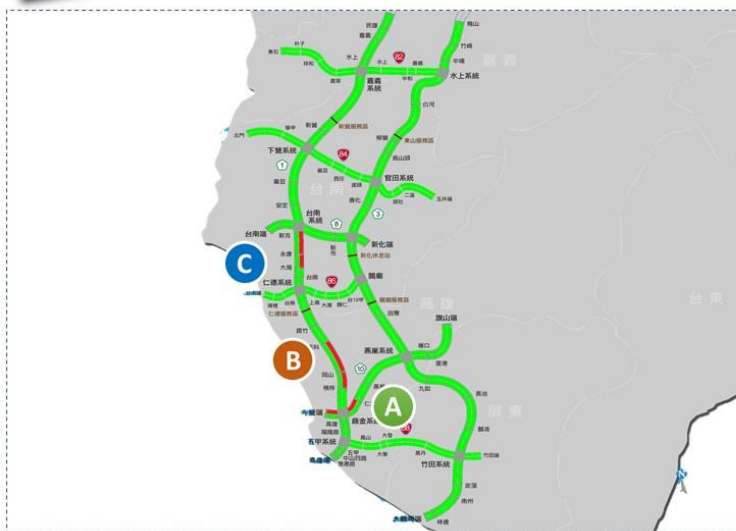
附圖 4：路況預報圖



和平收假日北部路段北向路況預報圖



和平收假日中部路段北向路況預報圖



A 國十西向仁武至左營端路段

2021/03/01(一)	0	1	2	3	4	5	6	7	8	9	10	11	12	13	14	15	16	17	18	19	20	21	22	23
仁武-左營																								
國十系統-左營																								

B 國一北向楠梓至高科路段

2021/03/01(一)	0	1	2	3	4	5	6	7	8	9	10	11	12	13	14	15	16	17	18	19	20	21	22	23
楠梓-岡山																								
國一-高科																								

C 國一北向大灣至台南系統路段

2021/03/01(一)	0	1	2	3	4	5	6	7	8	9	10	11	12	13	14	15	16	17	18	19	20	21	22	23
大灣-永康																								
永康-台南系統																								

> 80km 80~60km 60~40km 40~20km < 20km

和平收假日南部路段北向路況預報圖