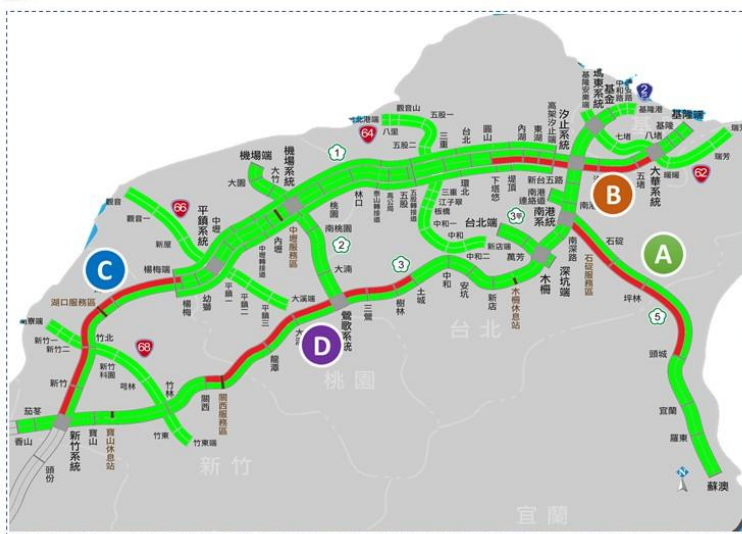


清明節連假前一日(4/1)路況預測

北部區域



交通部高速公路局  
Freeway Bureau, MOTC



**A 國一南向南港系統至頭城路段**

2022/04/01(四)	0	1	2	3	4	5	6	7	8	9	10	11	12	13	14	15	16	17	18	19	20	21	22	23
南港系統-南港																								
南港系統-南港																								
南港系統-南港																								

**B 國一北向圓山至大華系統路段**

2022/04/01(四)	0	1	2	3	4	5	6	7	8	9	10	11	12	13	14	15	16	17	18	19	20	21	22	23
圓山-內壢																								
內壢-大華																								
大華-汐止系統																								
汐止系統-五堵																								
五堵-大華系統																								

**C 國一南向楊梅至新竹系統**

2022/04/01(四)	0	1	2	3	4	5	6	7	8	9	10	11	12	13	14	15	16	17	18	19	20	21	22	23
楊梅-湖口																								
湖口-竹北																								
竹北-新竹																								
新竹-新竹系統																								

**D 國三南向土城至關西路段**

2022/04/01(四)	0	1	2	3	4	5	6	7	8	9	10	11	12	13	14	15	16	17	18	19	20	21	22	23
土城-關西																								
關西-三義																								
三義-關西系統																								
關西系統-大溪																								
大溪-關西																								
關西-關西系統																								

>80km 80~60km 60~40km 40~20km <20km

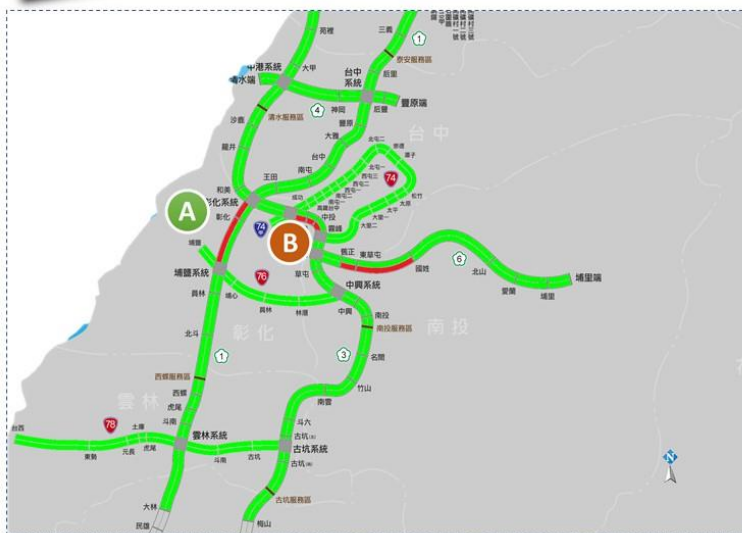
附圖 1：110 年清明節連續假期前 1 日路況預測(北區)

清明節連假前一日(4/1)路況預測

中部區域



交通部高速公路局  
Freeway Bureau, MOTC



**A 國一南向彰化系統至埔鹽系統**

2022/04/01(四)	0	1	2	3	4	5	6	7	8	9	10	11	12	13	14	15	16	17	18	19	20	21	22	23
彰化系統-彰化																								
彰化-埔鹽系統																								

**B 國三南向快官至霧峰路段**

2022/04/01(四)	0	1	2	3	4	5	6	7	8	9	10	11	12	13	14	15	16	17	18	19	20	21	22	23
快官-烏日																								
烏日-中壢																								
中壢-關西																								

>80km 80~60km 60~40km 40~20km <20km

附圖 2：110 年清明節連續假期前 1 日路況預測(中區)

清明節連假前一日(4/1)路況預測

南部區域



交通部高速公路局  
Freeway Bureau, MOTC



**A 國一南向大灣至路竹**

2021.04.01(四)	0	1	2	3	4	5	6	7	8	9	10	11	12	13	14	15	16	17	18	19	20	21	22	23
大灣-仁德																								
仁德-仁德系統																								
仁德系統-路竹																								

**B 國一北向鼎金系統到高科路段**

2021.04.01(四)	0	1	2	3	4	5	6	7	8	9	10	11	12	13	14	15	16	17	18	19	20	21	22	23
鼎金系統-楠梓																								
楠梓-岡山																								
岡山-高科																								

**C 國十西向仁武到左營端路段**

2021.04.01(四)	0	1	2	3	4	5	6	7	8	9	10	11	12	13	14	15	16	17	18	19	20	21	22	23
仁武-左營																								
左營-左營系統																								

**D 國十東向仁武到燕巢系統路段**

2021.04.01(四)	0	1	2	3	4	5	6	7	8	9	10	11	12	13	14	15	16	17	18	19	20	21	22	23
仁武-燕巢系統																								
燕巢系統-左營																								

>80km 80~60km 60~40km 40~20km <20km

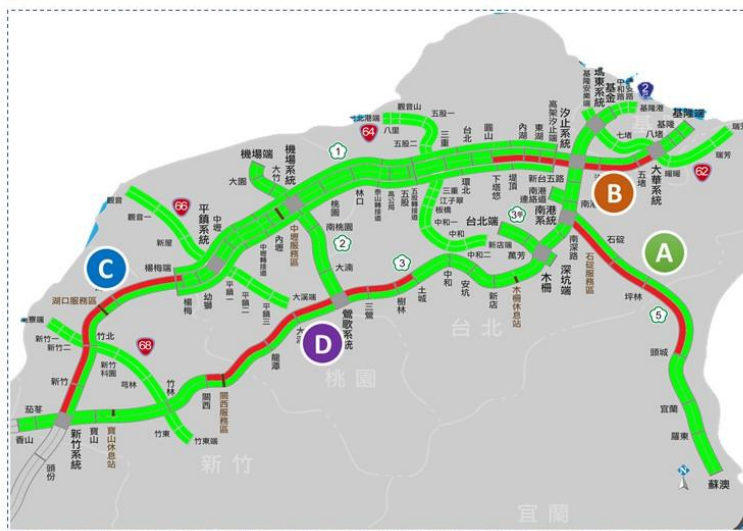
附圖 3：110 年清明節連續假期前 1 日路況預測(南區)

清明節連假首日(4/2)路況預測

北部區域



交通部高速公路局  
Freeway Bureau, MOTC



**A 國五南向南港系統至頭城路段**

2021.04.02(五)	0	1	2	3	4	5	6	7	8	9	10	11	12	13	14	15	16	17	18	19	20	21	22	23
南港系統-頭城																								
頭城-坪林																								
坪林-頭城																								

**B 國一北向圓山至大華系統路段**

2021.04.02(五)	0	1	2	3	4	5	6	7	8	9	10	11	12	13	14	15	16	17	18	19	20	21	22	23
圓山-內壢																								
內壢-大華系統																								
大華系統-土城																								

**C 國一南向楊梅至新竹系統**

2021.04.02(五)	0	1	2	3	4	5	6	7	8	9	10	11	12	13	14	15	16	17	18	19	20	21	22	23
楊梅-湖口																								
湖口-新竹系統																								
新竹系統-新竹																								

**D 國三南向土城至關西路段**

2021.04.02(五)	0	1	2	3	4	5	6	7	8	9	10	11	12	13	14	15	16	17	18	19	20	21	22	23
土城-關西																								
關西-關西系統																								
關西系統-關西																								

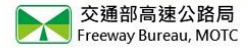
>80km 80~60km 60~40km 40~20km <20km

附圖 4：110 年清明節連續假期首日路況預測(北區)



清明節連假首日(4/2)路況預測

中部區域



A 國一南向彰化系統至埔鹽系統

2021/04/02(五)	0	1	2	3	4	5	6	7	8	9	10	11	12	13	14	15	16	17	18	19	20	21	22	23
彰化系統-彰化																								
彰化系統-埔鹽																								

B 國三南向快官至霧峰路段

2021/04/02(五)	0	1	2	3	4	5	6	7	8	9	10	11	12	13	14	15	16	17	18	19	20	21	22	23
伊勢-豐田																								
豐田-中壢																								

C 國六東向舊正到國姓路段

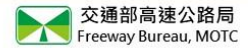
2021/04/02(五)	0	1	2	3	4	5	6	7	8	9	10	11	12	13	14	15	16	17	18	19	20	21	22	23
舊正-東壠																								
東壠-國姓																								

>80km 80~60km 60~40km 40~20km <20km

附圖 5：110 年清明節連續假期首日路況預測(中區)

清明連假首日(4/2)路況預測

南部區域



A 國一南向大灣至路竹

2021/04/02(五)	0	1	2	3	4	5	6	7	8	9	10	11	12	13	14	15	16	17	18	19	20	21	22	23
大灣-仁德																								
仁德-仁德系統																								

B 國十東向仁武到燕巢系統路段

2021/04/02(五)	0	1	2	3	4	5	6	7	8	9	10	11	12	13	14	15	16	17	18	19	20	21	22	23
仁武-燕巢																								
燕巢-燕巢系統																								

>80km 80~60km 60~40km 40~20km <20km

附圖 6：110 年清明節連續假期首日路況預測(南區)

清明節連假第2日(4/3)路況預測

北部區域



交通部高速公路局  
Freeway Bureau, MOTC



**A 國五南向南港系統至頭城路段**

2021.04.03(六)	0	1	2	3	4	5	6	7	8	9	10	11	12	13	14	15	16	17	18	19	20	21	22	23
基隆-南港																								
南港-頭城																								

**B 國一北向圓山至大華系統路段**

2021.04.03(六)	0	1	2	3	4	5	6	7	8	9	10	11	12	13	14	15	16	17	18	19	20	21	22	23
圓山-內壢																								
內壢-大華																								
大華-頭城																								

**C 國一南向楊梅至新竹系統**

2021.04.03(六)	0	1	2	3	4	5	6	7	8	9	10	11	12	13	14	15	16	17	18	19	20	21	22	23
楊梅-頭城																								
頭城-竹北																								
竹北-新竹																								

**D 國三南向土城至關西路段**

2021.04.03(六)	0	1	2	3	4	5	6	7	8	9	10	11	12	13	14	15	16	17	18	19	20	21	22	23
土城-關西																								
關西-土城																								
土城-關西																								

>80km 80~60km 60~40km 40~20km <20km

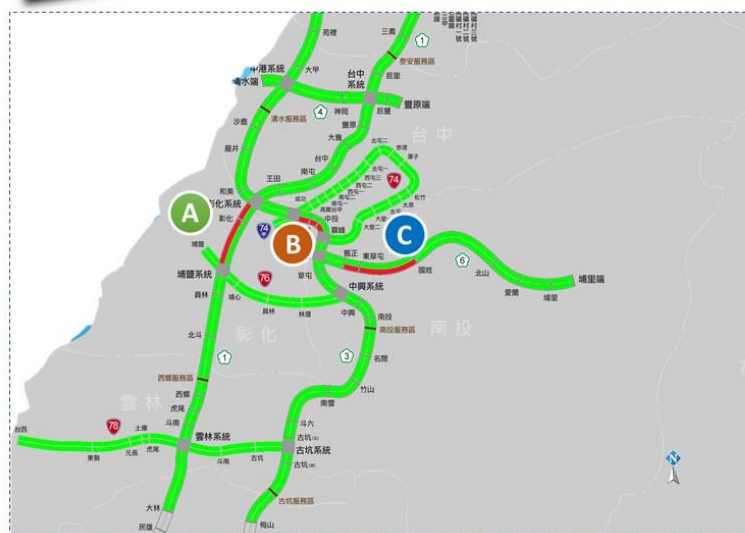
附圖 7：110 年清明節連續假期第 2 日路況預測(北區)

清明節連假第2日(4/3)路況預測

中部區域



交通部高速公路局  
Freeway Bureau, MOTC



**A 國一南向彰化系統至埔鹽系統**

2021.04.03(六)	0	1	2	3	4	5	6	7	8	9	10	11	12	13	14	15	16	17	18	19	20	21	22	23
彰化系統-彰化																								
彰化-埔鹽系統																								

**B 國三南向快官至霧峰路段**

2021.04.03(六)	0	1	2	3	4	5	6	7	8	9	10	11	12	13	14	15	16	17	18	19	20	21	22	23
快官-霧峰																								
霧峰-快官																								

**C 國六東向善正到國姓路段**

2021.04.03(六)	0	1	2	3	4	5	6	7	8	9	10	11	12	13	14	15	16	17	18	19	20	21	22	23
善正-國姓																								
國姓-善正																								

>80km 80~60km 60~40km 40~20km <20km

附圖 8：110 年清明節連續假期第 2 日路況預測(中區)



清明節連假第2日(4/3)路況預測

南部區域



交通部高速公路局  
Freeway Bureau, MOTC



A 國一南向大灣至路竹

2021/04/03(六)	0	1	2	3	4	5	6	7	8	9	10	11	12	13	14	15	16	17	18	19	20	21	22	23
大灣-仁德																								
仁德-仁德系統																								
仁德系統-路竹																								

B 國十東向仁武到燕巢系統路段

2021/04/03(六)	0	1	2	3	4	5	6	7	8	9	10	11	12	13	14	15	16	17	18	19	20	21	22	23
仁武-燕巢																								
燕巢-燕巢系統																								

>80km 80~60km 60~40km 40~20km <20km

附圖 9：110 年清明節連續假期第 2 日路況預測(南區)

清明節連假第3日(4/4)路況預測

北部區域



交通部高速公路局  
Freeway Bureau, MOTC



A 國一北向新竹系統至湖口路段

2021/04/04(日)	0	1	2	3	4	5	6	7	8	9	10	11	12	13	14	15	16	17	18	19	20	21	22	23
新竹系統-新竹																								
新竹-竹北																								
竹北-湖口																								

B 國三北向關西至大溪路段

2021/04/04(日)	0	1	2	3	4	5	6	7	8	9	10	11	12	13	14	15	16	17	18	19	20	21	22	23
關西-關西系統																								
關西系統-大溪																								

C 國五北向宜蘭至坪林路段

2021/04/04(日)	0	1	2	3	4	5	6	7	8	9	10	11	12	13	14	15	16	17	18	19	20	21	22	23
宜蘭-坪林																								
坪林-坪林系統																								

>80km 80~60km 60~40km 40~20km <20km

附圖 10：110 年清明節連續假期第 3 日路況預測(北區)

清明節連假第3日(4/4)路況預測

中部區域



交通部高速公路局  
Freeway Bureau, MOTC



A 國一北向西螺至埔鹽系統

2021/04/04日	0	1	2	3	4	5	6	7	8	9	10	11	12	13	14	15	16	17	18	19	20	21	22	23
西螺-北斗																								
北斗-員林																								
員林-埔鹽系統																								

B 國一北向南屯至后里路段

2021/04/04日	0	1	2	3	4	5	6	7	8	9	10	11	12	13	14	15	16	17	18	19	20	21	22	23
南屯-台中																								
台中-大雅																								
大雅-豐原																								
豐原-台中系統																								
台中系統-后里																								

C 國三北向竹山至中興路段

2021/04/04日	0	1	2	3	4	5	6	7	8	9	10	11	12	13	14	15	16	17	18	19	20	21	22	23
竹山-名間																								
名間-南投縣道																								
南投縣道-南投																								
南投-中興																								

D 國三北向草屯至霧峰路段

2021/04/04日	0	1	2	3	4	5	6	7	8	9	10	11	12	13	14	15	16	17	18	19	20	21	22	23
草屯-霧峰系統																								
霧峰系統-霧峰																								

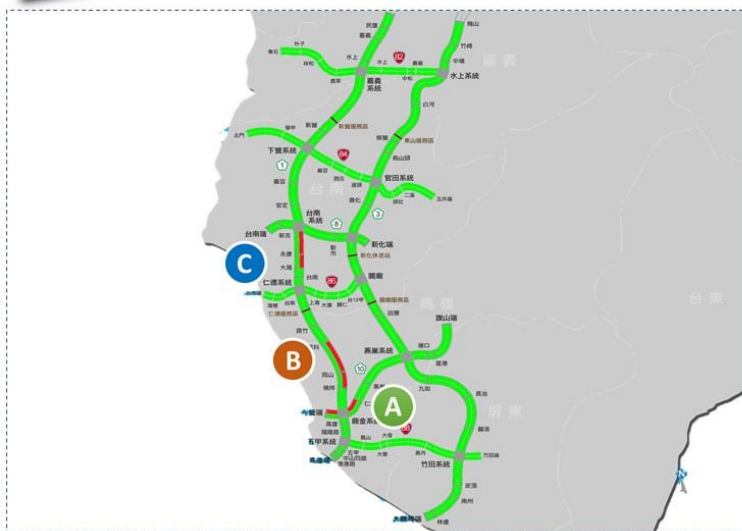
附圖 11：110 年清明節連續假期第 3 日路況預測(中區)

清明節連假第3日(4/4)路況預測

南部區域



交通部高速公路局  
Freeway Bureau, MOTC



A 國十西向仁武至左營端路段

2021/04/04日	0	1	2	3	4	5	6	7	8	9	10	11	12	13	14	15	16	17	18	19	20	21	22	23
仁武-橋南系統																								
橋南系統-左營																								

B 國一北向楠梓至高科路段

2021/04/04日	0	1	2	3	4	5	6	7	8	9	10	11	12	13	14	15	16	17	18	19	20	21	22	23
楠梓-岡山																								
岡山-高科																								

C 國一北向大灣至台南系統路段

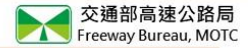
2021/04/04日	0	1	2	3	4	5	6	7	8	9	10	11	12	13	14	15	16	17	18	19	20	21	22	23
大灣-永康																								
永康-台南系統																								

附圖 12：110 年清明節連續假期第 3 日路況預測(南區)



清明節連假收假日(4/5)路況預測

北部區域



A 國一北向新竹系統至湖口路段

2021.04.05(-)	0	1	2	3	4	5	6	7	8	9	10	11	12	13	14	15	16	17	18	19	20	21	22	23
新竹系統-新竹																								
新竹-竹北																								
竹北-湖口																								

B 國三北向關西至大溪路段

2021.04.05(-)	0	1	2	3	4	5	6	7	8	9	10	11	12	13	14	15	16	17	18	19	20	21	22	23
關西-關西服務區																								
關西服務區-龍潭																								
龍潭-大溪																								

C 國五北向宜蘭至坪林路段

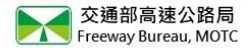
2021.04.05(-)	0	1	2	3	4	5	6	7	8	9	10	11	12	13	14	15	16	17	18	19	20	21	22	23
宜蘭-漢城																								
漢城-坪林																								



附圖 13：110 年清明節連續假期收假日路況預測(北區)

清明節連假收假日(4/5)路況預測

中部區域



A 國一北向西螺至埔鹽系統

2021.04.05(-)	0	1	2	3	4	5	6	7	8	9	10	11	12	13	14	15	16	17	18	19	20	21	22	23
西螺-北斗																								
北斗-黃林																								
黃林-埔鹽系統																								

B 國一北向南屯至后里路段

2021.04.05(-)	0	1	2	3	4	5	6	7	8	9	10	11	12	13	14	15	16	17	18	19	20	21	22	23
南屯-台中																								
台中-大雅																								
大雅-后里																								
后里-台中系統																								
台中系統-后里																								

C 國三北向竹山至中興路段

2021.04.05(-)	0	1	2	3	4	5	6	7	8	9	10	11	12	13	14	15	16	17	18	19	20	21	22	23
竹山-名間																								
名間-東山服務區																								
東山服務區-東投																								
東投-中興																								

D 國三北向草屯至霧峰路段

2021.04.05(-)	0	1	2	3	4	5	6	7	8	9	10	11	12	13	14	15	16	17	18	19	20	21	22	23
草屯-霧峰系統																								
霧峰系統-霧峰																								

附圖 14：110 年清明節連續假期收假日路況預測(中區)



附圖 15：110 年清明節連續假期收假日路況預測(南區)



附圖 16：110 年清明節連假國道匝道封閉措施