

附圖 1 10/09 國 3 南向 52.4 公里處 2 小客車追撞佔用外側車道



附圖 2 10/09 國 1 南向 312.5 公里處 3 小客車追撞佔用內側車道



附圖 3 10/09 國 1 南向 94.6 公里處 2 小客車追撞佔用內側車道



附圖 4：路況預報圖




國慶日第 2 日北部路段南向路況預報圖




國慶日第 2 日北部路段北向路況預報圖

北區 中區 南區



國慶日第2日中部路段南向路況預報圖

北區 中區 南區



國慶日第2日中部路段北向路況預報圖


10/10路況預報-南部區域

北區 中區 南區



高速公路 1968

10:00



國慶日第2日南部路段南向路況預報圖


10/10路況預報-南部區域

北區 中區 南區



高速公路 1968

19:00



國慶日第2日南部路段北向路況預報圖

110年 國慶日連續假期 國道交通疏導措施

10/10
(日)

收費措施

1. 單一費率
2. ③「新竹系統至燕巢系統」採單一費率再8折收費
3. 0-5時全國道暫停收費

匝道封閉

- 0-12時 南向 ⑤ 石碇、坪林入口
0-24時 雙向 ① 埔鹽系統入口
0-24時 北向 ③ 西濱入口
7-19時 北向 ① 虎尾入口

高乘載管制

- 06-12時 南向 ⑤ 南港系統
14-21時 北向 ⑤ 蘇澳、羅東、宜蘭及頭城入口

開放路肩

1. 現有開放路肩措施照常實施
2. 每日增加開放路肩路段與時段供小型車行駛
3. ⑤ 宜蘭至頭城北向路段機動開放路肩供大客車行駛

匝道儀控管制

視高速公路主線交通狀況採取嚴格管制及針對重點路段實施精進式匝道儀控

國道重點壅塞路段與時段

① 南向

8-12時楊梅-新竹(5倍)
9-13時彰化系統-埔鹽系統(3倍)

① 北向

10-12時圓山-大華系統(4倍)
16-23時新竹系統-湖口(4倍)
15-21時南屯-后里(4倍)
14-23時西螺-埔鹽系統(4倍)

③ 南向

8-12時土城-關西(4倍)
10-13時快官-霧峰(4倍)

③ 北向

16-20時關西-大溪(4倍)
16-21時大山-香山(4倍)
16-20時草屯-霧峰(3倍)
16-20時竹山-中興(3倍)

⑤ 南向

6-16時南港系統-頭城(5倍)

⑤ 北向

12-24時宜蘭-坪林(7倍)

⑥ 西向

16-20時舊正-霧峰系統(3倍)

