

附圖 1：國 1 南向 198.7 公里處發生 3 輛小客車追撞事故，占用內線車道




附圖 2：國 1 大灣北向入口發生 2 輛小客車追撞事故，占用入口匝道





111年春節連續假期 國道交通疏導措施

2/1 初一


收費措施

- 單一費率
- 「 新竹系統-燕巢系統」採單一費率再8折收費
- 0-5時暫停收費

匝道封閉

- 0-12時，封閉  平鎮系統、埔鹽系統及  石碇、坪林南向入口

開放路肩

- 現有開放路肩措施照常實施
- 每日增加開放路肩路段與時段
-  宜蘭至頭城北向路段機動開放路肩供大客車行駛

匝道儀控

- 視高速公路主線交通狀況採取嚴格管制及針對重點路段實施精進式匝道儀控

國道重點壅塞路段與時段

南向

8-17時

楊梅—新竹

9-16時

彰化系統—埔鹽系統

南向

9-17時

土城—關西

10-13時

快官—霧峰

南向

5-18時

南港系統—頭城

北向

10-12時

圓山—大華系統

北向

16-18時

草屯—霧峰

北向

17-23時

宜蘭—坪林



交通部高速公路局
Freeway Bureau, MOTC

廣告

2/1路況預報-北部區域

高速公路 1968

北區

中區

南區

10:00

> 80 kph	80~60 kph	60~40 kph	40~20 kph	< 20 kph	無資料																			
國5南向南港系統至頭城路段																								
0	1	2	3	4	5	6	7	8	9	10	11	12	13	14	15	16	17	18	19	20	21	22	23	
南港系統-石碇																								
石碇-坪林交流道專用道																								
坪林交流道專用道-頭城																								
國1北向圓山至大華系統路段																								
0	1	2	3	4	5	6	7	8	9	10	11	12	13	14	15	16	17	18	19	20	21	22	23	
圓山-內湖																								
內湖-黃埔																								
黃埔-汐止系統																								
汐止系統-五堵																								
五堵-大華系統																								
國1南向楊梅至新竹																								
0	1	2	3	4	5	6	7	8	9	10	11	12	13	14	15	16	17	18	19	20	21	22	23	
楊梅-笨港橋樑溝																								
笨港橋樑溝-湖口																								
湖口-竹北																								
竹北-新竹																								
國3南向土城至關西																								
0	1	2	3	4	5	6	7	8	9	10	11	12	13	14	15	16	17	18	19	20	21	22	23	
土城-樹林																								
樹林-三寶壠																								
三寶壠-觀音系統																								
觀音系統-大溪																								
大溪-龍潭																								
龍潭-新屋																								
新屋-關西服務區																								
關西服務區-關西																								

春節連假初一中部路段南向路況預報圖

高速公路 1968

北區

中區

南區


10:00

春節連假初一北部路段南向路況預報圖

春節連假初一中部路段南向路況預報圖

2/1路況預報-南部區域


北區 中區 南區



春節連假初一南部路段南向路況預報圖

2/1路況預報-北部區域

北區 中區 南區



春節連假初一北部路段北向路況預報圖

2/1路況預報-中部區域

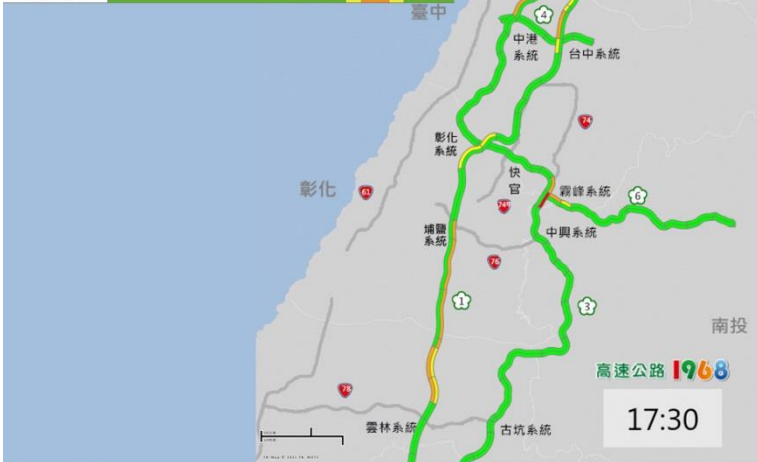
北區 中區 南區

國3北向大山至香山路段

	0	1	2	3	4	5	6	7	8	9	10	11	12	13	14	15	16	17	18	19	20	21	22	23
大山-竹圍																								
竹圍-西濱																								
西濱-香山																								

國6西向舊正至霧峰系統

	0	1	2	3	4	5	6	7	8	9	10	11	12	13	14	15	16	17	18	19	20	21	22	23
舊正-霧峰系統																								



國1北向西螺至埔鹽系統

	0	1	2	3	4	5	6	7	8	9	10	11	12	13	14	15	16	17	18	19	20	21	22	23
西螺-尖山																								
北山-員林																								
員林-埔鹽系統																								

國1北向南屯至后里路段

	0	1	2	3	4	5	6	7	8	9	10	11	12	13	14	15	16	17	18	19	20	21	22	23
南屯-台中																								
台中-大雅																								
大雅-豐原																								
豐原-台中系統																								
台中系統-后里																								

國3北向竹山至中興路段

	0	1	2	3	4	5	6	7	8	9	10	11	12	13	14	15	16	17	18	19	20	21	22	23
竹山-名間																								
名間-東段系統																								
東段系統-東段																								
東段-中興																								

國3北向草屯至霧峰路段

	0	1	2	3	4	5	6	7	8	9	10	11	12	13	14	15	16	17	18	19	20	21	22	23
草屯-霧峰系統																								
霧峰系統-霧峰																								

國3北向沙鹿至大甲路段

	0	1	2	3	4	5	6	7	8	9	10	11	12	13	14	15	16	17	18	19	20	21	22	23
沙鹿-潭子系統																								
潭子系統-中港系統																								
中港系統-大甲																								

春節連假初一中部路段北向路況預報圖

2/1路況預報-南部區域

北區 中區 南區



國1北向鼎金系統至高科路段

	0	1	2	3	4	5	6	7	8	9	10	11	12	13	14	15	16	17	18	19	20	21	22	23
鼎金系統-橋樑																								
橋樑-岡山																								
岡山-高橋																								

國1北向大灣至台南系統路段

	0	1	2	3	4	5	6	7	8	9	10	11	12	13	14	15	16	17	18	19	20	21	22	23
大灣-永康																								
永康-台南系統																								

國10西向仁武至左營端路段

	0	1	2	3	4	5	6	7	8	9	10	11	12	13	14	15	16	17	18	19	20	21	22	23
仁武-鼎金系統																								
鼎金系統-左營端																								

春節連假初一南部路段北向路況預報圖