

附圖 1：疏導措施



# 112年春節連續假期 國道交通疏導措施

1/23 初二



匝道封閉

南向入口

0-12時  
① 平鎮系統、埔鹽系統  
5-12時  
⑤ 石碇及坪林

收費措施

- 單一費率
- 差別費率－③ 新竹系統-燕巢系統單一費率再8折收費
- 0-5時暫停收費

開放路肩

增開 ① 南向楊梅-新竹、北向西螺-員林及  
③ 南向大溪-關西、北向香山-新竹系統等易壅塞路段路肩，合計36處

替代道路

- ⑤ 頭城往坪林地區，建議改走 ⑨
- ① ③ 新竹往返台南地區，建議改走 ⑥①
- ⑥ 台中往返南投地區，建議改走 ⑥③
- ③ 霧峰往返 ① 台中系統、③ 中港系統，建議改走 ⑦④ ④

## 國道重點壅塞路段與時段

<div>① 南向 6-14時 楊梅-新竹 7-12時 彰化系統-埔鹽系統 北向 15-21時 西螺-埔鹽系統 9-13時 南屯-后里 15-22時 苗栗-湖口 10-13時 圓山-大華系統</div>	<div>③ 南向 7-13時 土城-關西 8-12時 快官-霧峰 北向 15-21時 竹山-中興 草屯-霧峰 15-22時 大山-香山 16-20時 關西-大溪</div>	<div>⑤ 南向 6-16時 南港系統-頭城 北向 11-24時 宜蘭-坪林</div>	<div>⑥ 西向 16-19時 舊正-霧峰系統</div>
---	---	---	--



 Very Miss Rabbit  
© CHIEN CHIEN

假期間將視各交流道行車狀況實施匝道儀控管制並機動調整

 交通部高速公路局  
Freeway Bureau, MOTC

廣告

附圖 2：路況預報圖

# 1/23路況預報-北部區域

北區 中區 南區

高速公路 1968

10:00



> 80 kph 80~60 kph 60~40 kph 40~20 kph < 20 kph 無資料

## 國5南向南港系統至頭城路段

	0	1	2	3	4	5	6	7	8	9	10	11	12	13	14	15	16	17	18	19	20	21	22	23
南港系統-石碇																								
石碇-坪林交流專用道																								
坪林交流專用道-頭城																								

## 國1北向圓山至大華系統路段

	0	1	2	3	4	5	6	7	8	9	10	11	12	13	14	15	16	17	18	19	20	21	22	23
圓山-內壢																								
內壢-廣福																								
廣福-汐止系統																								
汐止系統-五堵																								
五堵-大華系統																								

## 國1南向楊梅至新竹

	0	1	2	3	4	5	6	7	8	9	10	11	12	13	14	15	16	17	18	19	20	21	22	23
楊梅-苑裡增設橋																								
苑裡增設橋-湖口																								
湖口-竹北																								
竹北-新竹																								

## 國3南向土城至關西

	0	1	2	3	4	5	6	7	8	9	10	11	12	13	14	15	16	17	18	19	20	21	22	23
土城-樹林																								
樹林-三鶯																								
三鶯-鶯歌系統																								
鶯歌系統-六張																								
六張-楊厝																								
楊厝-龍潭																								
龍潭-龍岡系統																								
龍岡系統-關西																								

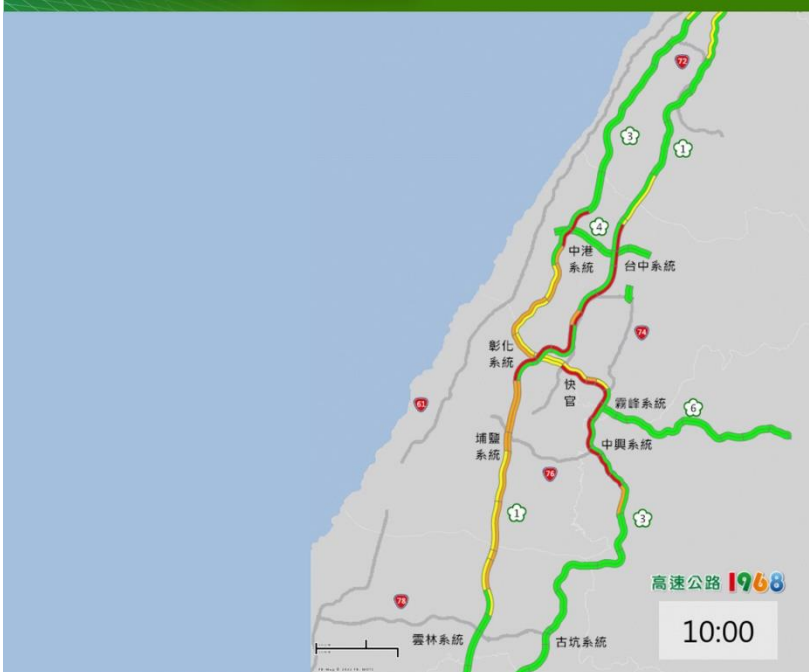
春節連假初二北部路段南向路況預報圖

# 1/23路況預報-中部區域

北區 中區 南區

高速公路 1968

10:00



> 80 kph 80~60 kph 60~40 kph 40~20 kph < 20 kph 無資料

## 國1南向彰化系統至埔鹽系統

	0	1	2	3	4	5	6	7	8	9	10	11	12	13	14	15	16	17	18	19	20	21	22	23
彰化系統-彰化																								
彰化-埔鹽系統																								

## 國3南向快官至霧峰系統

	0	1	2	3	4	5	6	7	8	9	10	11	12	13	14	15	16	17	18	19	20	21	22	23
快官-烏日																								
烏日-中投																								
中投-霧峰																								
霧峰-霧峰系統																								

## 國3南向草屯至名間路段

	0	1	2	3	4	5	6	7	8	9	10	11	12	13	14	15	16	17	18	19	20	21	22	23
草屯-中興系統																								
中興系統-中興																								
中興-東投																								
東投-東投系統																								
東投系統-名間																								

春節連假初二中部路段南向路況預報圖

# 1/23路況預報-南部區域


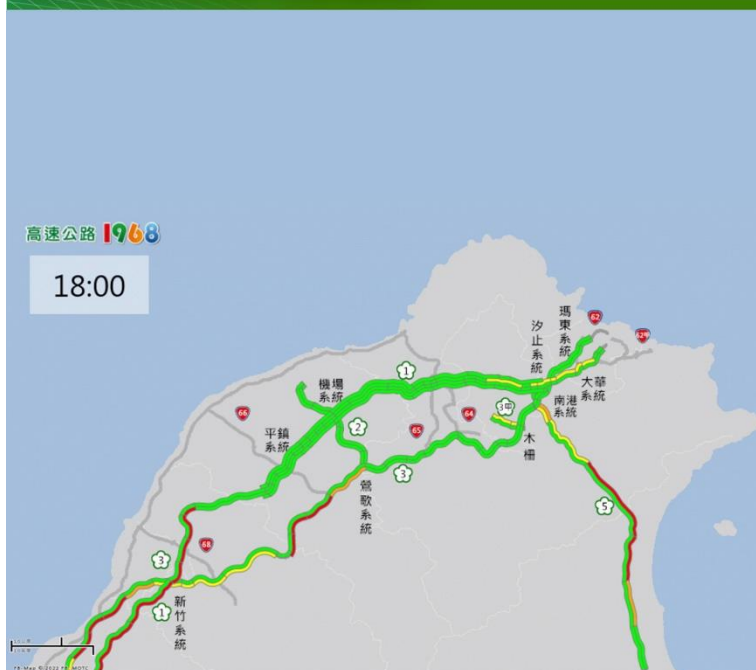
北區 中區 南區



春節連假初二南部路段南向路況預報圖

# 1/23路況預報-北部區域

北區 中區 南區



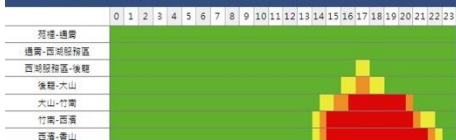
春節連假初二北部路段北向路況預報圖




# 1/23路況預報-中部區域

北區 中區 南區

## 國3北向大山至香山路段




## 國6西向舊正至霧峰系統



> 80 kph 80~60 kph 60~40 kph 40~20 kph < 20 kph 無資料


## 國1北向西螺至埔鹽系統




## 國1北向南屯至后里路段



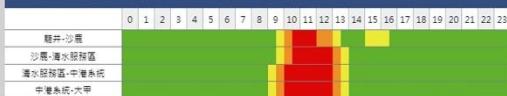
## 國3北向竹山至中興路段



## 國3北向草屯至霧峰路段



## 國3北向龍井至大甲路段



春節連假初二中部路段北向路況預報圖

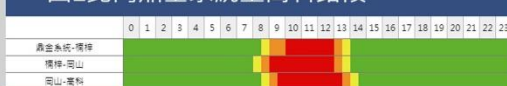
# 1/23路況預報-南部區域

北區 中區 南區

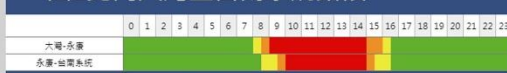


> 80 kph 80~60 kph 60~40 kph 40~20 kph < 20 kph 無資料

## 國1北向鼎金系統至高科路段



## 國1北向大灣至台南系統路段



## 國10西向仁武至左營端路段



春節連假初二南部路段北向路況預報圖