

附圖 1：下午 13 時 40 分於國 5 北向 3.3 公里處發生 2 輛小客車追撞事故



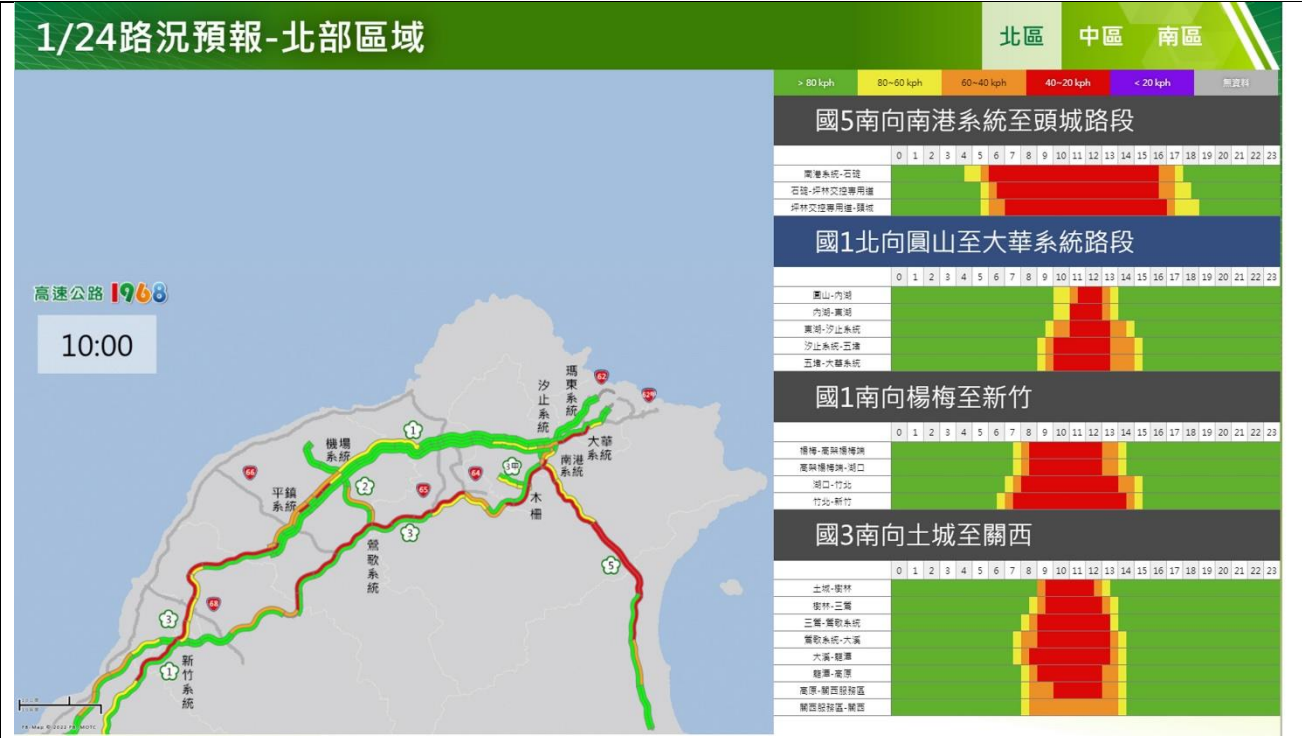
附圖 2：13 時 59 分於國 3 南向 115 公里處發生 2 輛小客車追撞事故



附圖 3：15 時 56 分於國 3 南向 376 公里處發生 2 輛小客車追撞事故




附圖 4：路況預報圖



1/24路況預報-南部區域

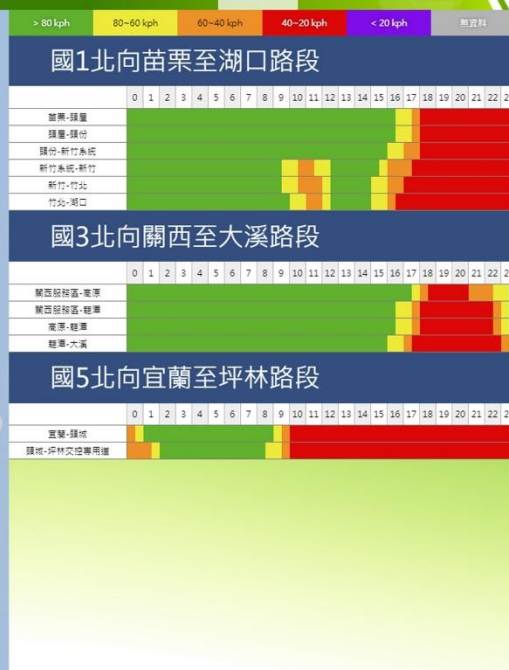
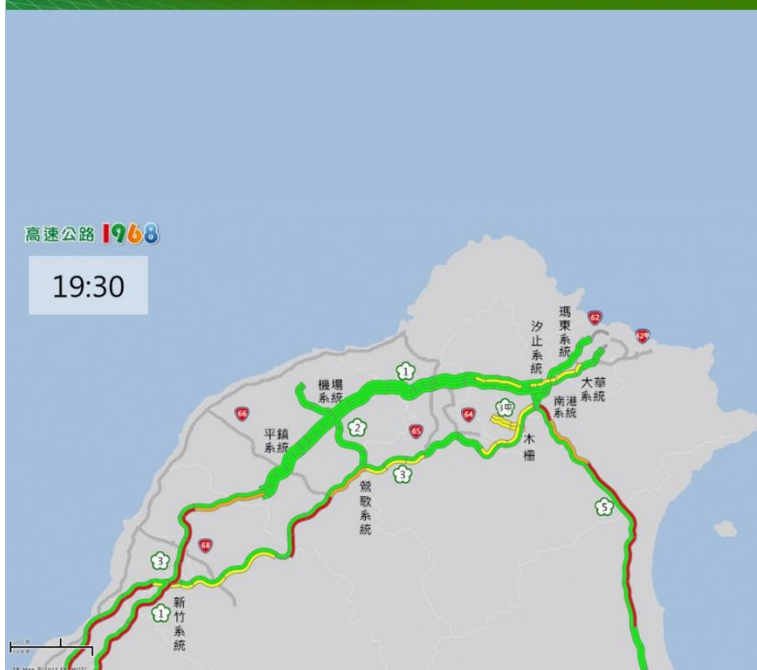
北區 中區 南區



春節連假初三南部路段南向路況預報圖

1/24路況預報-北部區域

北區 中區 南區

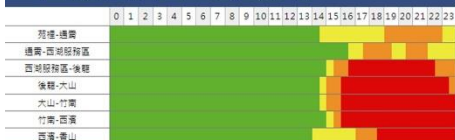


春節連假初三北部路段北向路況預報圖


1/24路況預報-中部區域

北區 中區 南區

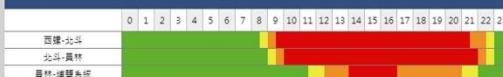
國3北向大山至香山路段



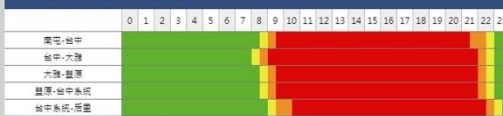
國6西向舊正至霧峰系統




國1北向西螺至埔鹽系統




國1北向南屯至后里路段




國3北向竹山至中興路段



國3北向草屯至霧峰路段



國3北向龍井至大甲路段



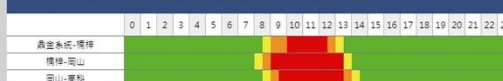
春節連假初三中部路段北向路況預報圖

1/24路況預報-南部區域

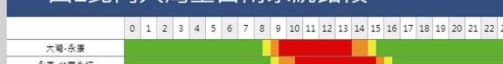
北區 中區 南區




國1北向鼎金系統至高科路段



國1北向大灣至台南系統路段



國10西向仁武至左營端路段



春節連假初三南部路段北向路況預報圖

附圖 5：疏導措施



匝道封閉

南向入口

0-12時

①平鎮系統、埔鹽系統

5-12時

⑤石碇及坪林

北向入口

12-24時

①埔鹽系統、③西濱

12-21時

①虎尾、仁德、王田(雙向)

③名間(雙向)

高乘載管制

15-20時

⑤頭城、宜蘭、羅東、蘇澳北向入口

收費措施

● 單一費率

● 差別費率－③新竹系統-燕巢系統單一費率再8折收費

● 0-5時暫停收費

開放路肩

增開 ①南向楊梅-新竹、北向西螺-員林及

③南向大溪-關西、北向香山-新竹系統等易壅塞路段路肩，合計36處

替代道路

● ⑤頭城往坪林地區，建議改走 ⑨

● ①③新竹往返台南地區，建議改走 ⑥①

● ⑥台中往返南投地區，建議改走 ⑥③

● ③霧峰往返 ①台中系統、③中港系統，建議改走 ⑦④ ④

國道重點壅塞路段與時段

① 南向 8-14時 楊梅-新竹 9-12時 彰化系統-埔鹽系統 北向 9-22時 西螺-埔鹽系統 南屯-后里 16-2時(翌日) 苗栗-湖口 10-13時 圓山-大華系統	③ 南向 9-13時 土城-關西 9-12時 快官-霧峰 北向 14-23時 竹山-中興 15-23時 草屯-霧峰 16-2時(翌日) 大山-香山 18-22時 關西-大溪	⑤ 南向 6-16時 南港系統-頭城 北向 10-3時(翌日) 宜蘭-坪林	⑥ 西向 16-20時 舊正-霧峰系統
--	---	--	----------------------------------