

附圖 1 國 1 南向 83.9 公里處發生 2 輛小客車追撞事故，造成後方車流回堵 3 公里



附圖 2 國 1 南向 85.8 公里處發生 2 輛小客車追撞事故，造成後方車流回堵 2 公里



附圖 3 國 1 北向 177.6 公里處發生 3 輛小客車追撞事故，造成後方車流回堵 3 公里



附圖 4 國 3 北向 358 公里處發生 4 輛小客車追撞事故，造成後方車流回堵 8 公里



附圖 5：路況預報圖

1/24路況預報-北部區域

北區 中區 南區

高速公路 1968

10:00

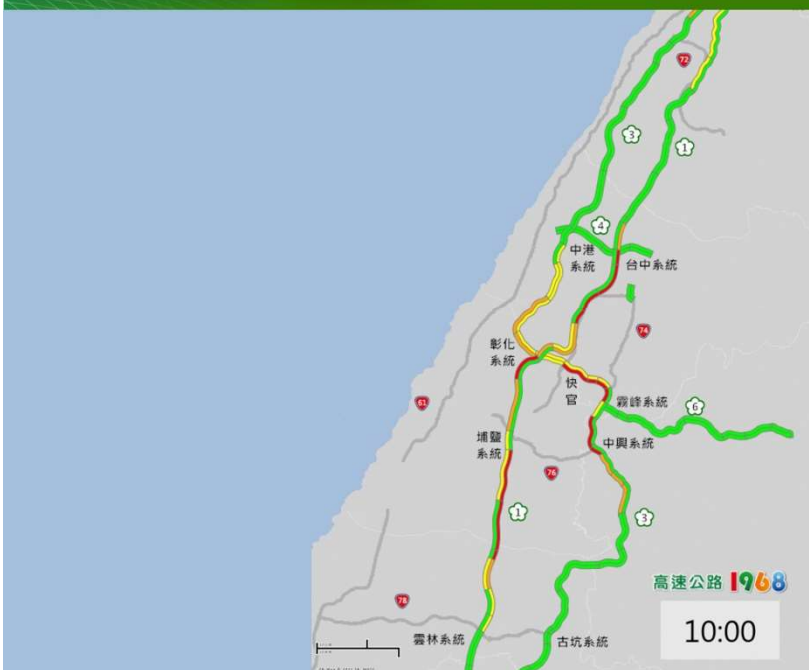


	> 80 kph	80~60 kph	60~40 kph	40~20 kph	< 20 kph	無資料
國5南向南港系統至頭城路段						
南港系統-石碇	0	1	2	3	4	5
石碇-坪林交流道專用道	0	1	2	3	4	5
坪林交流道專用道-頭城	0	1	2	3	4	5
國1北向圓山至大華系統路段						
圓山-內湖	0	1	2	3	4	5
內湖-東湖	0	1	2	3	4	5
東湖-汐止系統	0	1	2	3	4	5
汐止系統-五權	0	1	2	3	4	5
五權-大華系統	0	1	2	3	4	5
國1南向楊梅至新竹						
楊梅-嘉祥橋樑橋頭	0	1	2	3	4	5
嘉祥橋樑橋頭-湖口	0	1	2	3	4	5
湖口-竹北	0	1	2	3	4	5
竹北-新竹	0	1	2	3	4	5
國3南向土城至關西						
土城-樹林	0	1	2	3	4	5
樹林-三寶	0	1	2	3	4	5
三寶-豐樂系統	0	1	2	3	4	5
豐樂系統-六溪	0	1	2	3	4	5
六溪-龍潭	0	1	2	3	4	5
龍潭-關西	0	1	2	3	4	5
關西-關西服務區	0	1	2	3	4	5
關西服務區-關西	0	1	2	3	4	5

春節連假初三北部路段南向路況預報圖

1/24路況預報-中部區域

北區 中區 南區




10:00

	> 80 kph	80~60 kph	60~40 kph	40~20 kph	< 20 kph	無資料
國1南向彰化系統至埔鹽系統						
彰化系統-彰化	0	1	2	3	4	5
彰化-埔鹽系統	0	1	2	3	4	5
國3南向快官至霧峰系統						
快官-烏日	0	1	2	3	4	5
烏日-中投	0	1	2	3	4	5
中投-霧峰	0	1	2	3	4	5
霧峰-霧峰系統	0	1	2	3	4	5
國3南向草屯至名間路段						
草屯-中興系統	0	1	2	3	4	5
中興系統-中興	0	1	2	3	4	5
中興-名間	0	1	2	3	4	5
名間-名間服務區	0	1	2	3	4	5
名間服務區-名間	0	1	2	3	4	5

春節連假初三中部路段南向路況預報圖

1/24路況預報-南部區域

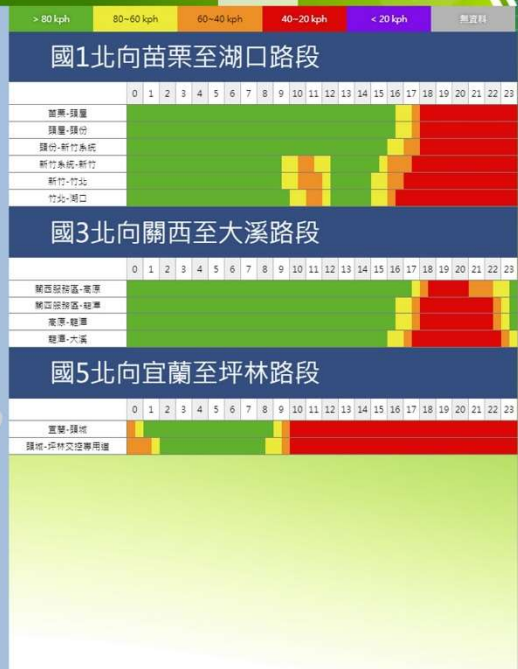
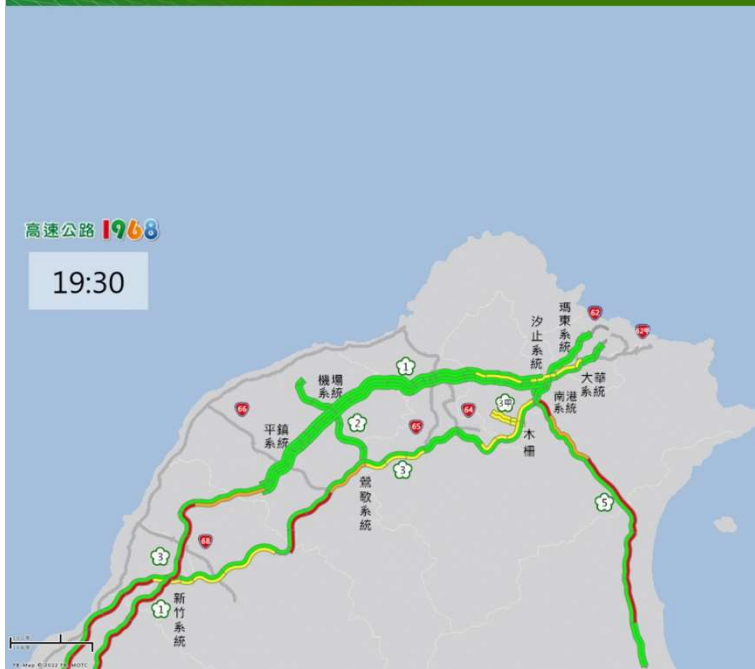
北區 中區 南區



春節連假初三南部路段南向路況預報圖

1/24路況預報-北部區域

北區 中區 南區

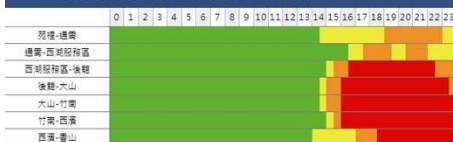


春節連假初三北部路段北向路況預報圖

1/24路況預報-中部區域

北區 中區 南區

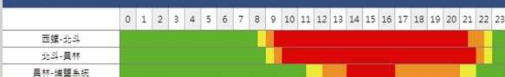
國3北向大山至香山路段



國6西向舊正至霧峰系統




國1北向西螺至埔鹽系統




國1北向南屯至后里路段




國3北向竹山至中興路段



國3北向草屯至霧峰路段



國3北向龍井至大甲路段



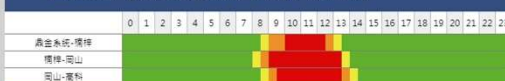
春節連假初三中部路段北向路況預報圖

1/24路況預報-南部區域

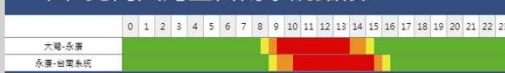
北區 中區 南區




國1北向鼎金系統至高科路段



國1北向大灣至台南系統路段



國10西向仁武至左營端路段



春節連假初三南部路段北向路況預報圖