

2023-01-26 15:04:52



附圖 1-15 時 03 分國 1 南向 314.2 公里發生 6 小客車追撞事故占內線車道，造成回堵 8 公里

附圖 2-15 時 25 分國 1 北向 259.3 公里發生 2 小客車追撞事故占外線車道，造成回堵 4 公里

2023-01-26 15:33:12



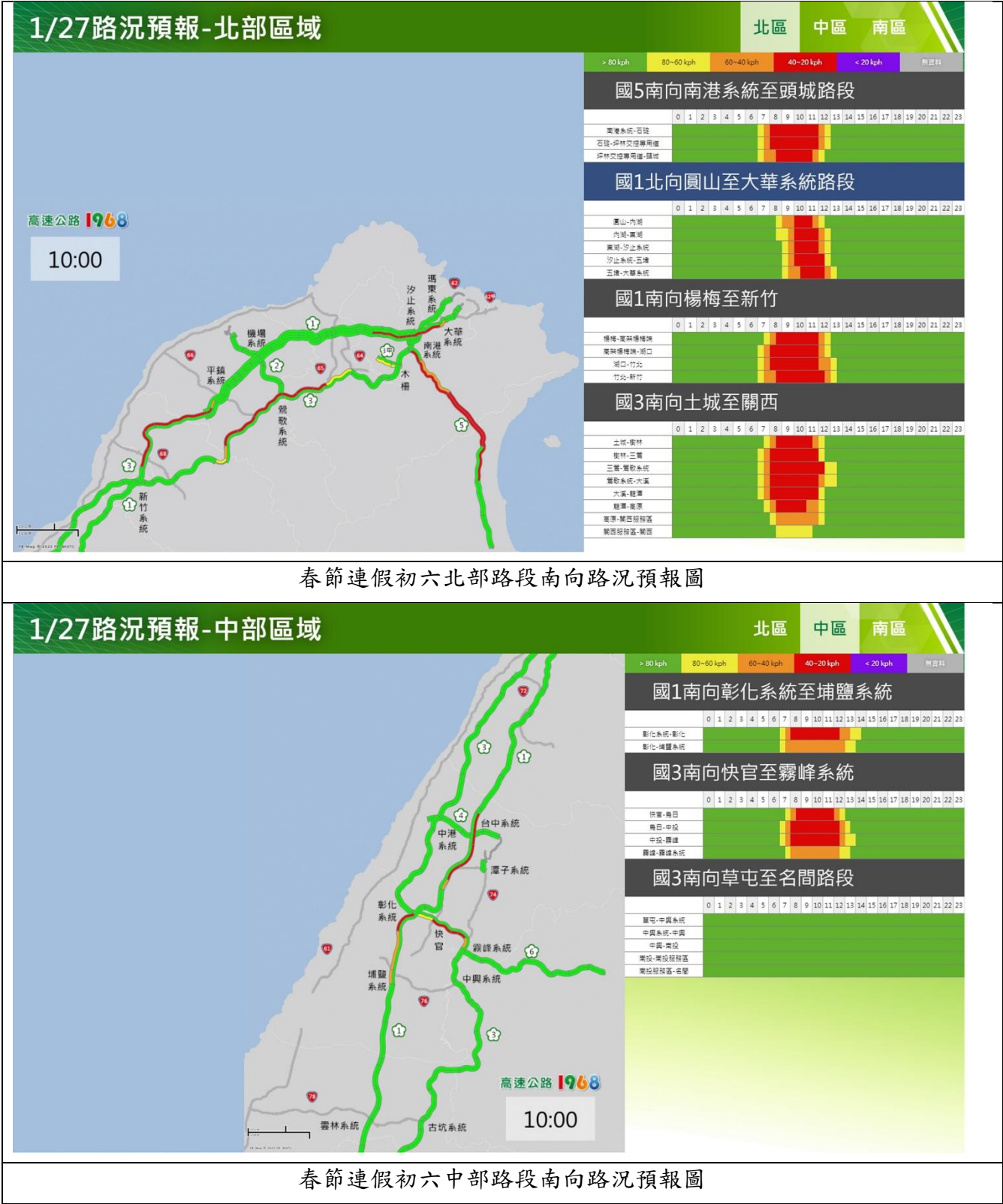
附圖 3-16 時 57 分國 1 北向 298.2 公里發生 2 小客車追撞事故占外線車道，造成回堵 4 公里

2023-01-26 17:00:30





附圖 4：路況預報圖




春節連假初六北部路段南向路況預報圖

春節連假初六中部路段南向路況預報圖

1/27路況預報-南部區域

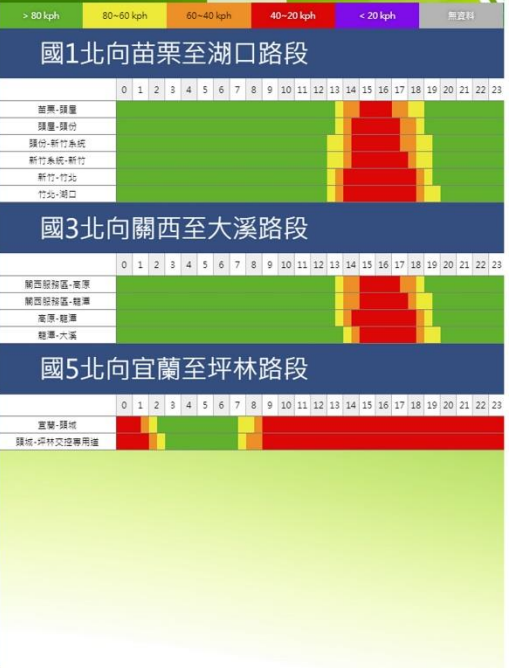
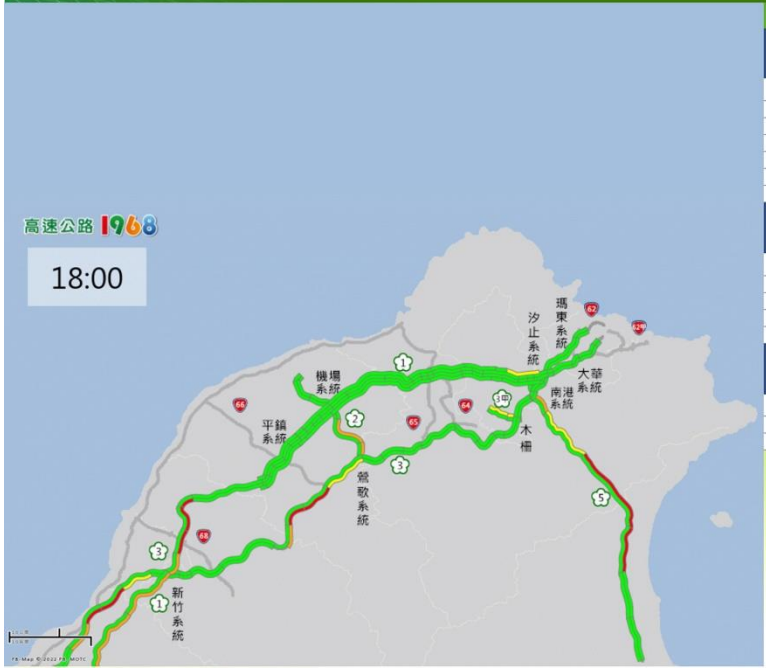
北區 中區 南區



春節連假初六南部路段南向路況預報圖

1/27路況預報-北部區域

北區 中區 南區

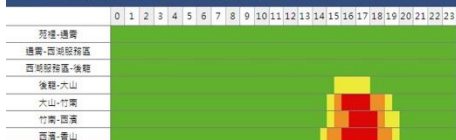


春節連假初六北部路段北向路況預報圖


# 1/27路況預報-中部區域

北區 中區 南區


## 國3北向大山至香山路段



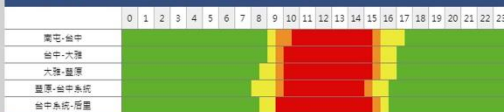
## 國6西向舊正至霧峰系統




## 國1北向西螺至埔鹽系統




## 國1北向南屯至后里路段




## 國3北向竹山至中興路段



## 國3北向草屯至霧峰路段



## 國3北向龍井至大甲路段



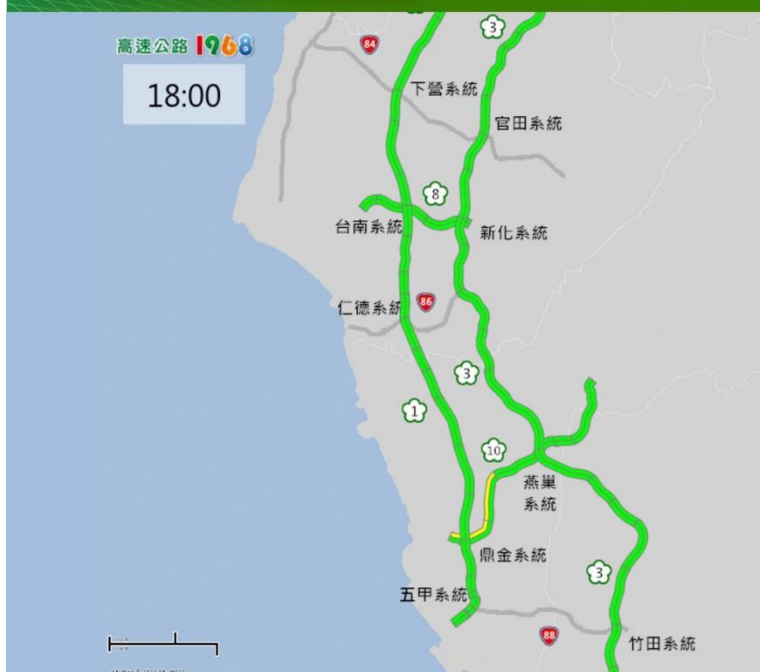
## 春節連假初六中部路段北向路況預報圖

# 1/27路況預報-南部區域


北區 中區 南區

高速公路 1968

18:00



## 國1北向大灣至台南系統路段



## 國10西向仁武至左營端路段



## 春節連假初六南部路段北向路況預報圖



附圖 5：疏導措施

# 112年春節連續假期 國道交通疏導措施

1/27 五 初六

## 高乘載 管制

15-20時

5 頭城、宜蘭、羅東、蘇澳北向入口

## 收費 措施

- 單一費率
- 差別費率－3 新竹系統-燕巢系統單一費率再8折收費
- 0-5時暫停收費

## 開放 路肩

增開 1 南向楊梅-新竹、北向西螺-員林及  
3 南向大溪-關西、北向香山-新竹系統等易壅塞路段路  
肩，合計36處

## 替代 道路

- 5 頭城往坪林地區，建議改走 9
- 1 3 新竹往返台南地區，建議改走 61
- 6 台中往返南投地區，建議改走 63
- 3 霧峰往返 1 台中系統、3 中港系統，建議改走 74 4

## 國道重點壅塞路段與時段

**1 南向**  
8-12時  
楊梅-新竹  
彰化系統-埔鹽系統

**北向**  
14-20時  
西螺-埔鹽系統  
10-15時  
南屯-后里  
14-18時  
苗栗-湖口  
10-12時  
圓山-大華系統

**3 南向**  
8-12時  
土城-關西  
快官-霧峰

**北向**  
16-21時  
竹山-中興  
17-21時  
草屯-霧峰  
15-18時  
關西-大溪

**5 南向**  
8-12時  
南港系統-頭城

**北向**  
9-24時  
宜蘭-坪林