

附圖 1：國 1 南向 204.2 公里處發生 1 輛小貨車與 2 輛小客車追撞事故，占用內線車道



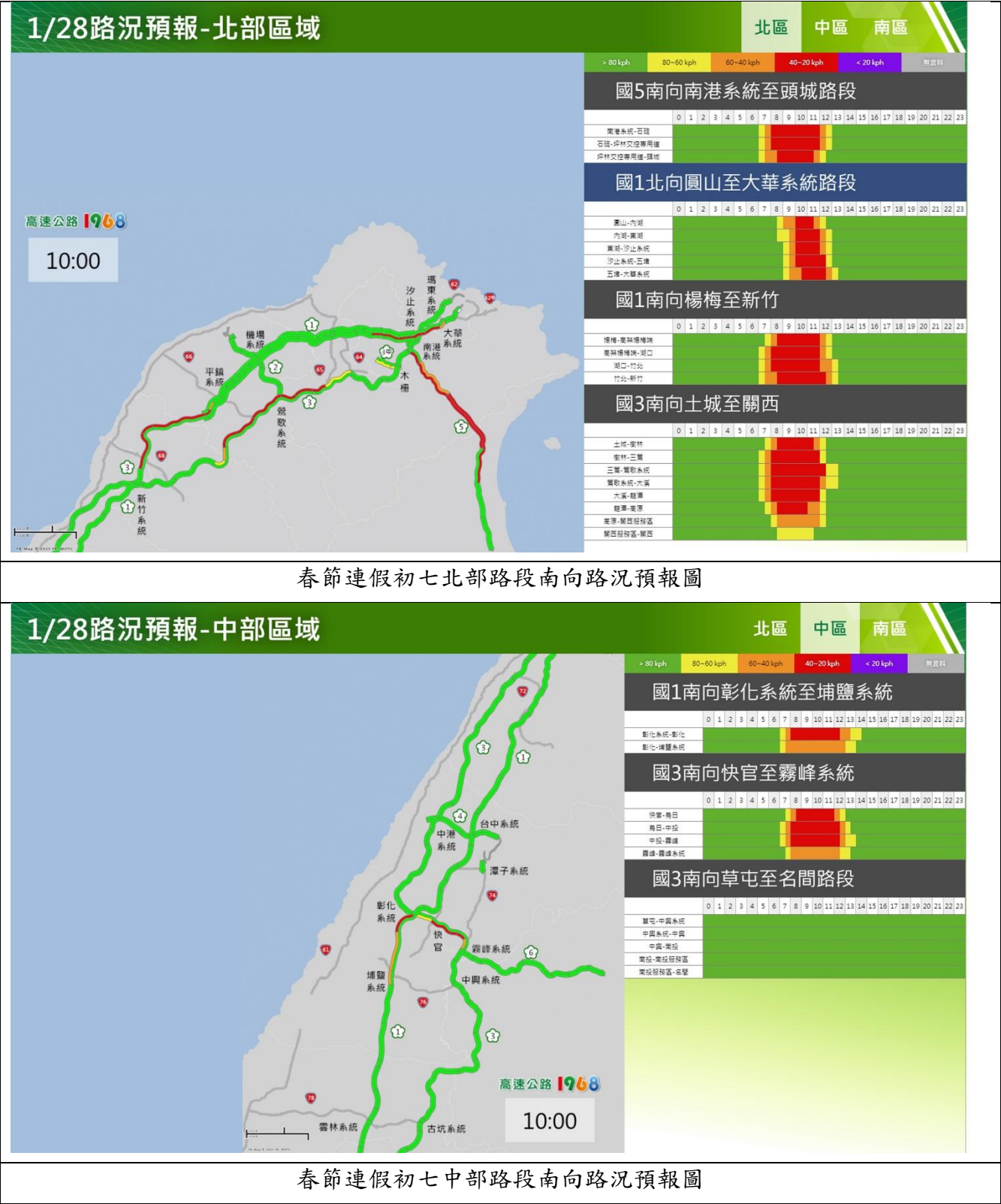
附圖 2：國 1 北向 198.8 公里處發生 2 輛小客車追撞事故，占用內線及中線車道



附圖 3：國 3 北向 65.6 公里處發生 2 輛小客車追撞事故，占用內線



附圖 4：路況預報圖



1/28路況預報-南部區域


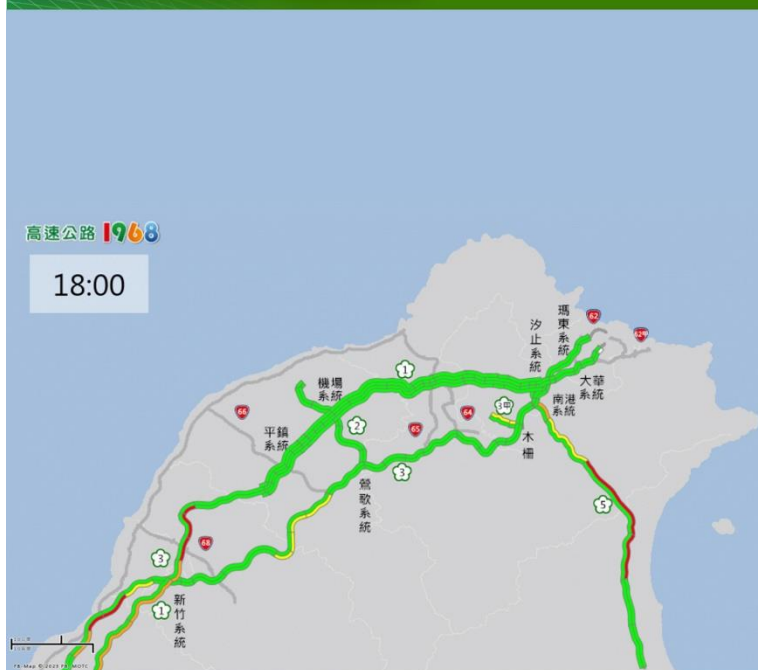
北區 中區 南區



春節連假初七南部路段南向路況預報圖

1/28路況預報-北部區域

北區 中區 南區

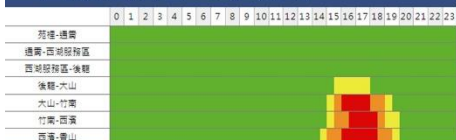


春節連假初七北部路段北向路況預報圖


1/28路況預報-中部區域

北區 中區 南區


國3北向大山至香山路段




國6西向舊正至霧峰系統




國1北向西螺至埔鹽系統




國1北向南屯至后里路段




國3北向竹山至中興路段



國3北向草屯至霧峰路段



國3北向龍井至大甲路段




春節連假初七中部路段北向路況預報圖

1/28路況預報-南部區域

北區 中區 南區



國1北向大灣至台南系統路段



國10西向仁武至左營端路段



春節連假初七南部路段北向路況預報圖

附圖 5：疏導措施



高乘載
管制

15-20時

5 頭城、宜蘭、羅東、蘇澳北向入口

收費
措施

- 單一費率
- 差別費率— 3 新竹系統-燕巢系統單一費率再8折收費
- 0-5時暫停收費

開放
路肩

增開 1 南向楊梅-新竹、北向西螺-員林及
3 南向大溪-關西、北向香山-新竹系統等易壅塞路段路
肩，合計36處

替代
道路

- 5 頭城往坪林地區，建議改走 9
- 1 3 新竹往返台南地區，建議改走 61
- 6 台中往返南投地區，建議改走 63
- 3 霧峰往返 1 台中系統、3 中港系統，建議改走 74 4

國道重點壅塞路段與時段

1

南向

8-12時

楊梅-新竹
彰化系統-埔鹽系統

北向

16-18時

西螺-埔鹽系統
苗栗-湖口

10-12時

圓山-大華系統

3

南向

8-12時

土城-關西
快官-霧峰

北向

16-18時

竹山-中興
關西-大溪

5

南向

8-12時

南港系統-頭城

北向

9-18時

宜蘭-坪林

