

附圖 1：疏導措施

113年春節連續假期 國道交通疏導措施

2/12 初三

匝道封閉

南向入口

5-12時

- 1 平鎮系統、埔鹽系統、西螺
- 5 石碇、坪林

北向入口

12-24時

- 1 埔鹽系統
- 3 西濱

12-21時

- 1 虎尾、仁德、王田(雙向)

高乘載管制

- 13-18時
- 1 下營系統至頭份北向入口
- 3 官田系統至竹南北向入口
- 5 蘇澳、羅東、宜蘭、頭城北向入口

收費措施

- 單一費率
- 3 「新竹系統至燕巢系統」採單一費率再8折收費
- 0-5時暫停收費

開放路肩

增開 1 南向楊梅-新竹、北向西螺-員林及 3 南向大溪-關西、北向香山-新竹系統等易壅塞路段路肩，合計33處

替代道路

- 5 頭城往坪林地區，建議改走 9
- 1 3 新竹往返台南地區，建議改走 61
- 6 南投往返台中地區，建議改走 63
- 3 霧峰往返 1 台中系統、3 中港系統，建議改走 74 4

國道重點壅塞路段與時段

1 南向	3 南向	5 南向	6 西向
8-14時 楊梅-新竹	9-13時 土城-關西	7-16時 南港系統-頭城	15-20時 舊正-霧峰系統
9-12時 彰化系統-埔鹽系統	9-12時 快官-霧峰	北向 10-3時(翌日) 宜蘭-坪林	10 東向 9-13時 鼎金系統-燕巢系統
北向 9-22時 西螺-埔鹽系統 南屯-后里	北向 14-23時 竹山-中興	4 西向 10-17時 潭子系統-豐勢	西向 14-21時 仁武至左營端
16-2時(翌日) 苗栗-湖口	15-23時 草屯-霧峰		
10-13時 圓山-大華系統	16-2時(翌日) 大山-香山		
	18-22時 關西-大溪		

*2/12(一)至2/14(三)，每日12-21時封閉 5 南投服務區聯外便道、每日0-24時封閉 1 西螺北向入口往西螺服務區岔道。

*假期期間將視各交流道行車狀況實施匝道管制並機動調整

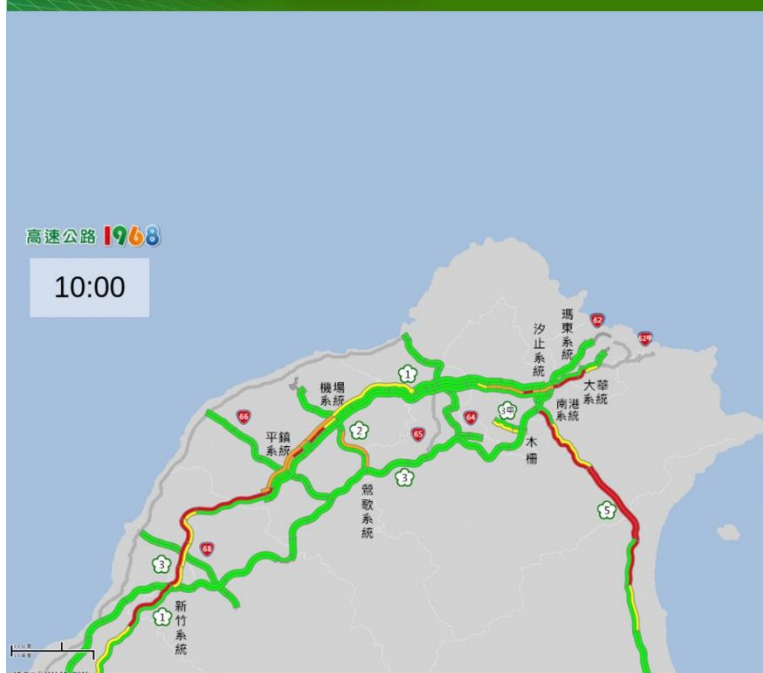
*2/7(三)12時至2/14(三)24時本局所轄路段全線暫停施工及例行養護作業(緊急搶修及不影響主線交通之工程除外)

交通部高速公路局
Freeway Bureau, MOTC

附圖 2：路況預報圖

2/12路況預報-北部區域

北區 中區 南區

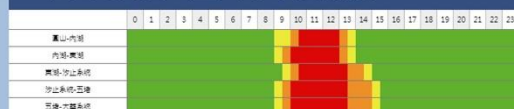


> 80 kph 60~80 kph 40~60 kph 40~20 kph < 20 kph 無資料

國5南向南港系統至頭城路段



國1北向圓山至大華系統路段



國1南向楊梅至新竹



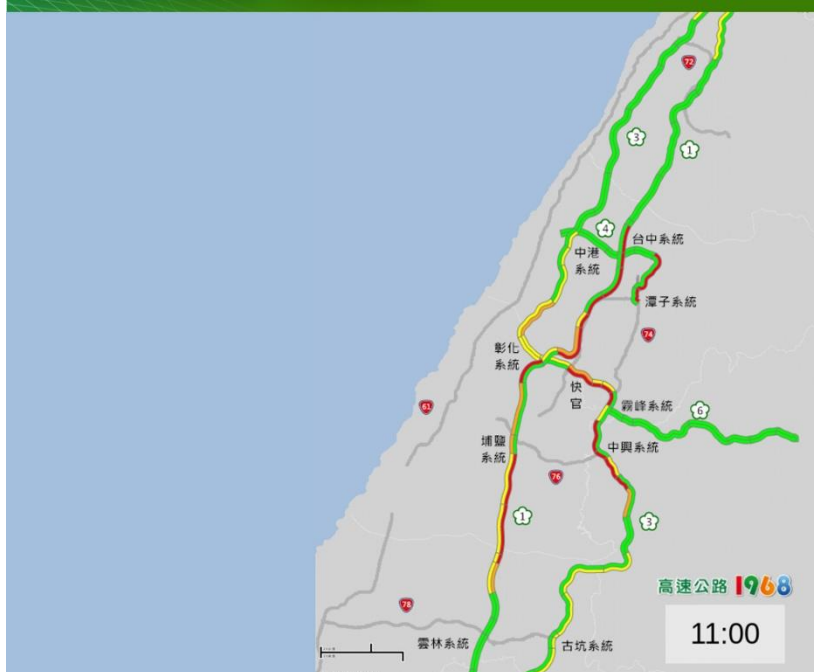
國3南向土城至關西



春節連假初三北部路段南向路況預報圖

2/12路況預報-中部區域

北區 中區 南區



> 80 kph 60~80 kph 40~60 kph 40~20 kph < 20 kph 無資料

國1南向彰化系統至埔鹽系統



國3南向快官至霧峰系統



國3南向草屯至名間路段



春節連假初三中部路段南向路況預報圖

2/12路況預報-南部區域

北區 中區 南區



> 80 kph 80~60 kph 60~40 kph 40~20 kph < 20 kph 無資料

國1南向大灣至路竹

	0	1	2	3	4	5	6	7	8	9	10	11	12	13	14	15	16	17	18	19	20	21	22	23
大灣-仁德																								
仁德-仁德系統																								
仁德系統-路竹																								

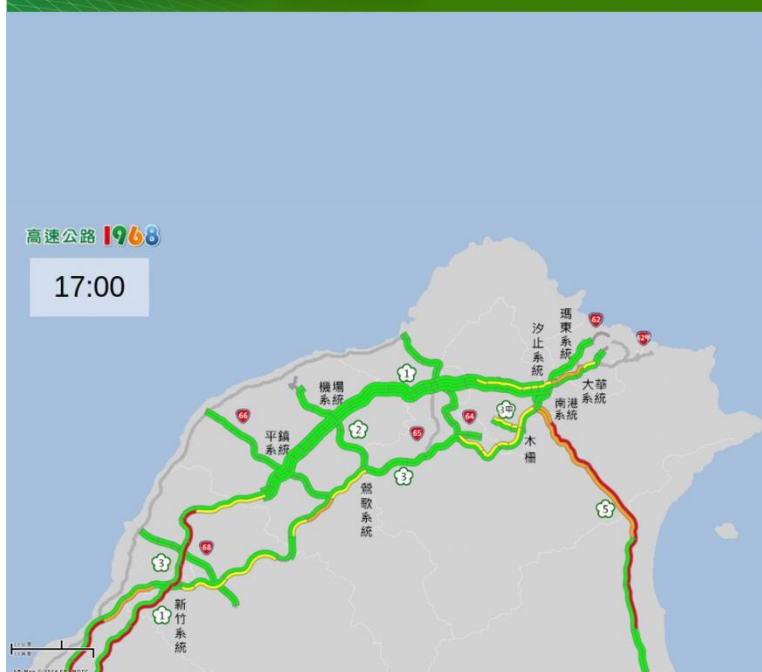
國10東向鼎金系統至燕巢系統

	0	1	2	3	4	5	6	7	8	9	10	11	12	13	14	15	16	17	18	19	20	21	22	23
鼎金系統-仁德																								
仁德-燕巢																								
燕巢-燕巢系統																								

春節連假初三南部路段南向路況預報圖

2/12路況預報-北部區域

北區 中區 南區



> 80 kph 80~60 kph 60~40 kph 40~20 kph < 20 kph 無資料

國1北向苗栗至湖口路段

	0	1	2	3	4	5	6	7	8	9	10	11	12	13	14	15	16	17	18	19	20	21	22	23
苗栗-湖口																								
湖口-湖口系統																								
湖口系統-湖口																								

國3北向關西至大溪路段

	0	1	2	3	4	5	6	7	8	9	10	11	12	13	14	15	16	17	18	19	20	21	22	23
關西-關西系統																								
關西系統-關西																								
關西-關西																								

國5北向宜蘭至坪林路段

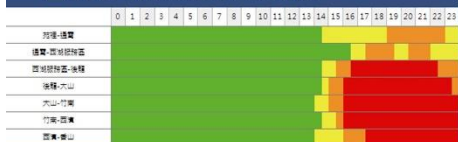
	0	1	2	3	4	5	6	7	8	9	10	11	12	13	14	15	16	17	18	19	20	21	22	23
宜蘭-坪林																								
坪林-坪林系統																								

春節連假初三北部路段北向路況預報圖


2/12路況預報-中部區域

北區 中區 南區

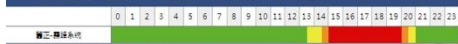
國3北向苑裡至香山路段



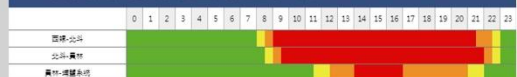
國4西向潭子系統至豐勢



國6西向舊正至霧峰系統




國1北向西螺至埔鹽系統




國1北向南屯至后里路段



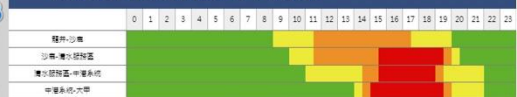
國3北向竹山至中興路段



國3北向草屯至霧峰路段



國3北向龍井至大甲路段



春節連假初三中部路段北向路況預報圖

2/12路況預報-南部區域

北區 中區 南區

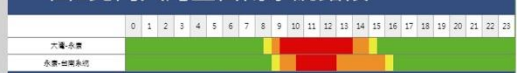
高速公路 1968
17:00




國1北向鼎金系統至高科路段



國1北向大灣至台南系統路段



國10西向仁武至左營端路段



春節連假初三南部路段北向路況預報圖