

附圖 1

13 時 15 分國 3 南向 152.4 公里處發生 1 輛小客車撞護欄，占用內線車道，回堵 3 公里



附圖 2

13 時 46 分國 1 南向 200.3 公里處發生 2 輛小客車追撞事故，占用內線車道，回堵 3 公里

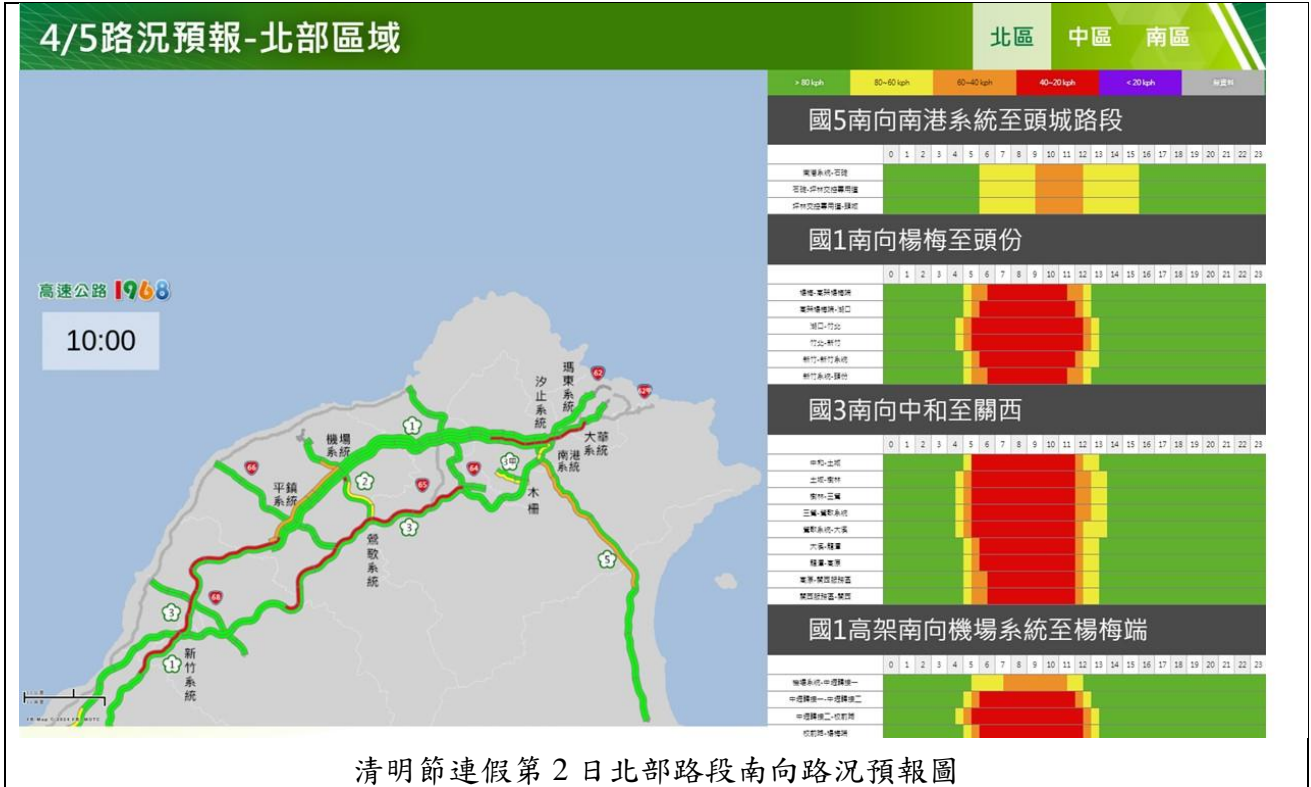


附圖 3

14 時 51 分國 1 南向 318.1 公里處發生 2 輛小客車追撞事故，占用中線車道，回堵 7 公里



附圖 4：路況預報圖


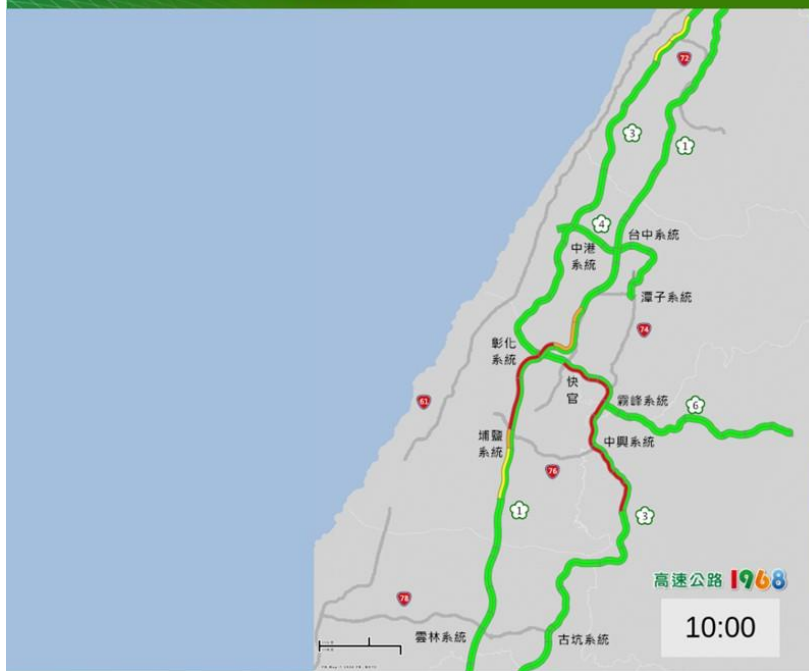


清明節連假第2日北部路段南向路況預報圖



清明節連假第2日北部路段北向路況預報圖

4/5路況預報-中部區域



清明節連假第2日中部路段南向路況預報圖

4/5路況預報-南部區域



清明節連假第2日南部路段南向路況預報圖

附圖 5：疏導措施



<p>匝道封閉</p>	<p>南向入口</p> <p>5-12時</p> <p>1 埔鹽系統、西螺</p>
<p>高乘載管制</p>	<p>北向入口</p> <p>13-18時</p> <p>5 蘇澳、羅東、宜蘭、頭城</p>
<p>收費措施</p>	<ul style="list-style-type: none"> ● 單一費率 ● 0-5時暫停收費
<p>開放路肩</p>	<p>增開 1 南向楊梅-新竹、北向西螺-員林及 3 南向大溪-關西、北向香山-新竹系統等易壅塞路段路肩，合計32處</p>
<p>替代道路</p>	<ul style="list-style-type: none"> ● 5 頭城往坪林地區，建議改走 9 ● 1 3 新竹往返台南地區，建議改走 61 ● 6 南投往返台中地區，建議改走 63 ● 3 霧峰往返 1 台中系統、3 中港系統，建議改走 74 4

國道重點壅塞路段與時段			
<p>1 南向</p> <p>6-12時 中壢轉接道-楊梅端 楊梅-頭份</p> <p>8-14時 彰化系統-埔鹽系統</p> <p>北向</p> <p>9-13時 圓山-大華系統</p>	<p>3 南向</p> <p>6-12時 中和-關西 9-12時 快官-名間</p>	<p>5 南向</p> <p>5-16時 南港系統-頭城</p> <p>北向</p> <p>14-24時 宜蘭-坪林</p>	<p>10 東向</p> <p>8-12時 鼎金系統-燕巢</p>