

附圖 1：國 5 北向 26.4 公里處(雪山隧道內)發生 2 輛小客車追撞事故

2024-04-06 14:32:49 CCTV-N5-N-26.346-M



附圖 2：國 1 北向 319.2 公里處發生 2 輛小客車追撞事故

2024-04-06 14:20:26



附圖 3：國 1 北向 168.7 公里處發生 2 輛小客車追撞事故




附圖 4：路況預報圖




4/7路況預報-中部區域

北區 中區 南區

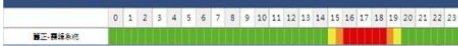
國3北向苑裡至香山路段




國4西向潭子系統至豐勢




國6西向舊正至霧峰系統




國1北向西螺至埔鹽系統




國1北向南屯至后里路段




國3北向竹山至中興路段



國3北向草屯至霧峰路段



國3北向龍井至大甲路段




清明節連假收假日中部路段北向路況預報圖

4/7路況預報-南部區域


北區 中區 南區




國1北向鼎金系統至高科路段



國1北向大灣至台南系統路段



國10西向仁武至左營端路段



清明節連假收假日南部路段北向路況預報圖

附圖 5：疏導措施



匝道封閉	北向入口 12-21時 ① 埔鹽系統、虎尾 ③ 西濱
高乘載管制	北向入口 無
收費措施	● 單一費率 ● 0-5時暫停收費
開放路肩	增開 ① 南向楊梅-新竹、北向西螺-員林及 ③ 南向大溪-關西、北向香山-新竹系統等易壅塞路段路肩，合計32處
替代道路	<ul style="list-style-type: none"> ● ⑤ 頭城往坪林地區，建議改走 ⑨ ● ① ③ 新竹往返台南地區，建議改走 ⑥① ● ⑥ 南投往返台中地區，建議改走 ⑥③ ● ③ 霧峰往返 ① 台中系統、③ 中港系統，建議改走 ⑦④ ④

國道重點壅塞路段與時段			
① 北向 14-21時 西螺-埔鹽系統 南屯-后里 15-21時 苗栗-湖口	③ 北向 15-21時 竹山-中興 草屯-霧峰 龍井-沙鹿 16-21時 苑裡-後龍 大山-香山 關西-大溪	④ 西向 13-16時 潭子系統-豐勢	⑥ 西向 16-19時 舊正-霧峰系統 ⑩ 西向 16-18時 仁武-左營端