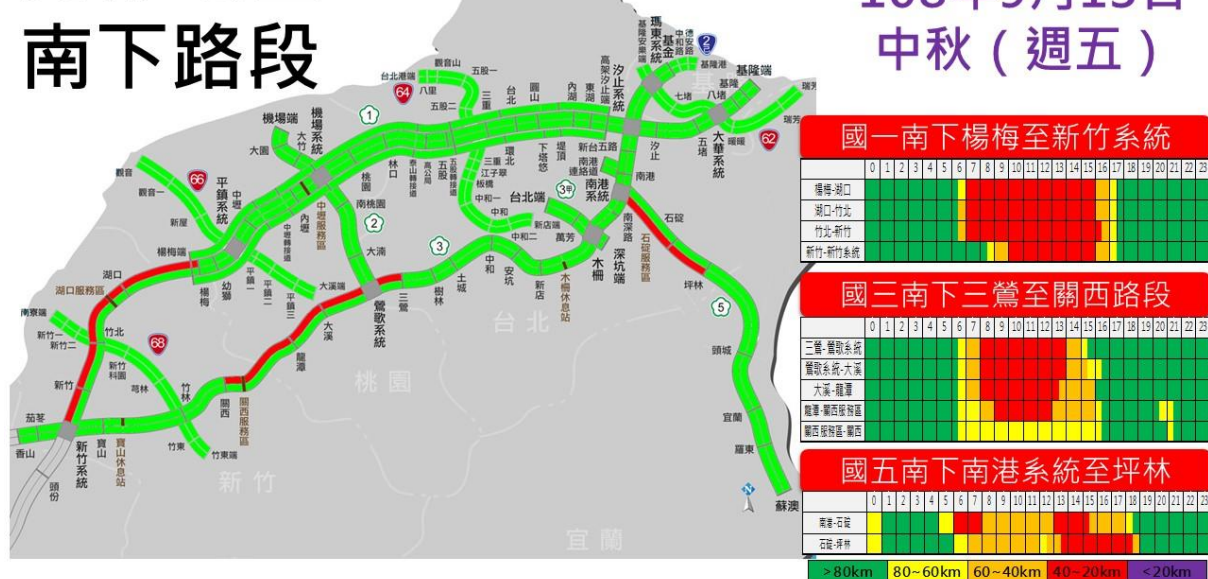


附件：路況預報

9/13
南向

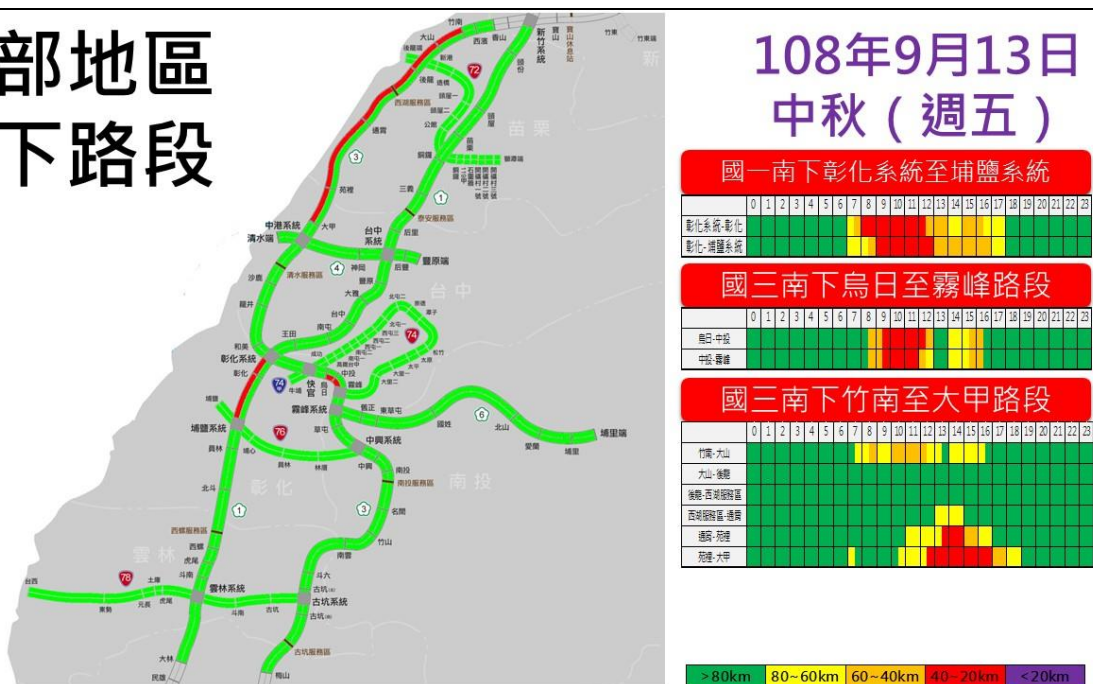
北部地區
南下路段

108年9月13日
中秋（週五）



中部地區
南下路段

108年9月13日
中秋（週五）



9/14
南向

北部地區 南下路段

108年9月14日
(週六)



國一南下楊梅至新竹系統

	0	1	2	3	4	5	6	7	8	9	10	11	12	13	14	15	16	17	18	19	20	21	22	23
楊梅-湖口																								
湖口-竹北																								
竹北-新竹																								
新竹-新竹系統																								

國三南下三鶯至關西路段

	0	1	2	3	4	5	6	7	8	9	10	11	12	13	14	15	16	17	18	19	20	21	22	23
三鶯-鶯歌系統																								
鶯歌系統-大溪																								
大溪-龍運																								
龍運-關西系統																								
關西系統-關西																								

國五南下南港系統至坪林

	0	1	2	3	4	5	6	7	8	9	10	11	12	13	14	15	16	17	18	19	20	21	22	23
南港-石碇																								
石碇-坪林																								

>80km 80~60km 60~40km 40~20km <20km

中部地區 南下路段

108年9月14日
(週六)



國一南下彰化系統至埔鹽系統

	0	1	2	3	4	5	6	7	8	9	10	11	12	13	14	15	16	17	18	19	20	21	22	23
彰化系統-彰化																								
彰化-埔鹽系統																								

國三南下烏日至霧峰路段

	0	1	2	3	4	5	6	7	8	9	10	11	12	13	14	15	16	17	18	19	20	21	22	23
烏日-中投																								
中投-霧峰																								

>80km 80~60km 60~40km 40~20km <20km

9/14
北向

北部地區 北上路段

108年9月14日
(週六)



國一北上新竹系統至竹北

	0	1	2	3	4	5	6	7	8	9	10	11	12	13	14	15	16	17	18	19	20	21	22	23
新竹系統-新竹																								
新竹-竹北																								

國三北上關西至大溪路段

	0	1	2	3	4	5	6	7	8	9	10	11	12	13	14	15	16	17	18	19	20	21	22	23
關西-關西服務區																								
關西服務區-壠口																								
壠口-大溪																								

國五北上頭城至坪林路段

	0	1	2	3	4	5	6	7	8	9	10	11	12	13	14	15	16	17	18	19	20	21	22	23
頭城-坪林																								

>80km 80~60km 60~40km 40~20km <20km

中部地區 北上路段

108年9月14日
(週六)

國一北上西螺至埔鹽系統

	0	1	2	3	4	5	6	7	8	9	10	11	12	13	14	15	16	17	18	19	20	21	22	23
西螺-北斗																								
北斗-員林																								
員林-埔鹽																								

國一北上南屯至后里路段

	0	1	2	3	4	5	6	7	8	9	10	11	12	13	14	15	16	17	18	19	20	21	22	23
南屯-台中																								
台中-大雅																								
大雅-豐原																								
豐原-台中系統																								
台中系統-后里																								



國三北上竹山至中興路段

	0	1	2	3	4	5	6	7	8	9	10	11	12	13	14	15	16	17	18	19	20	21	22	23
竹山-名潭																								
名潭-樂安服務區																								
樂安服務區-樂安																								
樂安-中興																								

國三北上霧峰系統至霧峰

	0	1	2	3	4	5	6	7	8	9	10	11	12	13	14	15	16	17	18	19	20	21	22	23
霧峰系統-霧峰																								

國三北上大山至香山路段

	0	1	2	3	4	5	6	7	8	9	10	11	12	13	14	15	16	17	18	19	20	21	22	23
大山-竹雲																								
竹雲-西溪																								
西溪-香山																								

>80km 80~60km 60~40km 40~20km <20km

9/15
北向

北部地區 北上路段

108年9月15日
(週日)



國一北上新竹系統至竹北

	0	1	2	3	4	5	6	7	8	9	10	11	12	13	14	15	16	17	18	19	20	21	22	23
新竹系統-新竹																								
新竹-竹北																								

國三北上關西至大溪路段

	0	1	2	3	4	5	6	7	8	9	10	11	12	13	14	15	16	17	18	19	20	21	22	23
關西-關西服務區																								
關西服務區-龍潭																								
龍潭-大溪																								

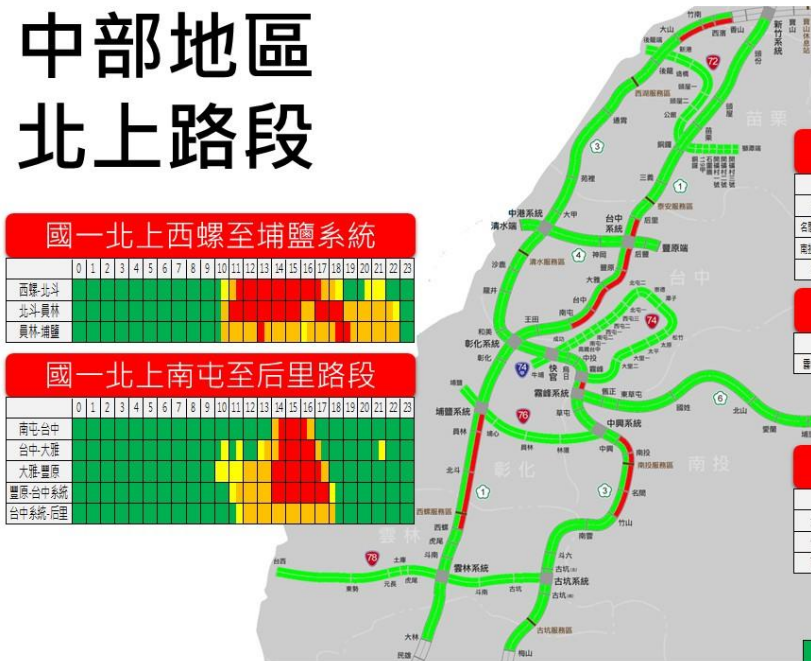
國五北上頭城至坪林路段

	0	1	2	3	4	5	6	7	8	9	10	11	12	13	14	15	16	17	18	19	20	21	22	23
頭城-坪林																								

>80km 80~60km 60~40km 40~20km <20km

中部地區 北上路段

108年9月15日
(週日)



國一北上西螺至埔鹽系統

	0	1	2	3	4	5	6	7	8	9	10	11	12	13	14	15	16	17	18	19	20	21	22	23
西螺-北斗																								
北斗-員林																								
員林-埔鹽																								

國一北上南屯至后里路段

	0	1	2	3	4	5	6	7	8	9	10	11	12	13	14	15	16	17	18	19	20	21	22	23
南屯-台中																								
台中-大雅																								
大雅-豐原																								
豐原-台中系統																								
台中系統-后里																								

國三北上竹山至中興路段

	0	1	2	3	4	5	6	7	8	9	10	11	12	13	14	15	16	17	18	19	20	21	22	23
竹山-名間																								
名間-霧峰服務區																								
霧峰服務區-霧峰																								
霧峰-中興																								

國三北上霧峰系統至霧峰

	0	1	2	3	4	5	6	7	8	9	10	11	12	13	14	15	16	17	18	19	20	21	22	23
霧峰系統-霧峰																								

國三北上大山至香山路段

	0	1	2	3	4	5	6	7	8	9	10	11	12	13	14	15	16	17	18	19	20	21	22	23
大山-竹東																								
竹東-苗栗																								
苗栗-香山																								

>80km 80~60km 60~40km 40~20km <20km