

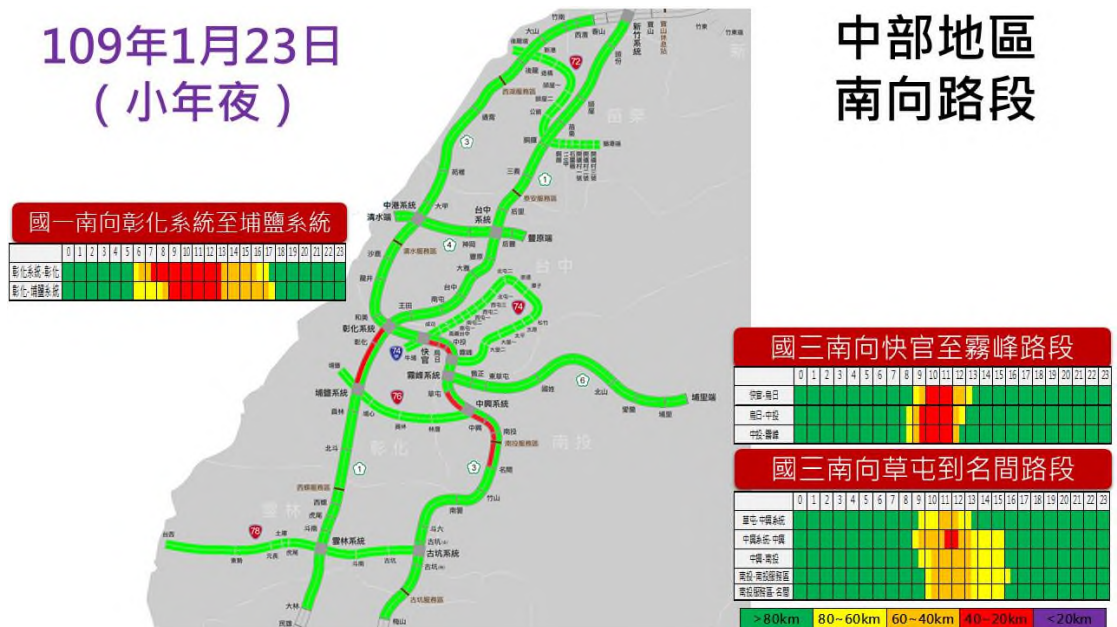
109年1月23日
(小年夜)

北部地區 南向路段



109年1月23日
(小年夜)

中部地區 南向路段



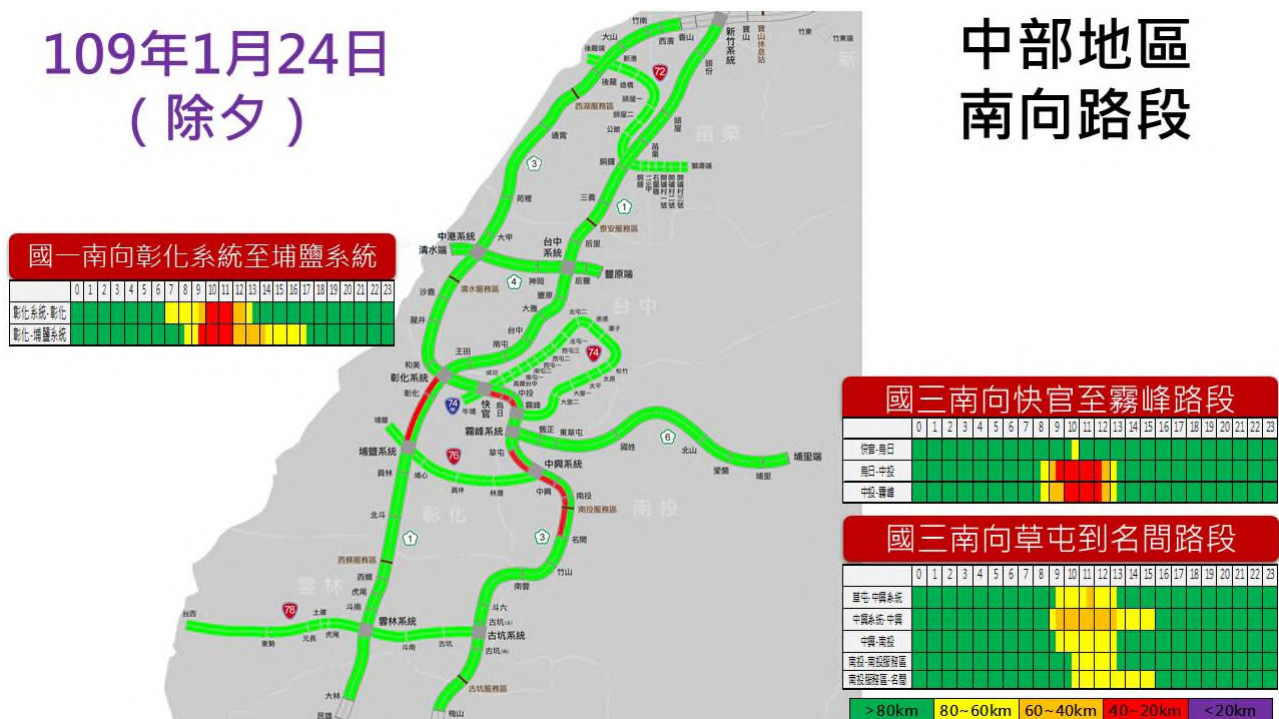
109年1月24日
(除夕)

北部地區 南向路段



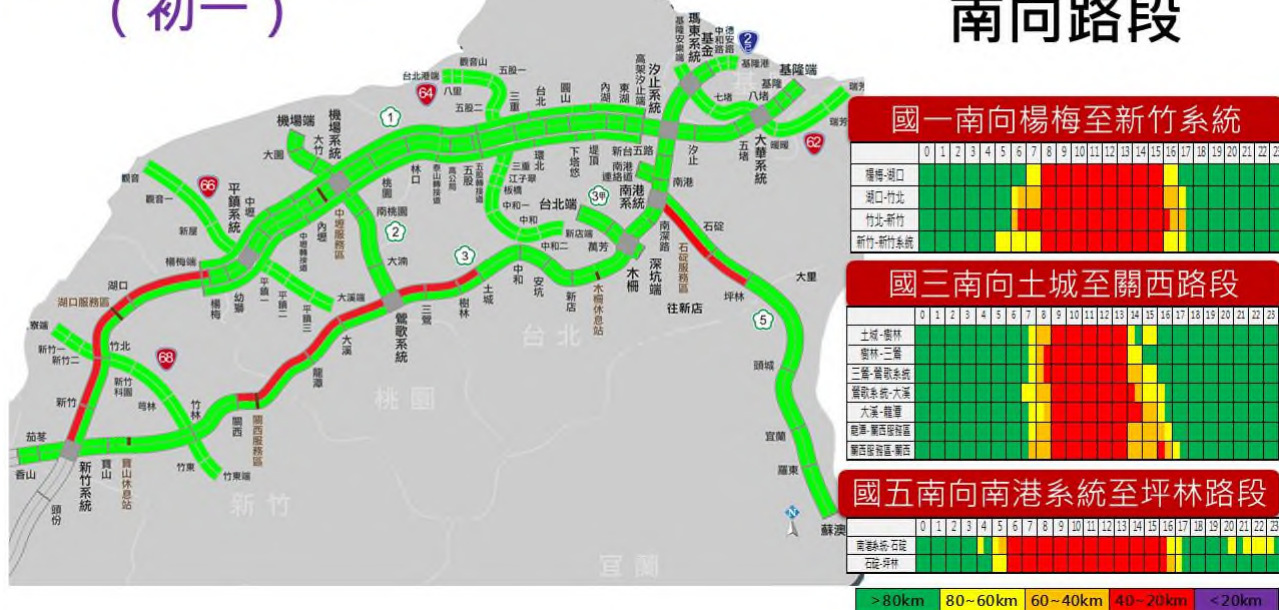
109年1月24日
(除夕)

中部地區 南向路段



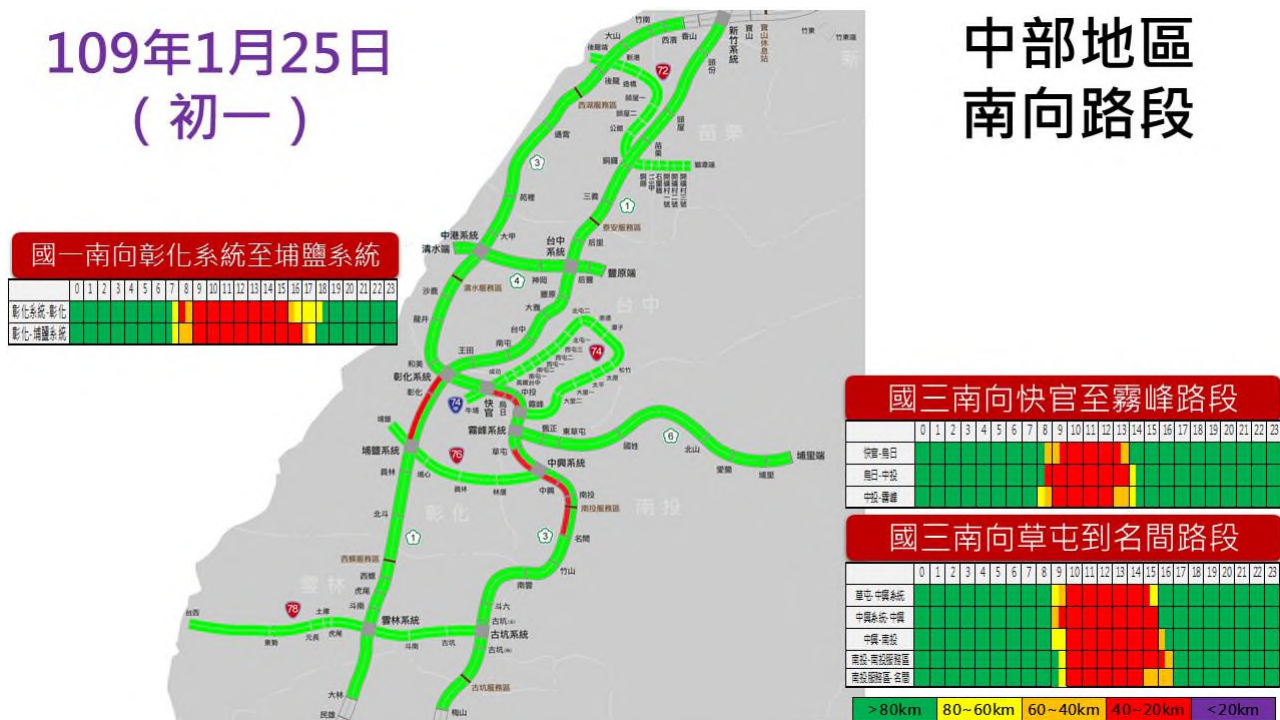
109年1月25日
(初一)

北部地區 南向路段



109年1月25日
(初一)

中部地區 南向路段



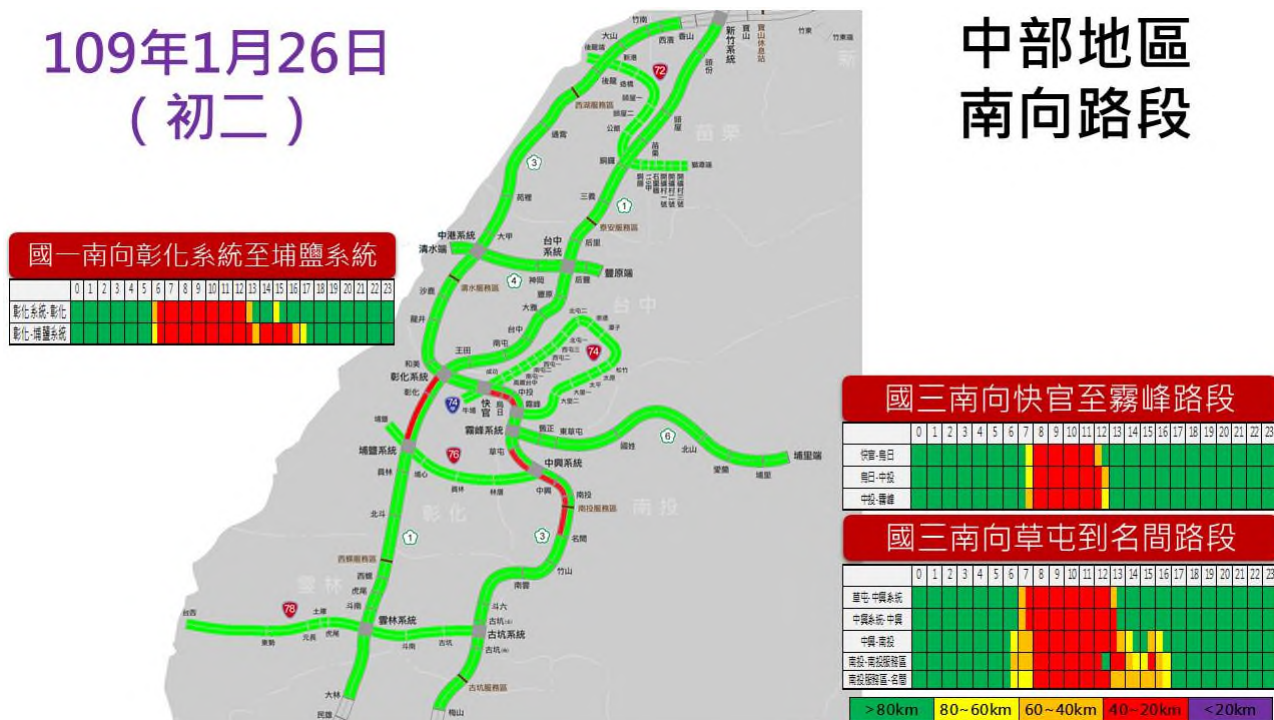
109年1月26日
(初二)

北部地區 南向路段



109年1月26日
(初二)

中部地區 南向路段



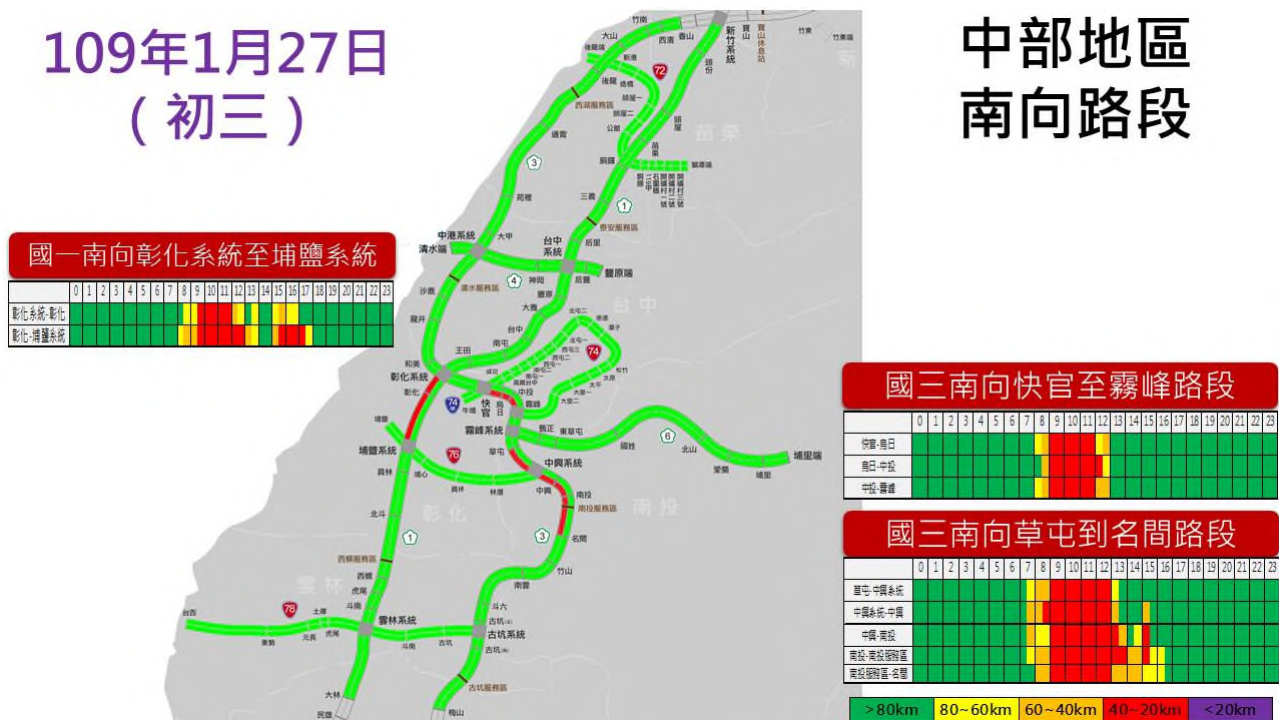
109年1月27日
(初三)

北部地區 南向路段



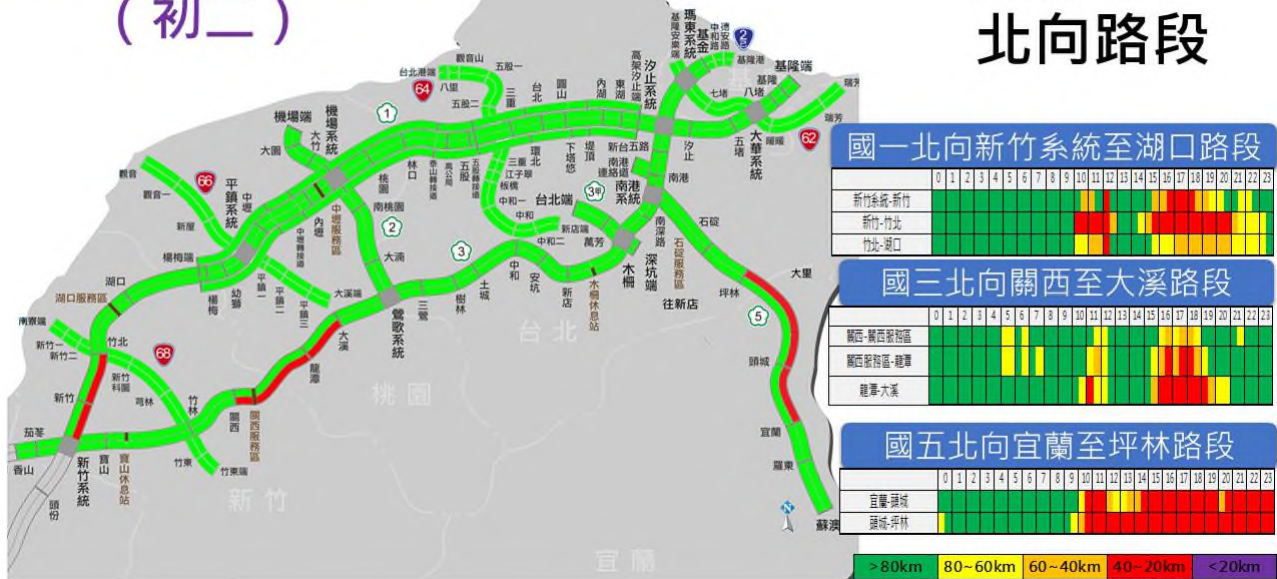
109年1月27日
(初三)

中部地區 南向路段



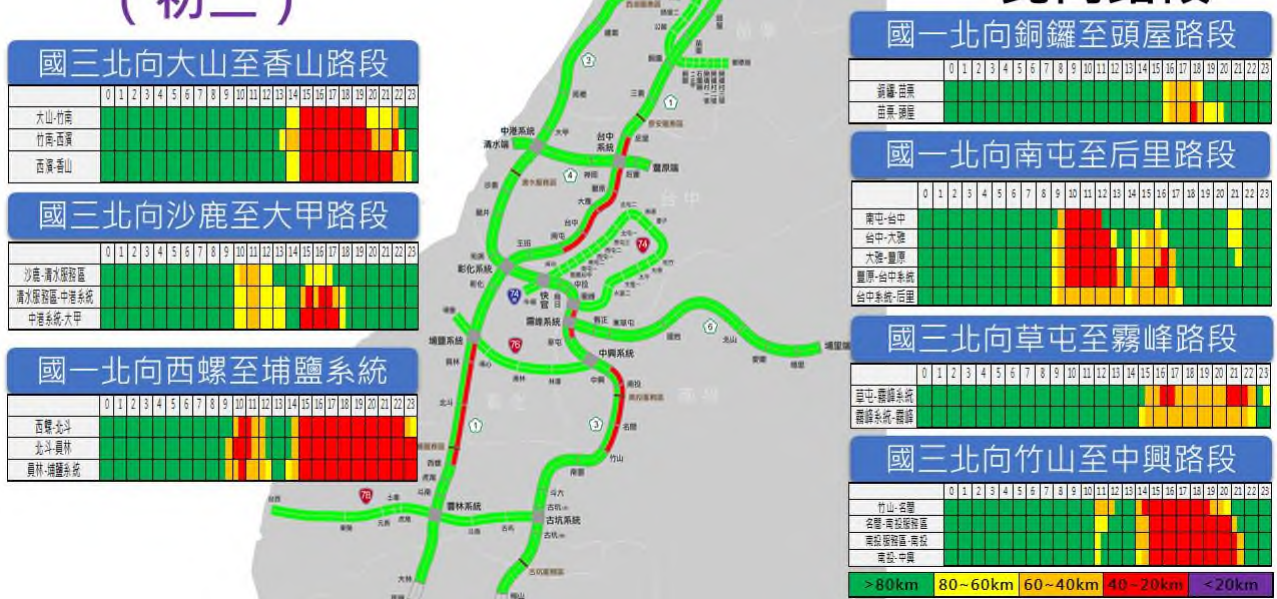
109年1月26日
(初二)

北部地區 北向路段



109年1月26日
(初二)

中部地區 北向路段



109年1月27日
(初三)

北部地區 北向路段



國一北向新竹系統至湖口路段

	0	1	2	3	4	5	6	7	8	9	10	11	12	13	14	15	16	17	18	19	20	21	22	23
新竹系統-新竹																								
新竹-竹北																								
竹北-湖口																								

國三北向關西至大溪路段

	0	1	2	3	4	5	6	7	8	9	10	11	12	13	14	15	16	17	18	19	20	21	22	23
關西-關西服務區																								
關西服務區-龍潭																								
龍潭-大溪																								

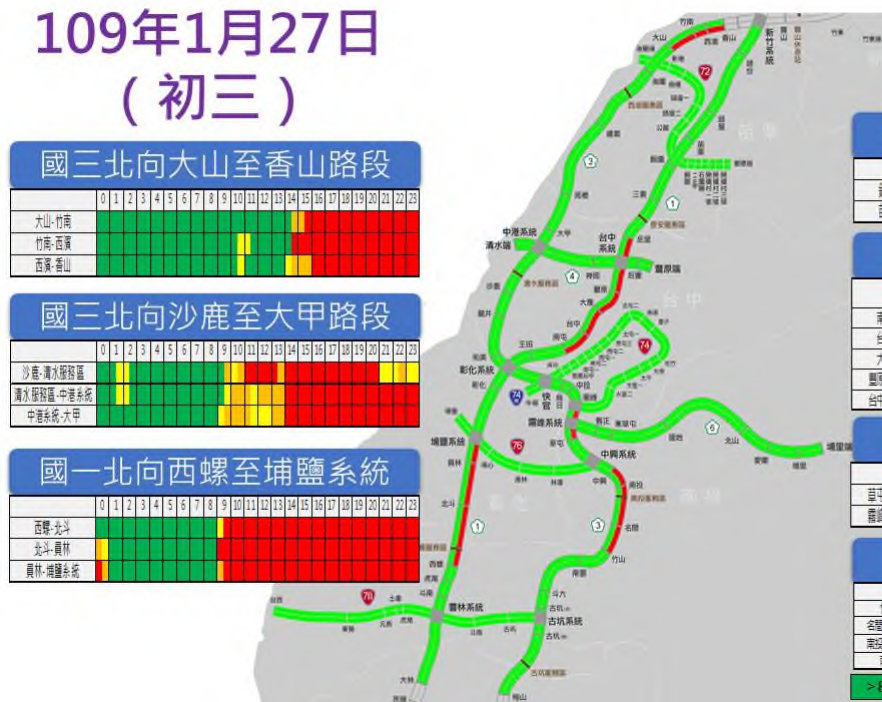
國五北向宜蘭至坪林路段

	0	1	2	3	4	5	6	7	8	9	10	11	12	13	14	15	16	17	18	19	20	21	22	23
宜蘭-漢城																								
漢城-坪林																								

> 80km 80~60km 60~40km 40~20km < 20km

109年1月27日
(初三)

中部地區 北向路段



國三北向大山至香山路段

	0	1	2	3	4	5	6	7	8	9	10	11	12	13	14	15	16	17	18	19	20	21	22	23
大山-竹南																								
竹南-西濱																								
西濱-通山																								

國三北向沙鹿至大甲路段

	0	1	2	3	4	5	6	7	8	9	10	11	12	13	14	15	16	17	18	19	20	21	22	23
沙鹿-清水服務區																								
清水服務區-中港系統																								
中港系統-大甲																								

國一北向西螺至埔鹽系統

	0	1	2	3	4	5	6	7	8	9	10	11	12	13	14	15	16	17	18	19	20	21	22	23
西螺-光斗																								
光斗-員林																								
員林-埔鹽系統																								

國一北向銅鑼至頭屋路段

	0	1	2	3	4	5	6	7	8	9	10	11	12	13	14	15	16	17	18	19	20	21	22	23
銅鑼-頭屋																								

國一北向南屯至后里路段

	0	1	2	3	4	5	6	7	8	9	10	11	12	13	14	15	16	17	18	19	20	21	22	23
南屯-台中																								
台中-大隆																								
大隆-豐原																								
豐原-台中系統																								
台中系統-后里																								

國三北向草屯至霧峰路段

	0	1	2	3	4	5	6	7	8	9	10	11	12	13	14	15	16	17	18	19	20	21	22	23
草屯-霧峰系統																								
霧峰系統-霧峰																								

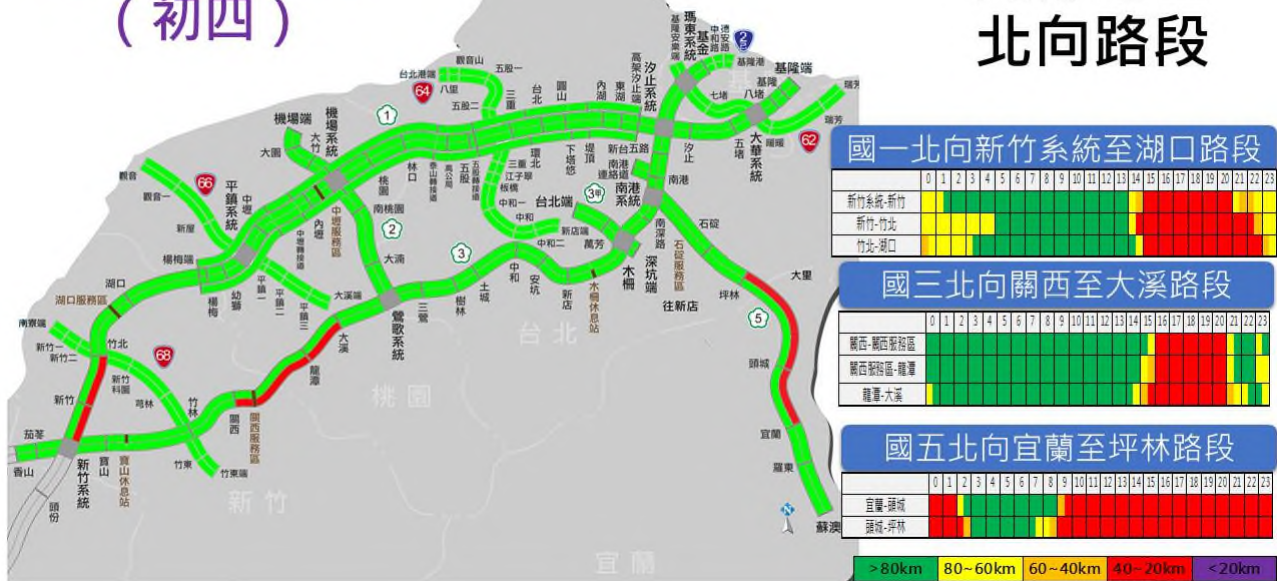
國三北向竹山至中興路段

	0	1	2	3	4	5	6	7	8	9	10	11	12	13	14	15	16	17	18	19	20	21	22	23
竹山-名豐																								
名豐-南投服務區																								
南投服務區-南投																								
南投-中興																								

> 80km 80~60km 60~40km 40~20km < 20km

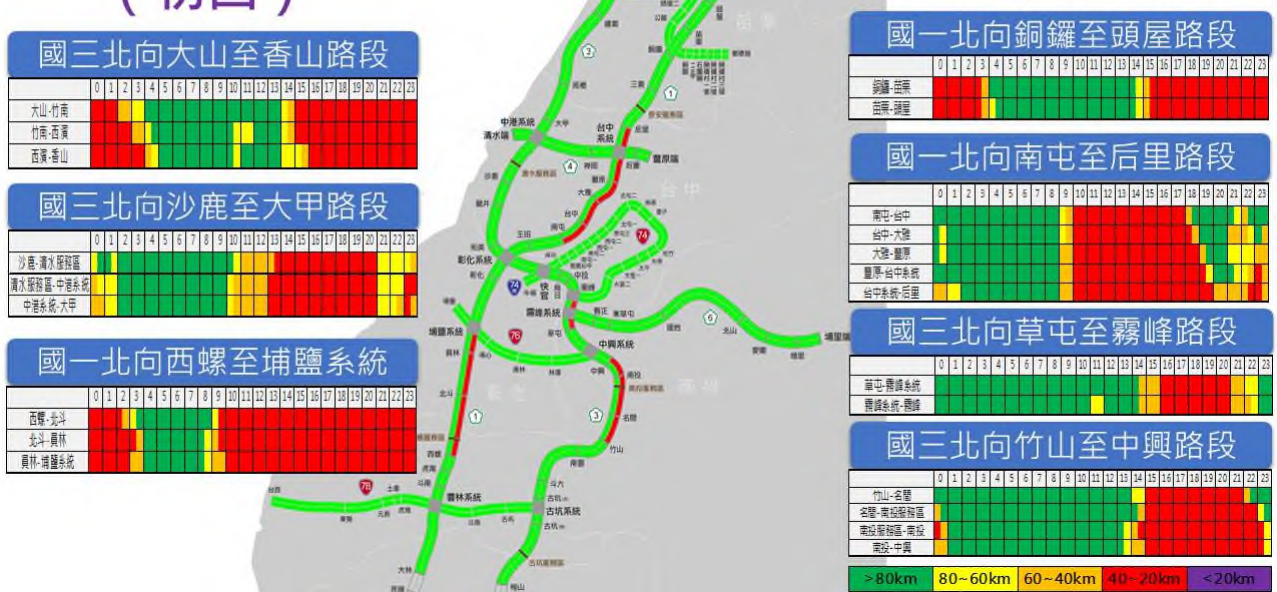
109年1月28日
(初四)

北部地區 北向路段



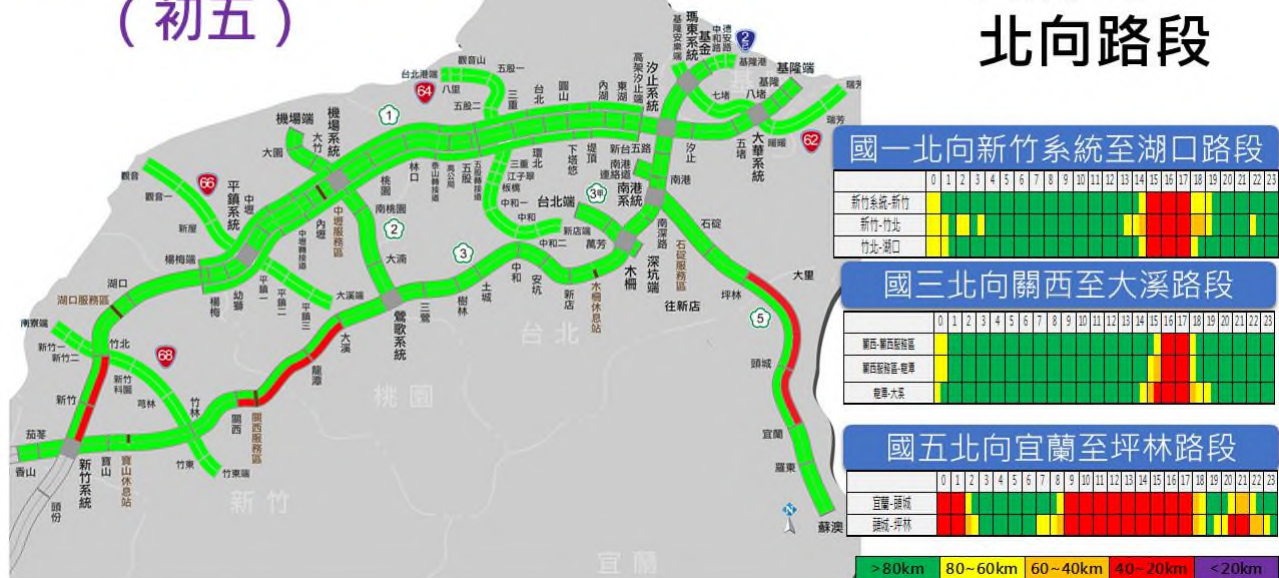
109年1月28日
(初四)

中部地區 北向路段



109年1月29日
(初五)

北部地區 北向路段



109年1月29日
(初五)

中部地區 北向路段



圖 1：109 年春節連假國道重點壅塞路段時段分區預測圖



109年春節連假國道收費措施

單一費率
即打75折，
無每日20公里
優惠里程

差別收費
3
「新竹系統至燕巢系統」
採單一費率再8折收費

暫停收費
0-5時
全國道暫停收費

交通部高速公路局
Freeway Bureau, MOTC

廣告

圖 2：109 年春節連續假期國道收費措施