

12/29路況預報-北部區域

北區 中區 南區

> 80 kph 80~60 kph 60~40 kph 40~20 kph < 20 kph 無資料

國5南向南港系統至頭城路段

	0	1	2	3	4	5	6	7	8	9	10	11	12	13	14	15	16	17	18	19	20	21	22	23	
南港系統-石碇																									
石碇-坪林交流專用道																									
坪林交流專用道-頭城																									

國1北向圓山至大華系統路段

	0	1	2	3	4	5	6	7	8	9	10	11	12	13	14	15	16	17	18	19	20	21	22	23	
圓山-內湖																									
內湖-震湖																									
震湖-汐止系統																									
汐止系統-五堵																									
五堵-大華系統																									

國1南向楊梅至新竹

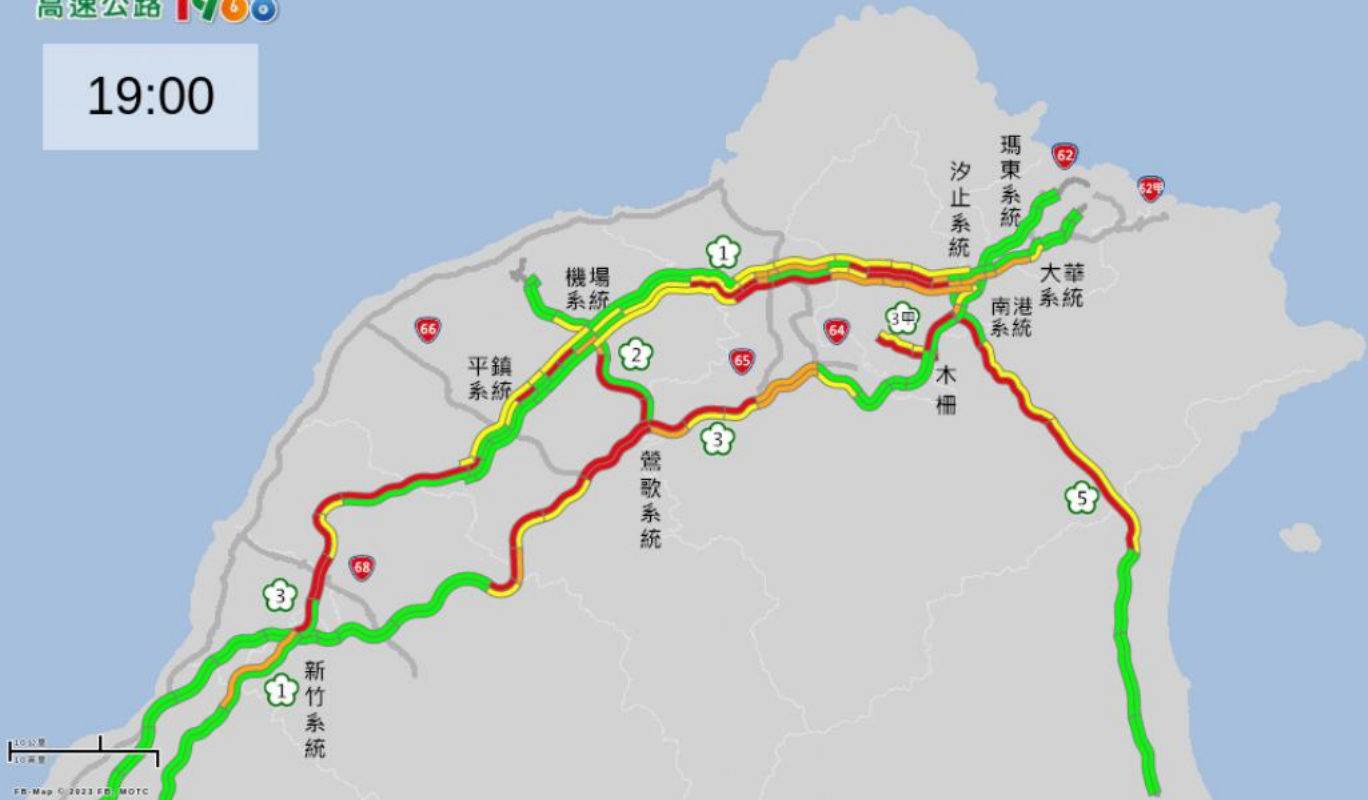
	0	1	2	3	4	5	6	7	8	9	10	11	12	13	14	15	16	17	18	19	20	21	22	23	
楊梅-高梁楊梅端																									
高梁楊梅端-湖口																									
湖口-竹北																									
竹北-新竹																									

國3南向土城至關西

	0	1	2	3	4	5	6	7	8	9	10	11	12	13	14	15	16	17	18	19	20	21	22	23	
土城-樹林																									
樹林-三鶯																									
三鶯-鶯歌系統																									
鶯歌系統-大溪																									
大溪-龍潭																									
龍潭-鶯原																									
鶯原-關西服務區																									
關西服務區-關西																									

高速公路 1968

19:00

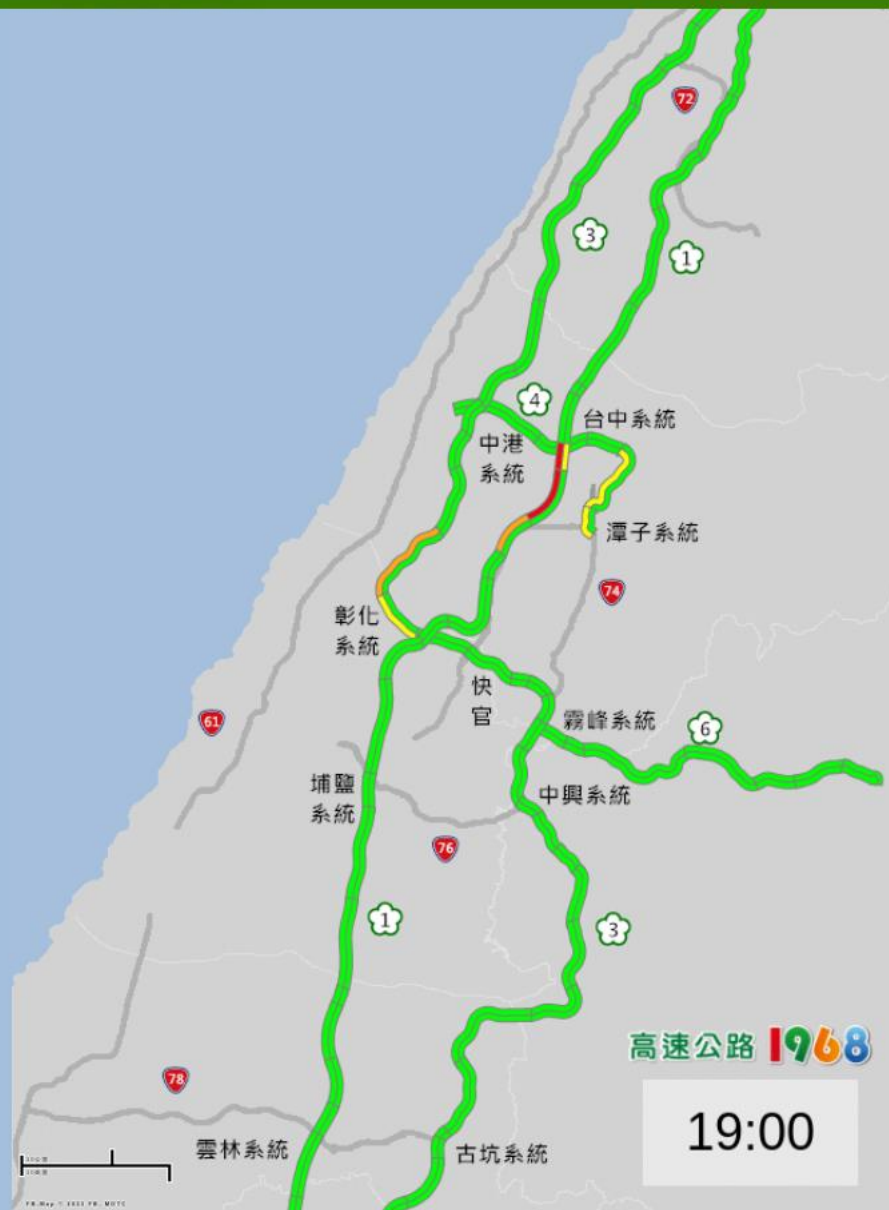


12/29路況預報-中部區域

北區

中區

南區



> 80 kph 80~60 kph 60~40 kph 40~20 kph < 20 kph 無資料

國1南向彰化系統至埔鹽系統

	0	1	2	3	4	5	6	7	8	9	10	11	12	13	14	15	16	17	18	19	20	21	22	23	
彰化系統-彰化	Green														Yellow	Green									
彰化-埔鹽系統	Green														Yellow	Red	Green								

國3南向快官至霧峰系統

	0	1	2	3	4	5	6	7	8	9	10	11	12	13	14	15	16	17	18	19	20	21	22	23
快官-霧日	Green																							
霧日-中投	Green																							
中投-霧峰	Green																							
霧峰-霧峰系統	Green																							

國3南向草屯至名間路段

	0	1	2	3	4	5	6	7	8	9	10	11	12	13	14	15	16	17	18	19	20	21	22	23
草屯-中興系統	Green																							
中興系統-中興	Green																							
中興-南投	Green																							
南投-南投服務區	Green																							
南投服務區-名間	Green																							

高速公路 1968

19:00

12/29路況預報-南部區域

北區 中區 南區

高速公路 1968

19:00



> 80 kph 80~60 kph 60~40 kph 40~20 kph < 20 kph 無資料

國1南向大灣至路竹

	0	1	2	3	4	5	6	7	8	9	10	11	12	13	14	15	16	17	18	19	20	21	22	23
大灣-仁德	[Green]																							
仁德-仁德系統	[Green]																							
仁德系統-路竹	[Green]																							

國10東向鼎金系統至燕巢系統

	0	1	2	3	4	5	6	7	8	9	10	11	12	13	14	15	16	17	18	19	20	21	22	23
鼎金系統-仁武	[Green]																							
仁武-燕巢	[Green]																							
燕巢-燕巢系統	[Green]																							

12/30路況預報-北部區域

北區 中區 南區

> 80 kph 80~60 kph 60~40 kph 40~20 kph < 20 kph 無資料

國5南向南港系統至頭城路段

	0	1	2	3	4	5	6	7	8	9	10	11	12	13	14	15	16	17	18	19	20	21	22	23
南港系統-石碇	紅	黃	綠	綠	綠	紅	紅	紅	紅	紅	紅	紅	紅	紅	紅	紅	紅	黃	綠	綠	綠	綠	綠	綠
石碇-坪林交流專用道	紅	黃	綠	綠	綠	紅	紅	紅	紅	紅	紅	紅	紅	紅	紅	紅	紅	黃	綠	綠	綠	綠	綠	綠
坪林交流專用道-頭城	紅	黃	綠	綠	綠	紅	紅	紅	紅	紅	紅	紅	紅	紅	紅	紅	紅	黃	綠	綠	綠	綠	綠	綠

國1北向圓山至大華系統路段

	0	1	2	3	4	5	6	7	8	9	10	11	12	13	14	15	16	17	18	19	20	21	22	23
圓山-內湖	綠	綠	綠	綠	綠	綠	綠	綠	綠	綠	綠	黃	紅	紅	紅	紅	紅	紅	紅	紅	紅	紅	紅	紅
內湖-震湖	綠	綠	綠	綠	綠	綠	綠	綠	綠	綠	綠	黃	紅	紅	紅	紅	紅	紅	紅	紅	紅	紅	紅	紅
震湖-汐止系統	綠	綠	綠	綠	綠	綠	綠	綠	綠	綠	綠	黃	紅	紅	紅	紅	紅	紅	紅	紅	紅	紅	紅	紅
汐止系統-五堵	綠	綠	綠	綠	綠	綠	綠	綠	綠	綠	綠	黃	紅	紅	紅	紅	紅	紅	紅	紅	紅	紅	紅	紅
五堵-大華系統	綠	綠	綠	綠	綠	綠	綠	綠	綠	綠	綠	黃	紅	紅	紅	紅	紅	紅	紅	紅	紅	紅	紅	紅

國1南向楊梅至新竹

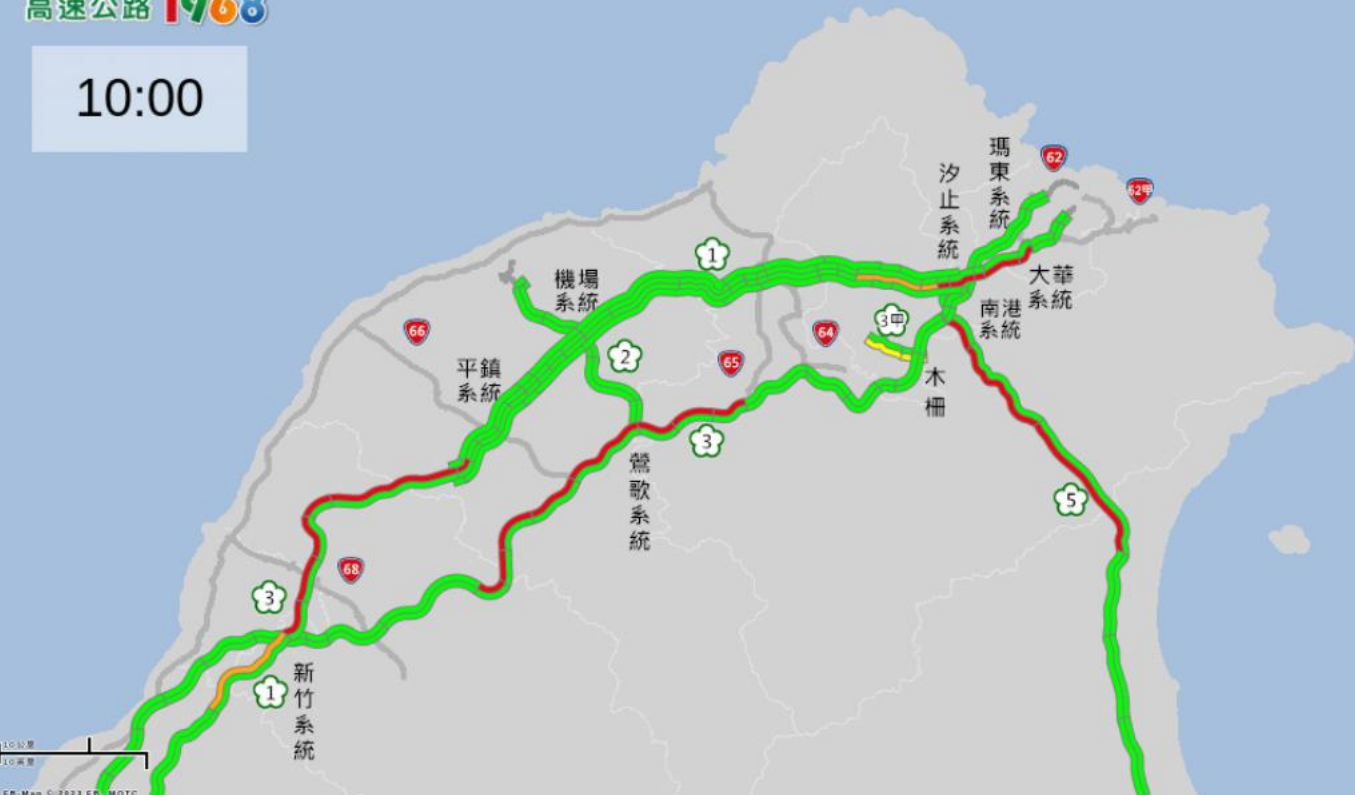
	0	1	2	3	4	5	6	7	8	9	10	11	12	13	14	15	16	17	18	19	20	21	22	23
楊梅-高梁楊梅端	綠	綠	綠	綠	綠	綠	綠	綠	綠	綠	綠	黃	紅	紅	紅	紅	紅	紅	紅	紅	紅	紅	紅	紅
高梁楊梅端-湖口	綠	綠	綠	綠	綠	綠	綠	綠	綠	綠	綠	黃	紅	紅	紅	紅	紅	紅	紅	紅	紅	紅	紅	紅
湖口-竹北	綠	綠	綠	綠	綠	綠	綠	綠	綠	綠	綠	黃	紅	紅	紅	紅	紅	紅	紅	紅	紅	紅	紅	紅
竹北-新竹	綠	綠	綠	綠	綠	綠	綠	綠	綠	綠	綠	黃	紅	紅	紅	紅	紅	紅	紅	紅	紅	紅	紅	紅

國3南向土城至關西

	0	1	2	3	4	5	6	7	8	9	10	11	12	13	14	15	16	17	18	19	20	21	22	23
土城-樹林	綠	綠	綠	綠	綠	綠	綠	綠	綠	綠	綠	黃	紅	紅	紅	紅	紅	紅	紅	紅	紅	紅	紅	紅
樹林-三鶯	綠	綠	綠	綠	綠	綠	綠	綠	綠	綠	綠	黃	紅	紅	紅	紅	紅	紅	紅	紅	紅	紅	紅	紅
三鶯-鶯歌系統	綠	綠	綠	綠	綠	綠	綠	綠	綠	綠	綠	黃	紅	紅	紅	紅	紅	紅	紅	紅	紅	紅	紅	紅
鶯歌系統-大溪	綠	綠	綠	綠	綠	綠	綠	綠	綠	綠	綠	黃	紅	紅	紅	紅	紅	紅	紅	紅	紅	紅	紅	紅
大溪-龍潭	綠	綠	綠	綠	綠	綠	綠	綠	綠	綠	綠	黃	紅	紅	紅	紅	紅	紅	紅	紅	紅	紅	紅	紅
龍潭-鶯原	綠	綠	綠	綠	綠	綠	綠	綠	綠	綠	綠	黃	紅	紅	紅	紅	紅	紅	紅	紅	紅	紅	紅	紅
鶯原-關西服務區	綠	綠	綠	綠	綠	綠	綠	綠	綠	綠	綠	黃	紅	紅	紅	紅	紅	紅	紅	紅	紅	紅	紅	紅
關西服務區-關西	綠	綠	綠	綠	綠	綠	綠	綠	綠	綠	綠	黃	紅	紅	紅	紅	紅	紅	紅	紅	紅	紅	紅	紅

高速公路 1968

10:00



12/30路況預報-南部區域

北區 中區 南區

高速公路 1968

10:00



> 80 kph 80~60 kph 60~40 kph 40~20 kph < 20 kph 無資料

國1南向大灣至路竹

	0	1	2	3	4	5	6	7	8	9	10	11	12	13	14	15	16	17	18	19	20	21	22	23
大灣-仁德	[Green]																							
仁德-仁德系統	[Green]																							
仁德系統-路竹	[Green]																							

國10東向鼎金系統至燕巢系統

	0	1	2	3	4	5	6	7	8	9	10	11	12	13	14	15	16	17	18	19	20	21	22	23
鼎金系統-仁武	[Green]																							
仁武-燕巢	[Green]																							
燕巢-燕巢系統	[Green]																							



12/31路況預報-北部區域

北區

中區

南區

> 80 kph

80~60 kph

60~40 kph

40~20 kph

< 20 kph

無資料

國5南向南港系統至頭城路段

	0	1	2	3	4	5	6	7	8	9	10	11	12	13	14	15	16	17	18	19	20	21	22	23
南港系統-石碇	綠	綠	綠	綠	綠	綠	綠	綠	綠	綠	綠	綠	綠	綠	綠	綠	綠	綠	綠	綠	綠	綠	綠	綠
石碇-坪林交流道專用道	綠	綠	綠	綠	綠	綠	綠	綠	綠	綠	綠	綠	綠	綠	綠	綠	綠	綠	綠	綠	綠	綠	綠	綠
坪林交流道專用道-頭城	綠	綠	綠	綠	綠	綠	綠	綠	綠	綠	綠	綠	綠	綠	綠	綠	綠	綠	綠	綠	綠	綠	綠	綠

國1北向圓山至大華系統路段

	0	1	2	3	4	5	6	7	8	9	10	11	12	13	14	15	16	17	18	19	20	21	22	23
圓山-內湖	綠	綠	綠	綠	綠	綠	綠	綠	綠	綠	綠	綠	綠	綠	綠	綠	綠	綠	綠	綠	綠	綠	綠	綠
內湖-震湖	綠	綠	綠	綠	綠	綠	綠	綠	綠	綠	綠	綠	綠	綠	綠	綠	綠	綠	綠	綠	綠	綠	綠	綠
震湖-汐止系統	綠	綠	綠	綠	綠	綠	綠	綠	綠	綠	綠	綠	綠	綠	綠	綠	綠	綠	綠	綠	綠	綠	綠	綠
汐止系統-五堵	綠	綠	綠	綠	綠	綠	綠	綠	綠	綠	綠	綠	綠	綠	綠	綠	綠	綠	綠	綠	綠	綠	綠	綠
五堵-大華系統	綠	綠	綠	綠	綠	綠	綠	綠	綠	綠	綠	綠	綠	綠	綠	綠	綠	綠	綠	綠	綠	綠	綠	綠

國1南向楊梅至新竹

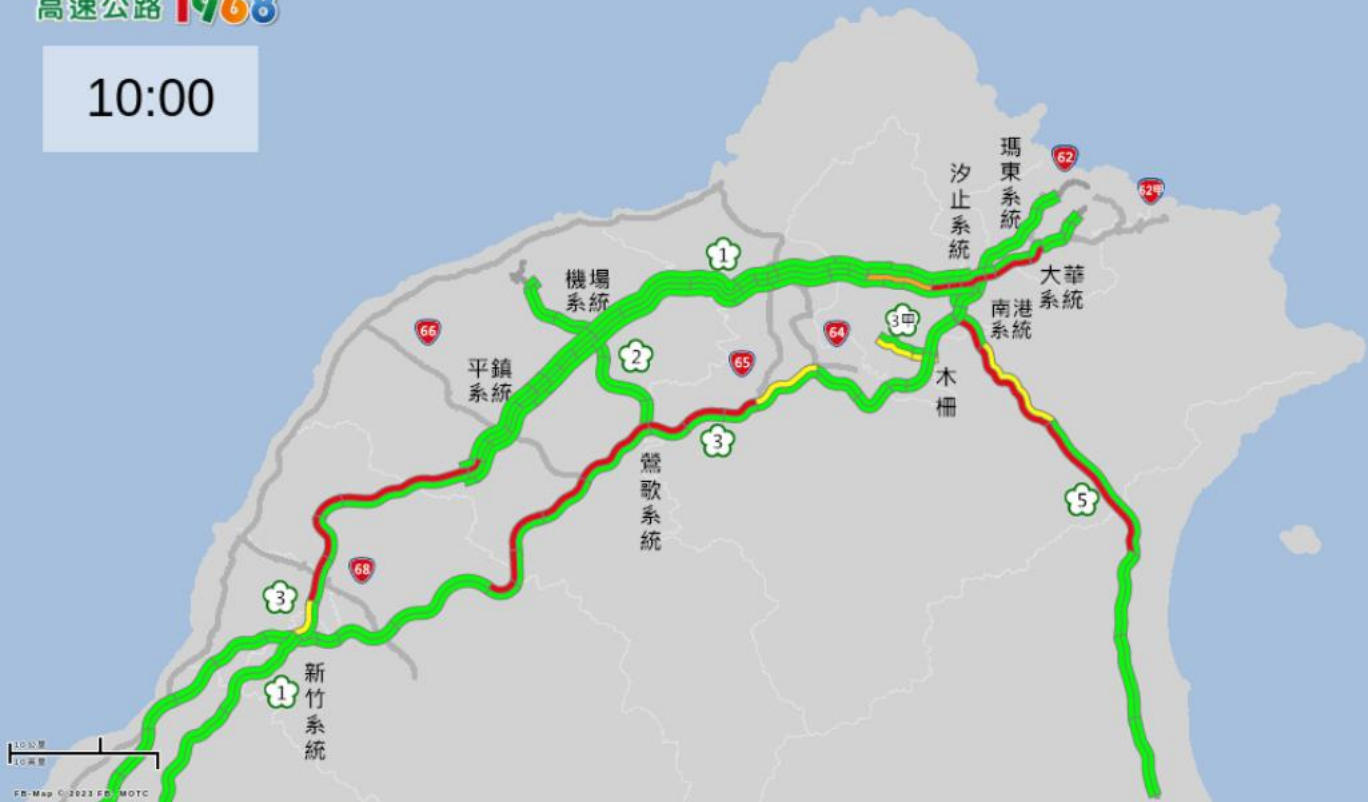
	0	1	2	3	4	5	6	7	8	9	10	11	12	13	14	15	16	17	18	19	20	21	22	23
楊梅-高梁楊梅端	綠	綠	綠	綠	綠	綠	綠	綠	綠	綠	綠	綠	綠	綠	綠	綠	綠	綠	綠	綠	綠	綠	綠	綠
高梁楊梅端-湖口	綠	綠	綠	綠	綠	綠	綠	綠	綠	綠	綠	綠	綠	綠	綠	綠	綠	綠	綠	綠	綠	綠	綠	綠
湖口-竹北	綠	綠	綠	綠	綠	綠	綠	綠	綠	綠	綠	綠	綠	綠	綠	綠	綠	綠	綠	綠	綠	綠	綠	綠
竹北-新竹	綠	綠	綠	綠	綠	綠	綠	綠	綠	綠	綠	綠	綠	綠	綠	綠	綠	綠	綠	綠	綠	綠	綠	綠

國3南向土城至關西

	0	1	2	3	4	5	6	7	8	9	10	11	12	13	14	15	16	17	18	19	20	21	22	23
土城-樹林	綠	綠	綠	綠	綠	綠	綠	綠	綠	綠	綠	綠	綠	綠	綠	綠	綠	綠	綠	綠	綠	綠	綠	綠
樹林-三鶯	綠	綠	綠	綠	綠	綠	綠	綠	綠	綠	綠	綠	綠	綠	綠	綠	綠	綠	綠	綠	綠	綠	綠	綠
三鶯-鶯歌系統	綠	綠	綠	綠	綠	綠	綠	綠	綠	綠	綠	綠	綠	綠	綠	綠	綠	綠	綠	綠	綠	綠	綠	綠
鶯歌系統-大溪	綠	綠	綠	綠	綠	綠	綠	綠	綠	綠	綠	綠	綠	綠	綠	綠	綠	綠	綠	綠	綠	綠	綠	綠
大溪-龍潭	綠	綠	綠	綠	綠	綠	綠	綠	綠	綠	綠	綠	綠	綠	綠	綠	綠	綠	綠	綠	綠	綠	綠	綠
龍潭-潭子	綠	綠	綠	綠	綠	綠	綠	綠	綠	綠	綠	綠	綠	綠	綠	綠	綠	綠	綠	綠	綠	綠	綠	綠
潭子-關西服務區	綠	綠	綠	綠	綠	綠	綠	綠	綠	綠	綠	綠	綠	綠	綠	綠	綠	綠	綠	綠	綠	綠	綠	綠
關西服務區-關西	綠	綠	綠	綠	綠	綠	綠	綠	綠	綠	綠	綠	綠	綠	綠	綠	綠	綠	綠	綠	綠	綠	綠	綠

高速公路 1968

10:00



12/31路況預報-北部區域

北區

中區

南區

> 80 kph

80~60 kph

60~40 kph

40~20 kph

< 20 kph

無資料

國1北向苗栗至湖口路段

	0	1	2	3	4	5	6	7	8	9	10	11	12	13	14	15	16	17	18	19	20	21	22	23					
苗栗-頭屋	Green															Red	Red	Red	Red	Red	Red	Red	Red	Red	Red	Red	Red	Red	Red
頭屋-頭份	Green															Red	Red	Red	Red	Red	Red	Red	Red	Red	Red	Red	Red	Red	Red
頭份-新竹系統	Green															Red	Red	Red	Red	Red	Red	Red	Red	Red	Red	Red	Red	Red	Red
新竹系統-新竹	Green															Red	Red	Red	Red	Red	Red	Red	Red	Red	Red	Red	Red	Red	Red
新竹-竹北	Green															Red	Red	Red	Red	Red	Red	Red	Red	Red	Red	Red	Red	Red	Red
竹北-湖口	Green															Red	Red	Red	Red	Red	Red	Red	Red	Red	Red	Red	Red	Red	Red

國3北向關西至大溪路段

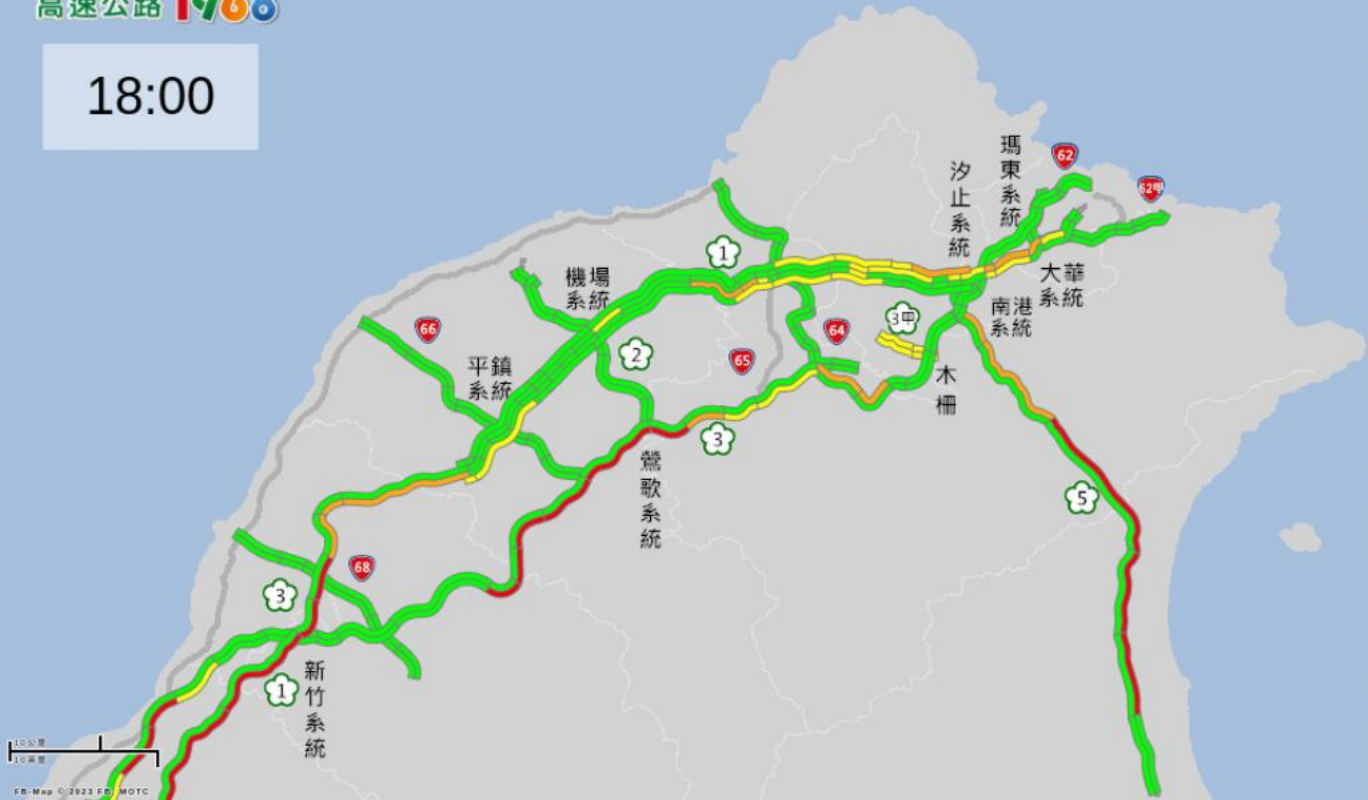
	0	1	2	3	4	5	6	7	8	9	10	11	12	13	14	15	16	17	18	19	20	21	22	23					
關西-關西服務區	Green															Red	Red	Red	Red	Red	Red	Red	Red	Red	Red	Red	Red	Red	Red
關西服務區-高原	Green															Red	Red	Red	Red	Red	Red	Red	Red	Red	Red	Red	Red	Red	Red
高原-頭屋	Green															Red	Red	Red	Red	Red	Red	Red	Red	Red	Red	Red	Red	Red	Red
頭屋-大溪	Green															Red	Red	Red	Red	Red	Red	Red	Red	Red	Red	Red	Red	Red	Red

國5北向宜蘭至坪林路段

	0	1	2	3	4	5	6	7	8	9	10	11	12	13	14	15	16	17	18	19	20	21	22	23
宜蘭-頭城	Green										Red	Red	Red	Red	Red	Red	Red	Red	Red	Red	Red	Red	Red	Red
頭城-坪林交流道專用道	Green										Red	Red	Red	Red	Red	Red	Red	Red	Red	Red	Red	Red	Red	Red

高速公路 1968

18:00

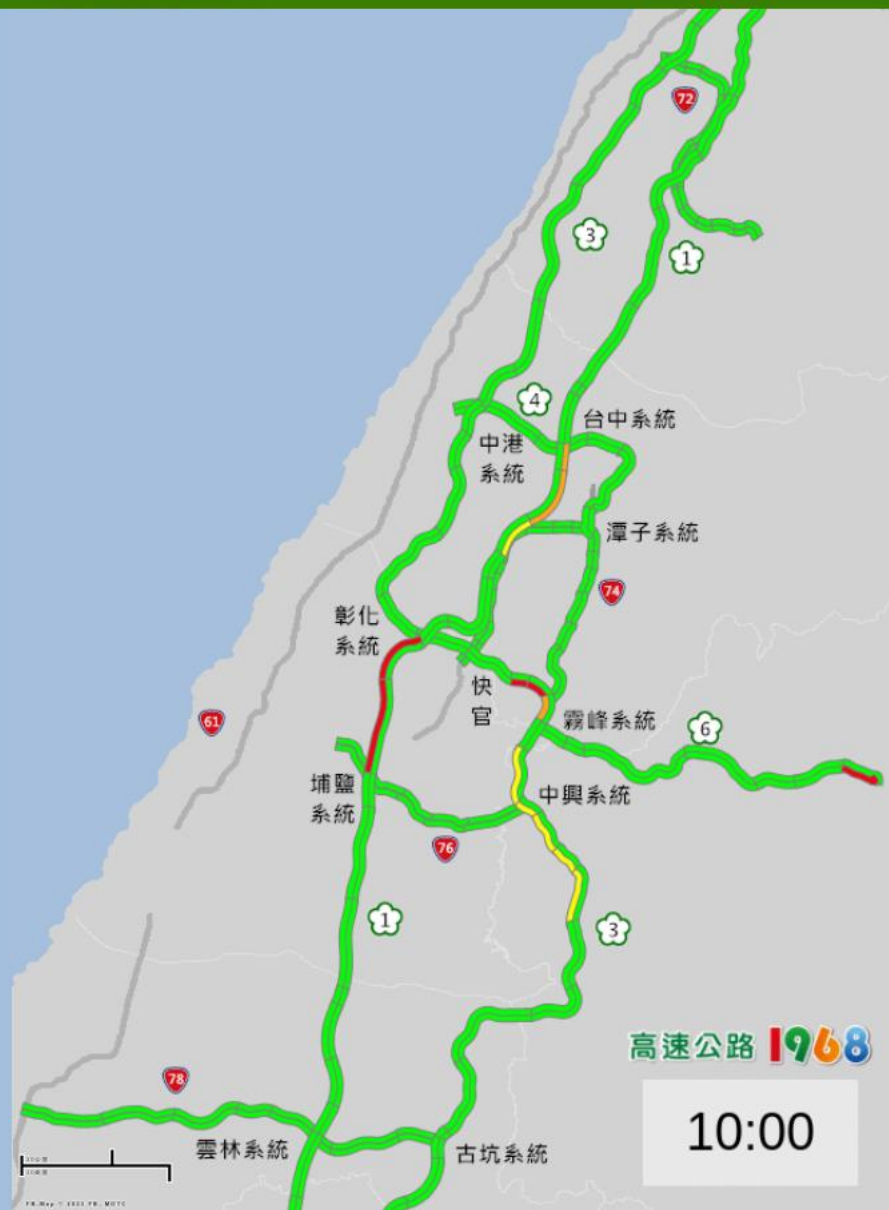


12/31路況預報-中部區域

北區

中區

南區



> 80 kph 80~60 kph 60~40 kph 40~20 kph < 20 kph 無資料

國1南向彰化系統至埔鹽系統

	0	1	2	3	4	5	6	7	8	9	10	11	12	13	14	15	16	17	18	19	20	21	22	23
彰化系統-彰化	[Green]																							
彰化-埔鹽系統	[Green]																							

國3南向快官至霧峰系統

	0	1	2	3	4	5	6	7	8	9	10	11	12	13	14	15	16	17	18	19	20	21	22	23
快官-霧日	[Green]																							
霧日-中投	[Green]																							
中投-霧峰	[Green]																							
霧峰-霧峰系統	[Green]																							

國3南向草屯至名間路段

	0	1	2	3	4	5	6	7	8	9	10	11	12	13	14	15	16	17	18	19	20	21	22	23
草屯-中興系統	[Green]																							
中興系統-中興	[Green]																							
中興-南投	[Green]																							
南投-南投服務區	[Green]																							
南投服務區-名間	[Green]																							

12/31路況預報-中部區域

北區 中區 南區

國3北向苑裡至香山路段

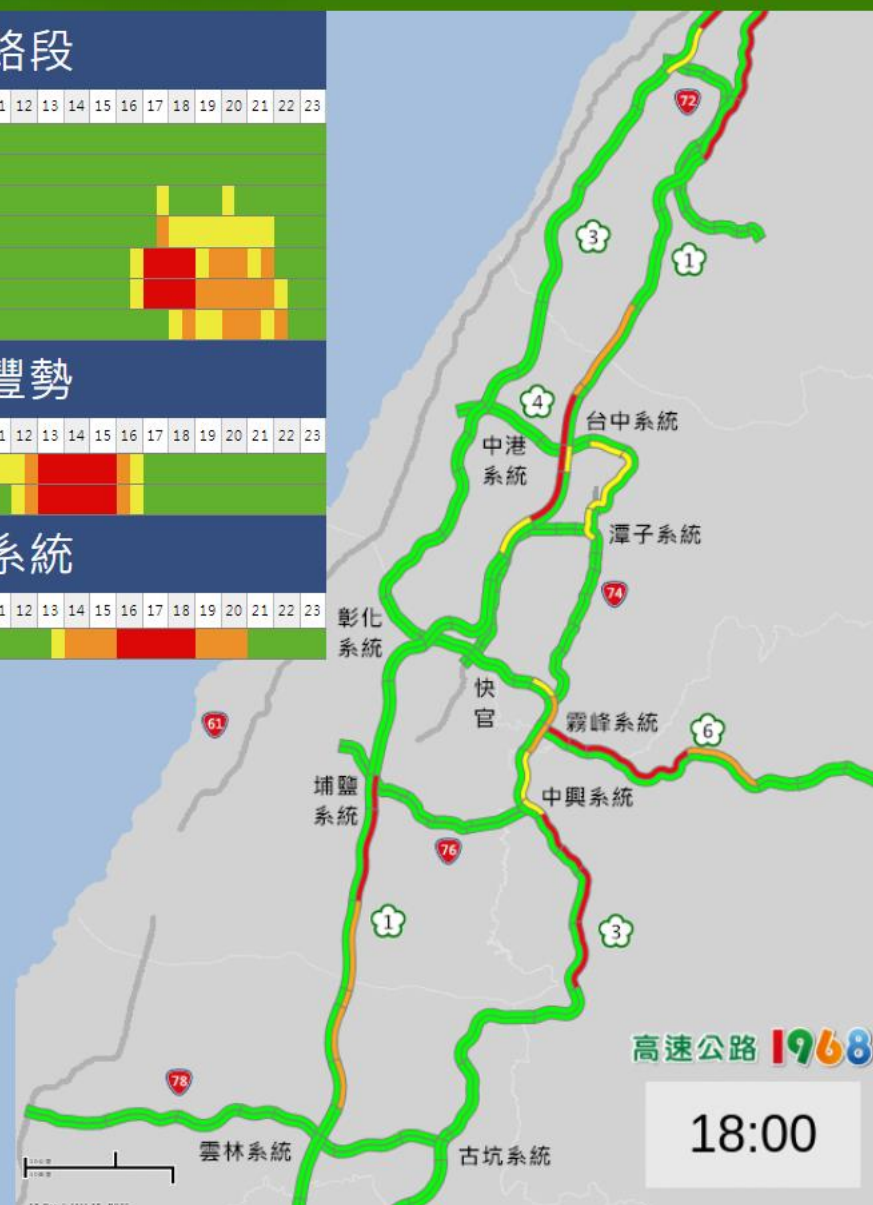
	0	1	2	3	4	5	6	7	8	9	10	11	12	13	14	15	16	17	18	19	20	21	22	23
苑裡-通霄	[Green]																							
通霄-西尚服務區	[Green]																							
西尚服務區-後龍	[Green]																							
後龍-大山	[Green]																							
大山-竹南	[Green]																							
竹南-西濱	[Green]																							
西濱-香山	[Green]																							

國4西向潭子系統至豐勢

	0	1	2	3	4	5	6	7	8	9	10	11	12	13	14	15	16	17	18	19	20	21	22	23
潭子系統-潭子	[Green]																							
潭子-豐勢	[Green]																							

國6西向舊正至霧峰系統

	0	1	2	3	4	5	6	7	8	9	10	11	12	13	14	15	16	17	18	19	20	21	22	23
舊正-霧峰系統	[Green]																							



18:00

國1北向西螺至埔鹽系統

	0	1	2	3	4	5	6	7	8	9	10	11	12	13	14	15	16	17	18	19	20	21	22	23
西螺-北斗	[Green]																							
北斗-員林	[Green]																							
員林-埔鹽系統	[Green]																							

國1北向南屯至后里路段

	0	1	2	3	4	5	6	7	8	9	10	11	12	13	14	15	16	17	18	19	20	21	22	23
南屯-台中	[Green]																							
台中-大雅	[Green]																							
大雅-豐原	[Green]																							
豐原-台中系統	[Green]																							
台中系統-后里	[Green]																							

國3北向竹山至中興路段

	0	1	2	3	4	5	6	7	8	9	10	11	12	13	14	15	16	17	18	19	20	21	22	23
竹山-名間	[Green]																							
名間-南投服務區	[Green]																							
南投服務區-南投	[Green]																							
南投-中興	[Green]																							

國3北向草屯至霧峰路段

	0	1	2	3	4	5	6	7	8	9	10	11	12	13	14	15	16	17	18	19	20	21	22	23
草屯-霧峰系統	[Green]																							
霧峰系統-霧峰	[Green]																							

國3北向龍井至大甲路段

	0	1	2	3	4	5	6	7	8	9	10	11	12	13	14	15	16	17	18	19	20	21	22	23
龍井-沙鹿	[Green]																							
沙鹿-清水服務區	[Green]																							
清水服務區-中港系統	[Green]																							
中港系統-大甲	[Green]																							

12/31路況預報-南部區域

北區 中區 南區

高速公路 1968

10:00



> 80 kph 80~60 kph 60~40 kph 40~20 kph < 20 kph 無資料

國1南向大灣至路竹

	0	1	2	3	4	5	6	7	8	9	10	11	12	13	14	15	16	17	18	19	20	21	22	23
大灣-仁德	[Green]																							
仁德-仁德系統	[Green]																							
仁德系統-路竹	[Green]																							

國10東向鼎金系統至燕巢系統

	0	1	2	3	4	5	6	7	8	9	10	11	12	13	14	15	16	17	18	19	20	21	22	23
鼎金系統-仁武	[Green]																							
仁武-燕巢	[Green]																							
燕巢-燕巢系統	[Green]																							



12/31路況預報-南部區域

北區 中區 南區

高速公路 1968

18:00



> 80 kph 80~60 kph 60~40 kph 40~20 kph < 20 kph 無資料

國1北向鼎金系統至高科路段

	0	1	2	3	4	5	6	7	8	9	10	11	12	13	14	15	16	17	18	19	20	21	22	23			
鼎金系統-樟梓	Green											Yellow	Red	Red	Green	Green											
樟梓-岡山	Green											Yellow	Red	Red	Red	Green	Green										
岡山-高科	Green											Yellow	Red	Red	Red	Green	Green										

國1北向大灣至台南系統路段

	0	1	2	3	4	5	6	7	8	9	10	11	12	13	14	15	16	17	18	19	20	21	22	23		
大灣-永豐	Green											Yellow	Red	Red	Green	Green										
永豐-台南系統	Green											Yellow	Red	Red	Green	Green										

國10西向仁武至左營端路段

	0	1	2	3	4	5	6	7	8	9	10	11	12	13	14	15	16	17	18	19	20	21	22	23
仁武-鼎金系統	Green											Yellow	Red	Red	Red	Red	Red	Red	Red	Red	Red	Red	Red	Red
鼎金系統-左營端	Green											Yellow	Red	Red	Red	Red	Red	Red	Red	Red	Red	Red	Red	Red



1/1 路況預報-北部區域

北區

中區

南區

> 80 kph

80~60 kph

60~40 kph

40~20 kph

< 20 kph

無資料

國1北向苗栗至湖口路段

	0	1	2	3	4	5	6	7	8	9	10	11	12	13	14	15	16	17	18	19	20	21	22	23
苗栗-頭屋	Green												Yellow	Red										Green
頭屋-頭份	Green												Yellow	Red										Green
頭份-新竹系統	Green												Yellow	Red										Green
新竹系統-新竹	Green												Yellow	Red										Green
新竹-竹北	Green												Yellow	Red										Green
竹北-湖口	Green												Yellow	Red										Green

國3北向關西至大溪路段

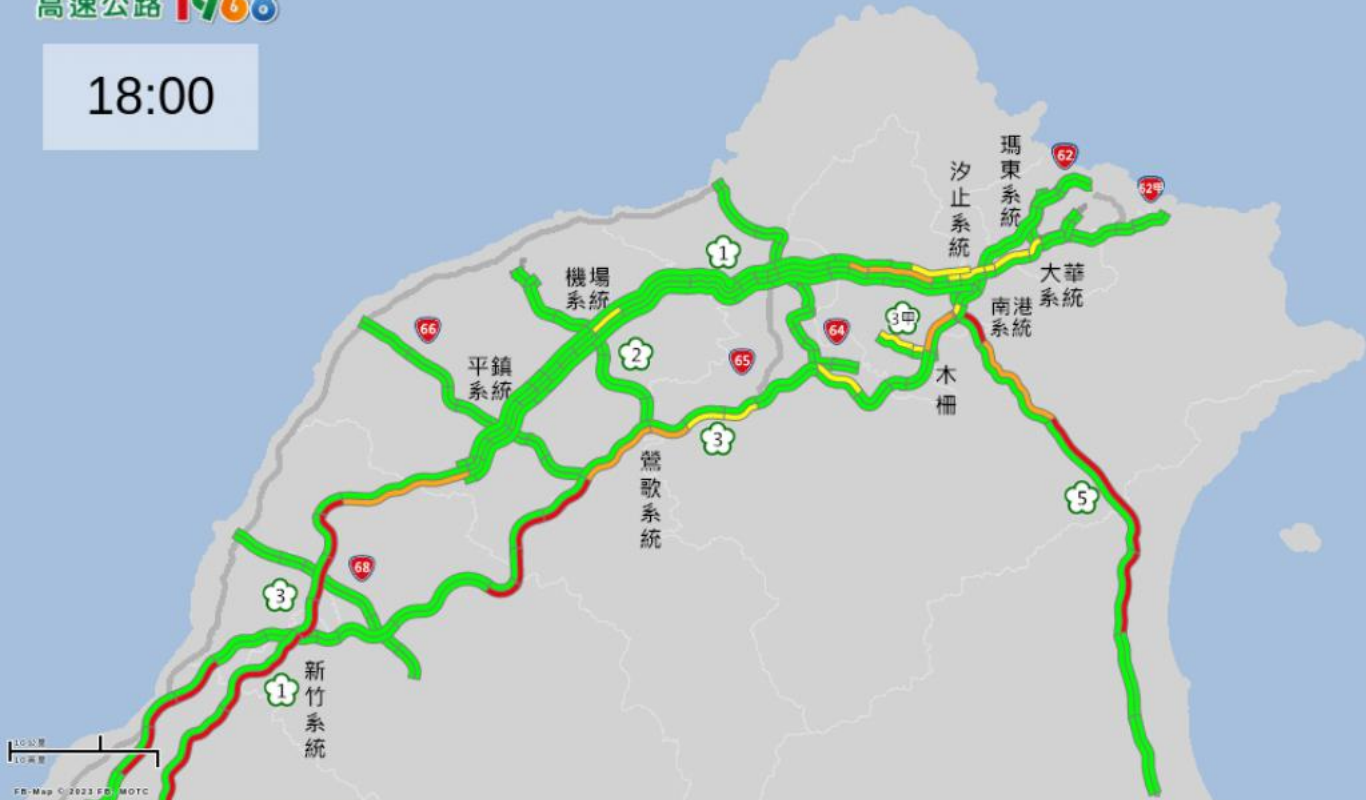
	0	1	2	3	4	5	6	7	8	9	10	11	12	13	14	15	16	17	18	19	20	21	22	23
關西-關西服務區	Green												Yellow	Red										Green
關西服務區-高原	Green												Yellow	Red										Green
高原-頭屋	Green												Yellow	Red										Green
頭屋-大溪	Green												Yellow	Red										Green

國5北向宜蘭至坪林路段

	0	1	2	3	4	5	6	7	8	9	10	11	12	13	14	15	16	17	18	19	20	21	22	23
宜蘭-頭城	Red	Green	Green									Yellow	Red										Green	
頭城-坪林交流道專用道	Red	Green	Green									Yellow	Red										Green	

高速公路 1968

18:00



1/1 路況預報-中部區域

北區 中區 南區

國3北向苑裡至香山路段

	0	1	2	3	4	5	6	7	8	9	10	11	12	13	14	15	16	17	18	19	20	21	22	23
苑裡-通霄	綠	綠	綠	綠	綠	綠	綠	綠	綠	綠	綠	綠	綠	綠	綠	綠	綠	綠	綠	綠	綠	綠	綠	綠
通霄-西尚服務區	綠	綠	綠	綠	綠	綠	綠	綠	綠	綠	綠	綠	綠	綠	綠	綠	綠	綠	綠	綠	綠	綠	綠	綠
西尚服務區-後龍	綠	綠	綠	綠	綠	綠	綠	綠	綠	綠	綠	綠	綠	綠	綠	綠	綠	綠	綠	綠	綠	綠	綠	綠
後龍-大山	綠	綠	綠	綠	綠	綠	綠	綠	綠	綠	綠	綠	綠	綠	綠	綠	綠	綠	綠	綠	綠	綠	綠	綠
大山-竹南	綠	綠	綠	綠	綠	綠	綠	綠	綠	綠	綠	綠	綠	綠	綠	綠	綠	綠	綠	綠	綠	綠	綠	綠
竹南-西濱	綠	綠	綠	綠	綠	綠	綠	綠	綠	綠	綠	綠	綠	綠	綠	綠	綠	綠	綠	綠	綠	綠	綠	綠
西濱-香山	綠	綠	綠	綠	綠	綠	綠	綠	綠	綠	綠	綠	綠	綠	綠	綠	綠	綠	綠	綠	綠	綠	綠	綠

國4西向潭子系統至豐勢

	0	1	2	3	4	5	6	7	8	9	10	11	12	13	14	15	16	17	18	19	20	21	22	23
潭子系統-潭子	綠	綠	綠	綠	綠	綠	綠	綠	綠	綠	綠	綠	綠	綠	綠	綠	綠	綠	綠	綠	綠	綠	綠	綠
潭子-豐勢	綠	綠	綠	綠	綠	綠	綠	綠	綠	綠	綠	綠	綠	綠	綠	綠	綠	綠	綠	綠	綠	綠	綠	綠

國6西向舊正至霧峰系統

	0	1	2	3	4	5	6	7	8	9	10	11	12	13	14	15	16	17	18	19	20	21	22	23
舊正-霧峰系統	綠	綠	綠	綠	綠	綠	綠	綠	綠	綠	綠	綠	綠	綠	綠	綠	綠	綠	綠	綠	綠	綠	綠	綠

國1北向西螺至埔鹽系統

	0	1	2	3	4	5	6	7	8	9	10	11	12	13	14	15	16	17	18	19	20	21	22	23
西螺-北斗	綠	綠	綠	綠	綠	綠	綠	綠	綠	綠	綠	綠	綠	綠	綠	綠	綠	綠	綠	綠	綠	綠	綠	綠
北斗-員林	綠	綠	綠	綠	綠	綠	綠	綠	綠	綠	綠	綠	綠	綠	綠	綠	綠	綠	綠	綠	綠	綠	綠	綠
員林-埔鹽系統	綠	綠	綠	綠	綠	綠	綠	綠	綠	綠	綠	綠	綠	綠	綠	綠	綠	綠	綠	綠	綠	綠	綠	綠

國1北向南屯至后里路段

	0	1	2	3	4	5	6	7	8	9	10	11	12	13	14	15	16	17	18	19	20	21	22	23
南屯-台中	綠	綠	綠	綠	綠	綠	綠	綠	綠	綠	綠	綠	綠	綠	綠	綠	綠	綠	綠	綠	綠	綠	綠	綠
台中-大雅	綠	綠	綠	綠	綠	綠	綠	綠	綠	綠	綠	綠	綠	綠	綠	綠	綠	綠	綠	綠	綠	綠	綠	綠
大雅-豐原	綠	綠	綠	綠	綠	綠	綠	綠	綠	綠	綠	綠	綠	綠	綠	綠	綠	綠	綠	綠	綠	綠	綠	綠
豐原-台中系統	綠	綠	綠	綠	綠	綠	綠	綠	綠	綠	綠	綠	綠	綠	綠	綠	綠	綠	綠	綠	綠	綠	綠	綠
台中系統-后里	綠	綠	綠	綠	綠	綠	綠	綠	綠	綠	綠	綠	綠	綠	綠	綠	綠	綠	綠	綠	綠	綠	綠	綠

國3北向竹山至中興路段

	0	1	2	3	4	5	6	7	8	9	10	11	12	13	14	15	16	17	18	19	20	21	22	23
竹山-名間	綠	綠	綠	綠	綠	綠	綠	綠	綠	綠	綠	綠	綠	綠	綠	綠	綠	綠	綠	綠	綠	綠	綠	綠
名間-南投服務區	綠	綠	綠	綠	綠	綠	綠	綠	綠	綠	綠	綠	綠	綠	綠	綠	綠	綠	綠	綠	綠	綠	綠	綠
南投服務區-南投	綠	綠	綠	綠	綠	綠	綠	綠	綠	綠	綠	綠	綠	綠	綠	綠	綠	綠	綠	綠	綠	綠	綠	綠
南投-中興	綠	綠	綠	綠	綠	綠	綠	綠	綠	綠	綠	綠	綠	綠	綠	綠	綠	綠	綠	綠	綠	綠	綠	綠

國3北向草屯至霧峰路段

	0	1	2	3	4	5	6	7	8	9	10	11	12	13	14	15	16	17	18	19	20	21	22	23
草屯-霧峰系統	綠	綠	綠	綠	綠	綠	綠	綠	綠	綠	綠	綠	綠	綠	綠	綠	綠	綠	綠	綠	綠	綠	綠	綠
霧峰系統-霧峰	綠	綠	綠	綠	綠	綠	綠	綠	綠	綠	綠	綠	綠	綠	綠	綠	綠	綠	綠	綠	綠	綠	綠	綠

國3北向龍井至大甲路段

	0	1	2	3	4	5	6	7	8	9	10	11	12	13	14	15	16	17	18	19	20	21	22	23
龍井-沙鹿	綠	綠	綠	綠	綠	綠	綠	綠	綠	綠	綠	綠	綠	綠	綠	綠	綠	綠	綠	綠	綠	綠	綠	綠
沙鹿-清水服務區	綠	綠	綠	綠	綠	綠	綠	綠	綠	綠	綠	綠	綠	綠	綠	綠	綠	綠	綠	綠	綠	綠	綠	綠
清水服務區-中港系統	綠	綠	綠	綠	綠	綠	綠	綠	綠	綠	綠	綠	綠	綠	綠	綠	綠	綠	綠	綠	綠	綠	綠	綠
中港系統-大甲	綠	綠	綠	綠	綠	綠	綠	綠	綠	綠	綠	綠	綠	綠	綠	綠	綠	綠	綠	綠	綠	綠	綠	綠



高速公路 1968

18:00

1/1路況預報-南部區域

北區 中區 南區

高速公路 1968

18:00



> 80 kph 80~60 kph 60~40 kph 40~20 kph < 20 kph 無資料

國1北向鼎金系統至高科路段

	0	1	2	3	4	5	6	7	8	9	10	11	12	13	14	15	16	17	18	19	20	21	22	23
鼎金系統-樟梓	[Green]																							
樟梓-岡山	[Green]																							
岡山-高科	[Green]																							

國1北向大灣至台南系統路段

	0	1	2	3	4	5	6	7	8	9	10	11	12	13	14	15	16	17	18	19	20	21	22	23
大灣-永豐	[Green]																							
永豐-台南系統	[Green]																							

國10西向仁武至左營端路段

	0	1	2	3	4	5	6	7	8	9	10	11	12	13	14	15	16	17	18	19	20	21	22	23
仁武-鼎金系統	[Green]																							
鼎金系統-左營端	[Green]																							

