

2/7路況預報-北部區域

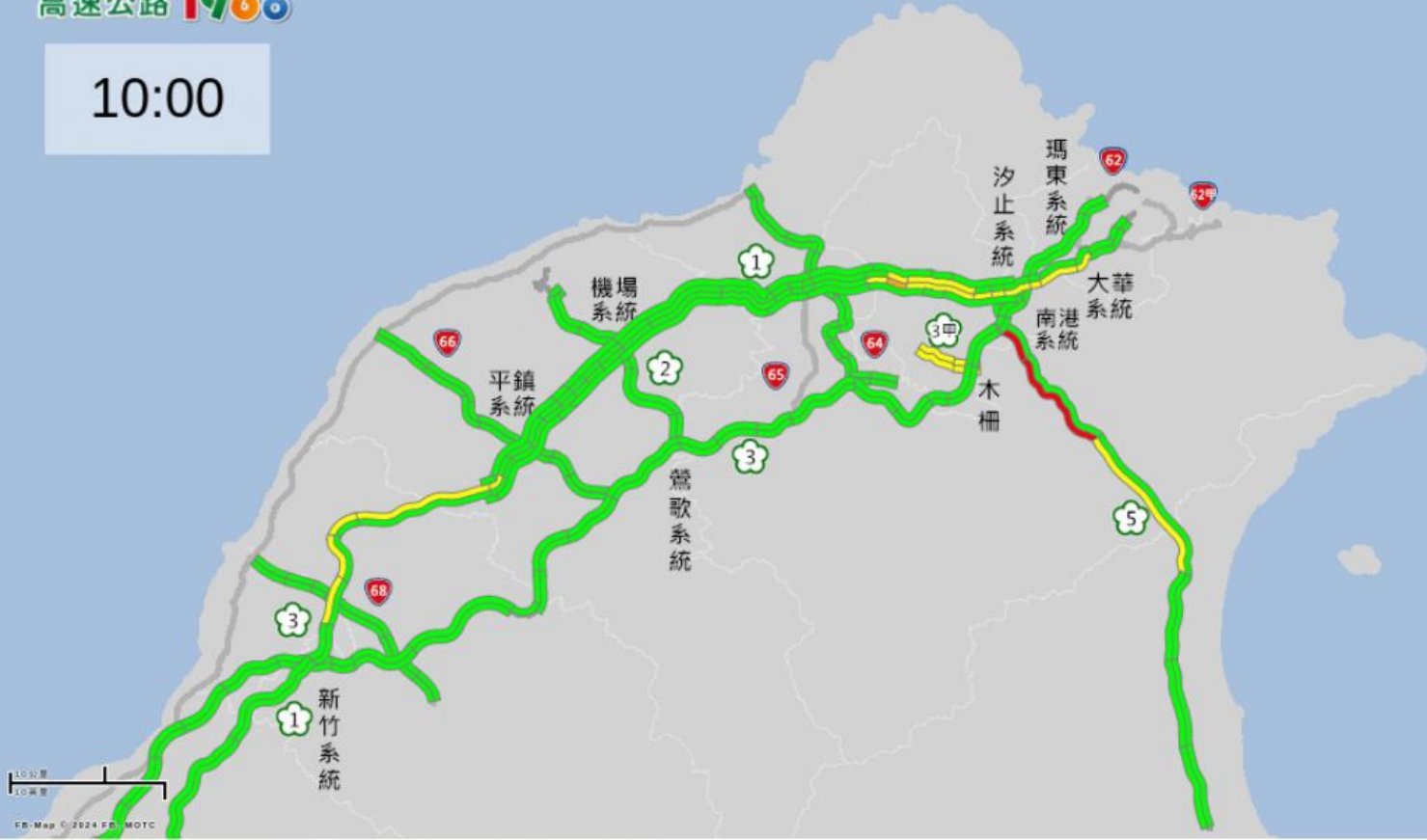
北區

中區

南區

高速公路 1968

10:00



國5南向南港系統至頭城路段

	0	1	2	3	4	5	6	7	8	9	10	11	12	13	14	15	16	17	18	19	20	21	22	23
南港系統-石碇	綠	綠	綠	綠	綠	綠	綠	綠	綠	綠	綠	綠	綠	綠	綠	綠	綠	綠	綠	綠	綠	綠	綠	綠
石碇-坪林交控專用道	綠	綠	綠	綠	綠	綠	綠	綠	綠	綠	綠	綠	綠	綠	綠	綠	綠	綠	綠	綠	綠	綠	綠	綠
坪林交控專用道-頭城	綠	綠	綠	綠	綠	綠	綠	綠	綠	綠	綠	綠	綠	綠	綠	綠	綠	綠	綠	綠	綠	綠	綠	綠

國1北向圓山至大華系統路段

	0	1	2	3	4	5	6	7	8	9	10	11	12	13	14	15	16	17	18	19	20	21	22	23
圓山-內湖	綠	綠	綠	綠	綠	綠	綠	綠	綠	綠	綠	綠	綠	綠	綠	綠	綠	綠	綠	綠	綠	綠	綠	綠
內湖-黃湖	綠	綠	綠	綠	綠	綠	綠	綠	綠	綠	綠	綠	綠	綠	綠	綠	綠	綠	綠	綠	綠	綠	綠	綠
黃湖-汐止系統	綠	綠	綠	綠	綠	綠	綠	綠	綠	綠	綠	綠	綠	綠	綠	綠	綠	綠	綠	綠	綠	綠	綠	綠
汐止系統-五堵	綠	綠	綠	綠	綠	綠	綠	綠	綠	綠	綠	綠	綠	綠	綠	綠	綠	綠	綠	綠	綠	綠	綠	綠
五堵-大華系統	綠	綠	綠	綠	綠	綠	綠	綠	綠	綠	綠	綠	綠	綠	綠	綠	綠	綠	綠	綠	綠	綠	綠	綠

國1南向楊梅至新竹

	0	1	2	3	4	5	6	7	8	9	10	11	12	13	14	15	16	17	18	19	20	21	22	23
楊梅-高鉄楊梅站	綠	綠	綠	綠	綠	綠	綠	綠	綠	綠	綠	綠	綠	綠	綠	綠	綠	綠	綠	綠	綠	綠	綠	綠
高鉄楊梅站-湖口	綠	綠	綠	綠	綠	綠	綠	綠	綠	綠	綠	綠	綠	綠	綠	綠	綠	綠	綠	綠	綠	綠	綠	綠
湖口-竹北	綠	綠	綠	綠	綠	綠	綠	綠	綠	綠	綠	綠	綠	綠	綠	綠	綠	綠	綠	綠	綠	綠	綠	綠
竹北-新竹	綠	綠	綠	綠	綠	綠	綠	綠	綠	綠	綠	綠	綠	綠	綠	綠	綠	綠	綠	綠	綠	綠	綠	綠

國3南向土城至關西

	0	1	2	3	4	5	6	7	8	9	10	11	12	13	14	15	16	17	18	19	20	21	22	23
土城-樹林	綠	綠	綠	綠	綠	綠	綠	綠	綠	綠	綠	綠	綠	綠	綠	綠	綠	綠	綠	綠	綠	綠	綠	綠
樹林-三鶯	綠	綠	綠	綠	綠	綠	綠	綠	綠	綠	綠	綠	綠	綠	綠	綠	綠	綠	綠	綠	綠	綠	綠	綠
三鶯-鶯歌系統	綠	綠	綠	綠	綠	綠	綠	綠	綠	綠	綠	綠	綠	綠	綠	綠	綠	綠	綠	綠	綠	綠	綠	綠
鶯歌系統-大溪	綠	綠	綠	綠	綠	綠	綠	綠	綠	綠	綠	綠	綠	綠	綠	綠	綠	綠	綠	綠	綠	綠	綠	綠
大溪-龍潭	綠	綠	綠	綠	綠	綠	綠	綠	綠	綠	綠	綠	綠	綠	綠	綠	綠	綠	綠	綠	綠	綠	綠	綠
龍潭-關西	綠	綠	綠	綠	綠	綠	綠	綠	綠	綠	綠	綠	綠	綠	綠	綠	綠	綠	綠	綠	綠	綠	綠	綠
關西-關西服務區	綠	綠	綠	綠	綠	綠	綠	綠	綠	綠	綠	綠	綠	綠	綠	綠	綠	綠	綠	綠	綠	綠	綠	綠
關西服務區-關西	綠	綠	綠	綠	綠	綠	綠	綠	綠	綠	綠	綠	綠	綠	綠	綠	綠	綠	綠	綠	綠	綠	綠	綠



國1南向彰化系統至埔鹽系統

	0	1	2	3	4	5	6	7	8	9	10	11	12	13	14	15	16	17	18	19	20	21	22	23
彰化系統-彰化	[Traffic status bars]																							
彰化-埔鹽系統	[Traffic status bars]																							

國3南向快官至霧峰系統

	0	1	2	3	4	5	6	7	8	9	10	11	12	13	14	15	16	17	18	19	20	21	22	23
快官-烏日	[Traffic status bars]																							
烏日-中投	[Traffic status bars]																							
中投-霧峰	[Traffic status bars]																							
霧峰-霧峰系統	[Traffic status bars]																							

國3南向草屯至名間路段

	0	1	2	3	4	5	6	7	8	9	10	11	12	13	14	15	16	17	18	19	20	21	22	23
草屯-中興系統	[Traffic status bars]																							
中興系統-中興	[Traffic status bars]																							
中興-南投	[Traffic status bars]																							
南投-南投服務區	[Traffic status bars]																							
南投服務區-名間	[Traffic status bars]																							

高速公路 1968

14:30

2/7路況預報-南部區域

北區 中區 南區

高速公路 1968

10:00



國1南向大灣至路竹

	0	1	2	3	4	5	6	7	8	9	10	11	12	13	14	15	16	17	18	19	20	21	22	23
大灣-仁德	Green																							
仁德-仁德系統	Green																							
仁德系統-路竹	Green																							

國10東向鼎金系統至燕巢系統

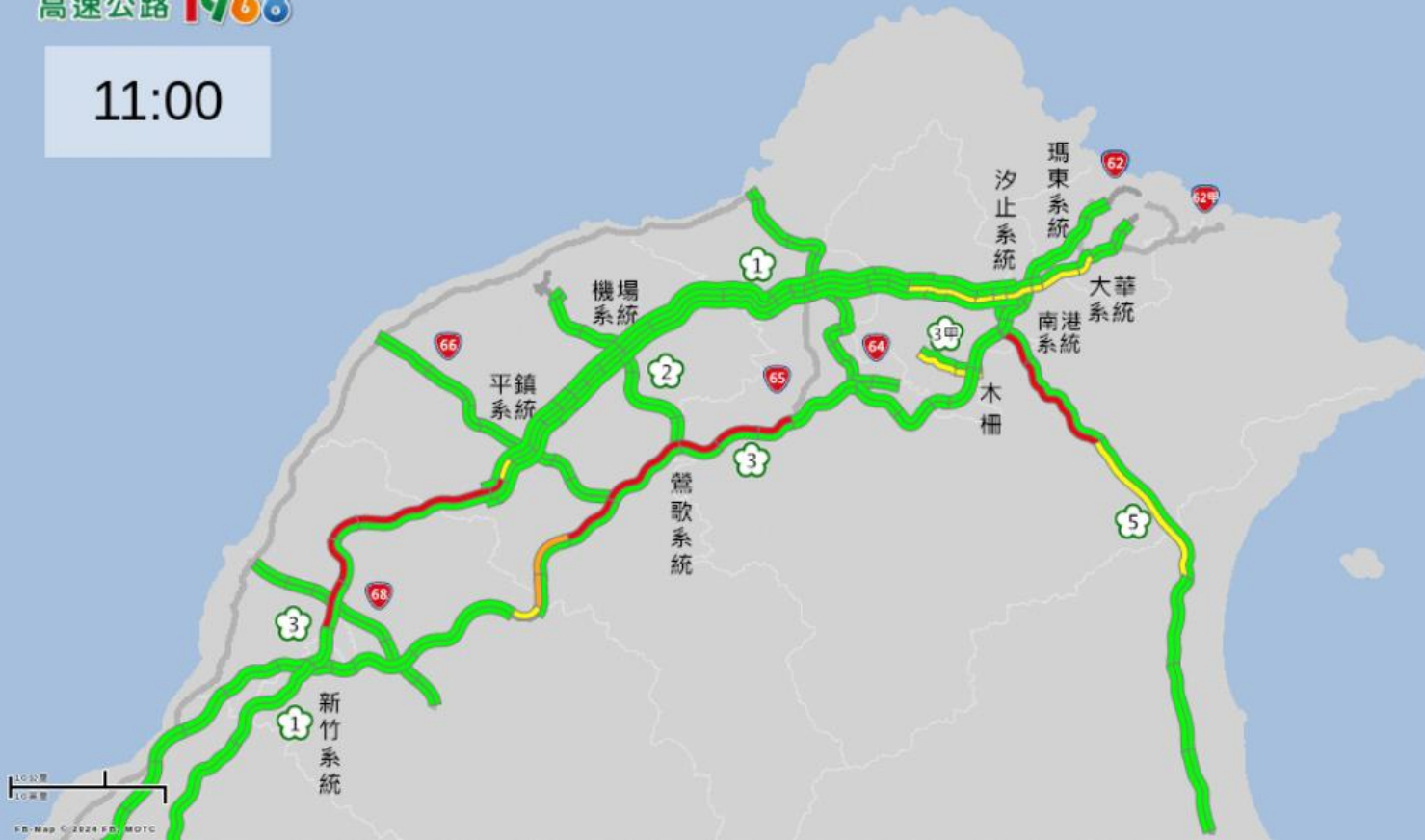
	0	1	2	3	4	5	6	7	8	9	10	11	12	13	14	15	16	17	18	19	20	21	22	23
鼎金系統-仁武	Green																							
仁武-燕巢	Green																							
燕巢-燕巢系統	Green																							

2/8路況預報-北部區域

北區 中區 南區

高速公路 1968

11:00



國5南向南港系統至頭城路段

	> 80 kph	80~60 kph	60~40 kph	40~20 kph	< 20 kph	無資料																		
	0	1	2	3	4	5	6	7	8	9	10	11	12	13	14	15	16	17	18	19	20	21	22	23
南港系統-石碇																								
石碇-坪林交流專用道																								
坪林交流專用道-頭城																								

國1北向圓山至大華系統路段

	0	1	2	3	4	5	6	7	8	9	10	11	12	13	14	15	16	17	18	19	20	21	22	23
圓山-內湖																								
內湖-震湖																								
震湖-汐止系統																								
汐止系統-五堵																								
五堵-大華系統																								

國1南向楊梅至新竹

	0	1	2	3	4	5	6	7	8	9	10	11	12	13	14	15	16	17	18	19	20	21	22	23
楊梅-高架橋楊梅																								
高架橋楊梅-湖口																								
湖口-竹北																								
竹北-新竹																								

國3南向土城至關西

	0	1	2	3	4	5	6	7	8	9	10	11	12	13	14	15	16	17	18	19	20	21	22	23
土城-樹林																								
樹林-三鶯																								
三鶯-鶯歌系統																								
鶯歌系統-大溪																								
大溪-龍潭																								
龍潭-高原																								
高原-關西服務區																								
關西服務區-關西																								



> 80 kph 80~60 kph 60~40 kph 40~20 kph < 20 kph 無資料

國1南向彰化系統至埔鹽系統

	0	1	2	3	4	5	6	7	8	9	10	11	12	13	14	15	16	17	18	19	20	21	22	23
彰化系統-彰化	[Traffic status bar]																							
彰化-埔鹽系統	[Traffic status bar]																							

國3南向快官至霧峰系統

	0	1	2	3	4	5	6	7	8	9	10	11	12	13	14	15	16	17	18	19	20	21	22	23
快官-霧峰	[Traffic status bar]																							
霧峰-中投	[Traffic status bar]																							
中投-霧峰	[Traffic status bar]																							
霧峰-霧峰系統	[Traffic status bar]																							

國3南向草屯至名間路段

	0	1	2	3	4	5	6	7	8	9	10	11	12	13	14	15	16	17	18	19	20	21	22	23
草屯-中興系統	[Traffic status bar]																							
中興系統-中興	[Traffic status bar]																							
中興-南投	[Traffic status bar]																							
南投-南投服務區	[Traffic status bar]																							
南投服務區-名間	[Traffic status bar]																							

高速公路 1968

11:00

2/8路況預報-南部區域

北區 中區 南區

高速公路 1968

11:00



國1南向大灣至路竹

	0	1	2	3	4	5	6	7	8	9	10	11	12	13	14	15	16	17	18	19	20	21	22	23
大灣-仁德	Green																							
仁德-仁德系統	Green																							
仁德系統-路竹	Green																							

國10東向鼎金系統至燕巢系統

	0	1	2	3	4	5	6	7	8	9	10	11	12	13	14	15	16	17	18	19	20	21	22	23
鼎金系統-仁武	Green										Yellow						Green							
仁武-燕巢	Green										Yellow						Green							
燕巢-燕巢系統	Green										Yellow						Green							

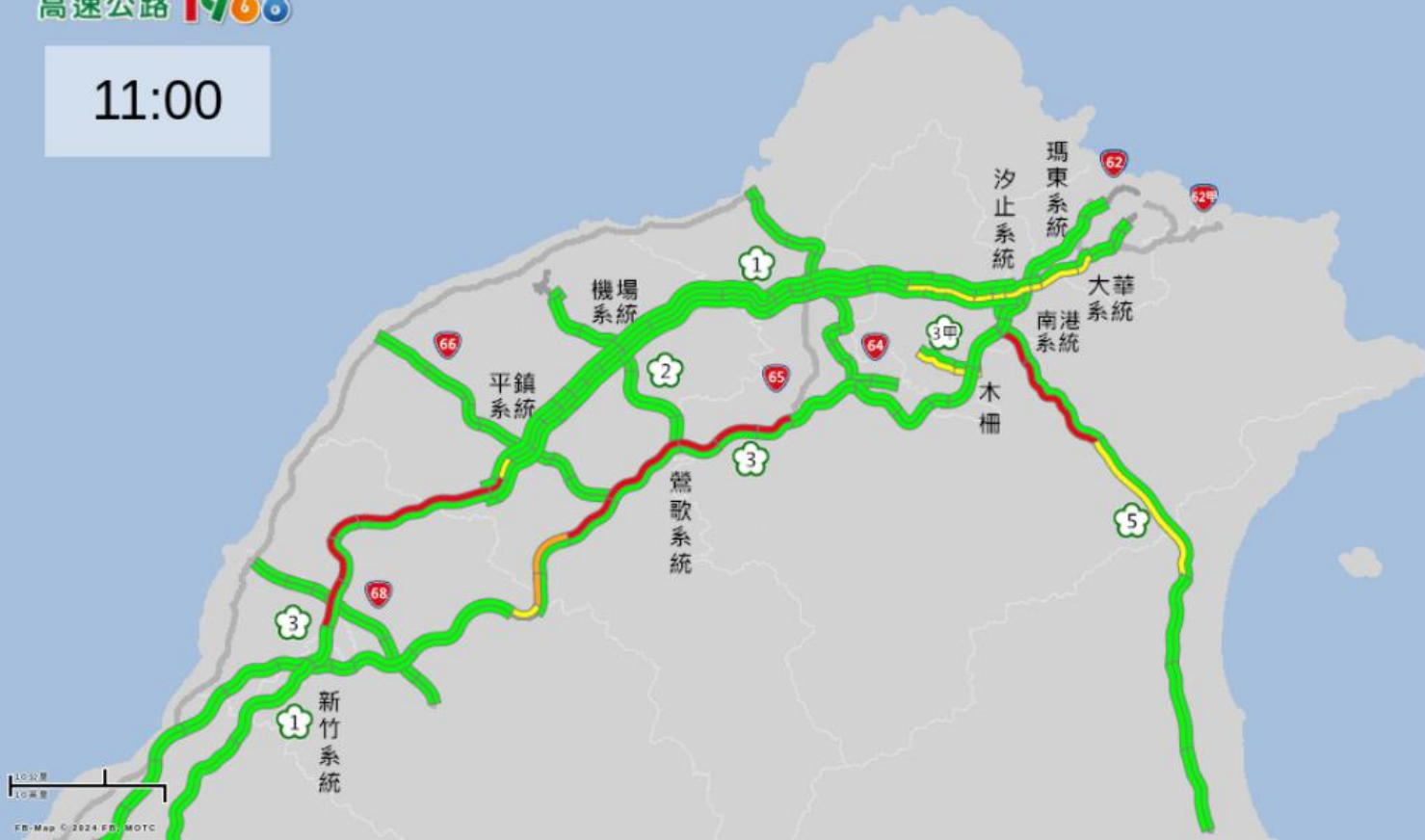


2/9路況預報-北部區域

北區 中區 南區

高速公路 1968

11:00



國5南向南港系統至頭城路段

	> 80 kph	80~60 kph	60~40 kph	40~20 kph	< 20 kph	無資料
南港系統-石碇						
石碇-坪林交流專用道						
坪林交流專用道-頭城						

國1北向圓山至大華系統路段

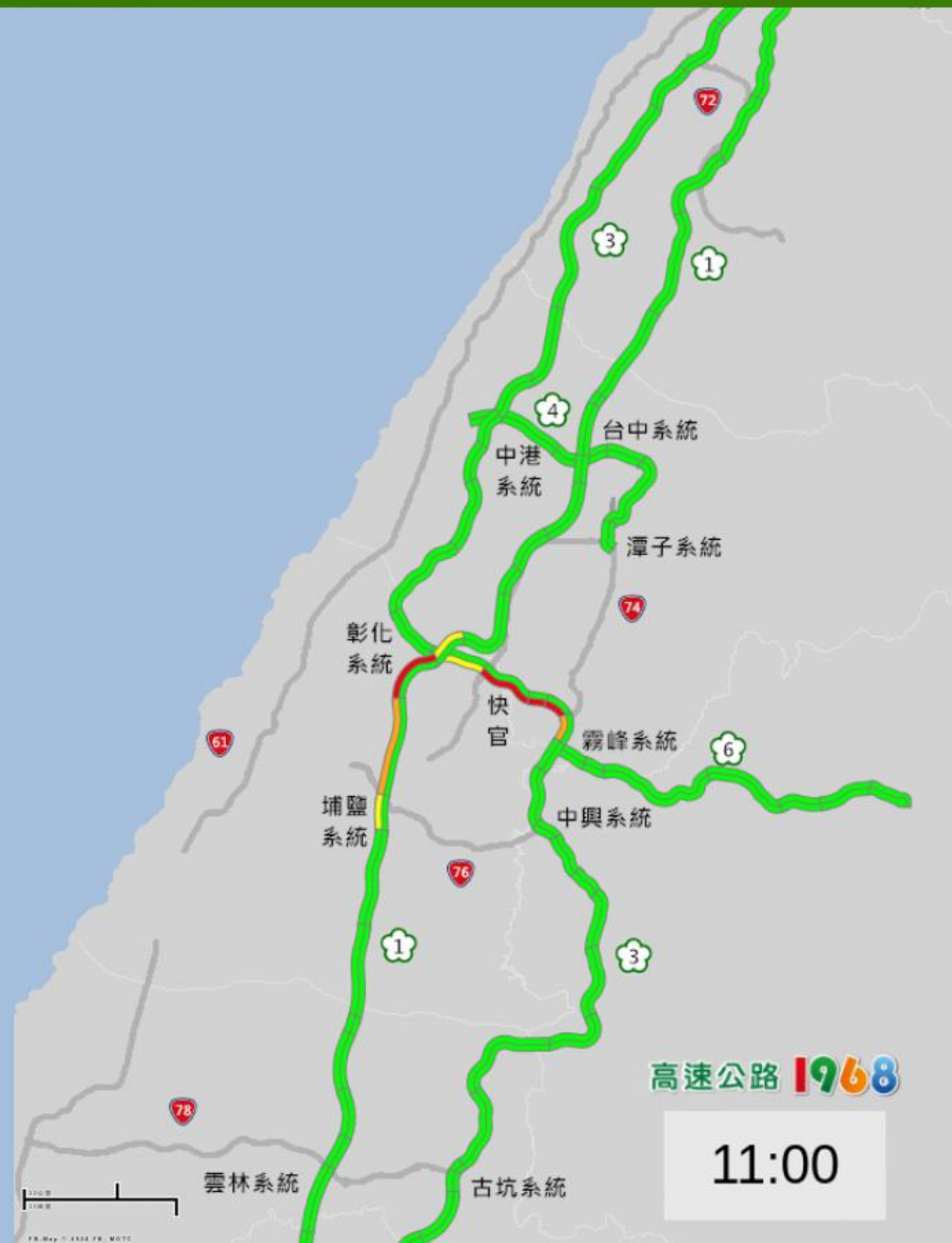
	0	1	2	3	4	5	6	7	8	9	10	11	12	13	14	15	16	17	18	19	20	21	22	23
圓山-內湖																								
內湖-興湖																								
興湖-汐止系統																								
汐止系統-五堵																								
五堵-大華系統																								

國1南向楊梅至新竹

	0	1	2	3	4	5	6	7	8	9	10	11	12	13	14	15	16	17	18	19	20	21	22	23
楊梅-高架楊梅溪																								
高架楊梅溪-湖口																								
湖口-竹北																								
竹北-新竹																								

國3南向土城至關西

	0	1	2	3	4	5	6	7	8	9	10	11	12	13	14	15	16	17	18	19	20	21	22	23
土城-樹林																								
樹林-三鶯																								
三鶯-鶯歌系統																								
鶯歌系統-大溪																								
大溪-龍潭																								
龍潭-關西																								
關西-關西服務區																								
關西服務區-關西																								



高速公路 1968
11:00



國1南向彰化系統至埔鹽系統

	0	1	2	3	4	5	6	7	8	9	10	11	12	13	14	15	16	17	18	19	20	21	22	23
彰化系統-彰化	[Traffic status bars]																							
彰化-埔鹽系統	[Traffic status bars]																							

國3南向快官至霧峰系統

	0	1	2	3	4	5	6	7	8	9	10	11	12	13	14	15	16	17	18	19	20	21	22	23
快官-烏日	[Traffic status bars]																							
烏日-中投	[Traffic status bars]																							
中投-霧峰	[Traffic status bars]																							
霧峰-霧峰系統	[Traffic status bars]																							

國3南向草屯至名間路段

	0	1	2	3	4	5	6	7	8	9	10	11	12	13	14	15	16	17	18	19	20	21	22	23
草屯-中興系統	[Traffic status bars]																							
中興系統-中興	[Traffic status bars]																							
中興-南投	[Traffic status bars]																							
南投-南投服務區	[Traffic status bars]																							
南投服務區-名間	[Traffic status bars]																							

2/9路況預報-南部區域

北區 中區 南區

高速公路 1968

11:00



國1南向大灣至路竹

	0	1	2	3	4	5	6	7	8	9	10	11	12	13	14	15	16	17	18	19	20	21	22	23
大灣-仁德	Green																							
仁德-仁德系統	Green																							
仁德系統-路竹	Green																							

國10東向鼎金系統至燕巢系統

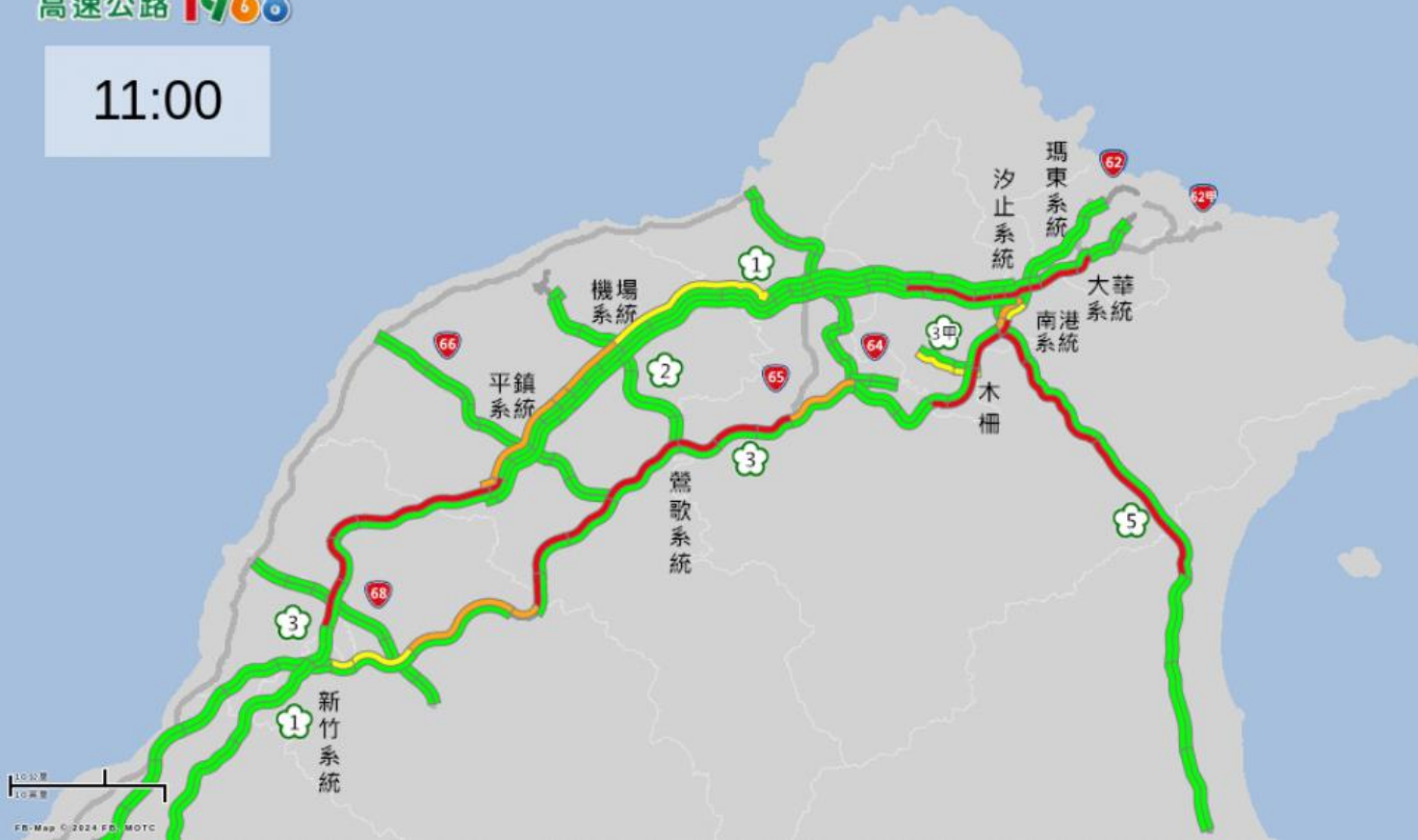
	0	1	2	3	4	5	6	7	8	9	10	11	12	13	14	15	16	17	18	19	20	21	22	23
鼎金系統-仁武	Green										Yellow						Green							
仁武-燕巢	Green										Yellow						Green							
燕巢-燕巢系統	Green										Yellow						Green							

2/10路況預報-北部區域

北區 中區 南區

高速公路 1968

11:00



國5南向南港系統至頭城路段

	0	1	2	3	4	5	6	7	8	9	10	11	12	13	14	15	16	17	18	19	20	21	22	23
南港系統-石碇	綠	綠	綠	綠	綠	黃	紅	紅	紅	紅	紅	紅	紅	紅	紅	紅	紅	紅	紅	紅	紅	紅	紅	紅
石碇-坪林交流專用道	綠	綠	綠	綠	綠	黃	紅	紅	紅	紅	紅	紅	紅	紅	紅	紅	紅	紅	紅	紅	紅	紅	紅	紅
坪林交流專用道-頭城	綠	綠	綠	綠	綠	黃	紅	紅	紅	紅	紅	紅	紅	紅	紅	紅	紅	紅	紅	紅	紅	紅	紅	紅

國1北向圓山至大華系統路段

	0	1	2	3	4	5	6	7	8	9	10	11	12	13	14	15	16	17	18	19	20	21	22	23
圓山-內湖	綠	綠	綠	綠	綠	綠	綠	綠	綠	黃	紅	紅	紅	紅	紅	紅	紅	紅	紅	紅	紅	紅	紅	紅
內湖-興湖	綠	綠	綠	綠	綠	綠	綠	綠	綠	黃	紅	紅	紅	紅	紅	紅	紅	紅	紅	紅	紅	紅	紅	紅
興湖-汐止系統	綠	綠	綠	綠	綠	綠	綠	綠	綠	黃	紅	紅	紅	紅	紅	紅	紅	紅	紅	紅	紅	紅	紅	紅
汐止系統-五堵	綠	綠	綠	綠	綠	綠	綠	綠	綠	黃	紅	紅	紅	紅	紅	紅	紅	紅	紅	紅	紅	紅	紅	紅
五堵-大華系統	綠	綠	綠	綠	綠	綠	綠	綠	綠	黃	紅	紅	紅	紅	紅	紅	紅	紅	紅	紅	紅	紅	紅	紅

國1南向楊梅至新竹

	0	1	2	3	4	5	6	7	8	9	10	11	12	13	14	15	16	17	18	19	20	21	22	23
楊梅-高寮楊梅橋	綠	綠	綠	綠	綠	綠	綠	綠	綠	黃	紅	紅	紅	紅	紅	紅	紅	紅	紅	紅	紅	紅	紅	紅
高寮楊梅橋-湖口	綠	綠	綠	綠	綠	綠	綠	綠	綠	黃	紅	紅	紅	紅	紅	紅	紅	紅	紅	紅	紅	紅	紅	紅
湖口-竹北	綠	綠	綠	綠	綠	綠	綠	綠	綠	黃	紅	紅	紅	紅	紅	紅	紅	紅	紅	紅	紅	紅	紅	紅
竹北-新竹	綠	綠	綠	綠	綠	綠	綠	綠	綠	黃	紅	紅	紅	紅	紅	紅	紅	紅	紅	紅	紅	紅	紅	紅

國3南向土城至關西

	0	1	2	3	4	5	6	7	8	9	10	11	12	13	14	15	16	17	18	19	20	21	22	23
土城-樹林	綠	綠	綠	綠	綠	綠	綠	綠	綠	黃	紅	紅	紅	紅	紅	紅	紅	紅	紅	紅	紅	紅	紅	紅
樹林-三鶯	綠	綠	綠	綠	綠	綠	綠	綠	綠	黃	紅	紅	紅	紅	紅	紅	紅	紅	紅	紅	紅	紅	紅	紅
三鶯-鶯歌系統	綠	綠	綠	綠	綠	綠	綠	綠	綠	黃	紅	紅	紅	紅	紅	紅	紅	紅	紅	紅	紅	紅	紅	紅
鶯歌系統-大溪	綠	綠	綠	綠	綠	綠	綠	綠	綠	黃	紅	紅	紅	紅	紅	紅	紅	紅	紅	紅	紅	紅	紅	紅
大溪-龍潭	綠	綠	綠	綠	綠	綠	綠	綠	綠	黃	紅	紅	紅	紅	紅	紅	紅	紅	紅	紅	紅	紅	紅	紅
龍潭-關西	綠	綠	綠	綠	綠	綠	綠	綠	綠	黃	紅	紅	紅	紅	紅	紅	紅	紅	紅	紅	紅	紅	紅	紅
關西-關西服務區	綠	綠	綠	綠	綠	綠	綠	綠	綠	黃	紅	紅	紅	紅	紅	紅	紅	紅	紅	紅	紅	紅	紅	紅
關西服務區-關西	綠	綠	綠	綠	綠	綠	綠	綠	綠	黃	紅	紅	紅	紅	紅	紅	紅	紅	紅	紅	紅	紅	紅	紅

2/10路況預報-中部區域

北區

中區

南區



> 80 kph 80~60 kph 60~40 kph 40~20 kph < 20 kph 無資料

國1南向彰化系統至埔鹽系統

	0	1	2	3	4	5	6	7	8	9	10	11	12	13	14	15	16	17	18	19	20	21	22	23
彰化系統-彰化	綠	綠	綠	綠	綠	綠	綠	綠	綠	綠	綠	綠	綠	綠	綠	綠	綠	綠	綠	綠	綠	綠	綠	綠
彰化-埔鹽系統	綠	綠	綠	綠	綠	綠	綠	綠	綠	綠	綠	綠	綠	綠	綠	綠	綠	綠	綠	綠	綠	綠	綠	綠

國3南向快官至霧峰系統

	0	1	2	3	4	5	6	7	8	9	10	11	12	13	14	15	16	17	18	19	20	21	22	23
快官-霧日	綠	綠	綠	綠	綠	綠	綠	綠	綠	綠	綠	綠	綠	綠	綠	綠	綠	綠	綠	綠	綠	綠	綠	綠
霧日-中投	綠	綠	綠	綠	綠	綠	綠	綠	綠	綠	綠	綠	綠	綠	綠	綠	綠	綠	綠	綠	綠	綠	綠	綠
中投-霧峰	綠	綠	綠	綠	綠	綠	綠	綠	綠	綠	綠	綠	綠	綠	綠	綠	綠	綠	綠	綠	綠	綠	綠	綠
霧峰-霧峰系統	綠	綠	綠	綠	綠	綠	綠	綠	綠	綠	綠	綠	綠	綠	綠	綠	綠	綠	綠	綠	綠	綠	綠	綠

國3南向草屯至名間路段

	0	1	2	3	4	5	6	7	8	9	10	11	12	13	14	15	16	17	18	19	20	21	22	23
草屯-中興系統	綠	綠	綠	綠	綠	綠	綠	綠	綠	綠	綠	綠	綠	綠	綠	綠	綠	綠	綠	綠	綠	綠	綠	綠
中興系統-中興	綠	綠	綠	綠	綠	綠	綠	綠	綠	綠	綠	綠	綠	綠	綠	綠	綠	綠	綠	綠	綠	綠	綠	綠
中興-南投	綠	綠	綠	綠	綠	綠	綠	綠	綠	綠	綠	綠	綠	綠	綠	綠	綠	綠	綠	綠	綠	綠	綠	綠
南投-南投服務區	綠	綠	綠	綠	綠	綠	綠	綠	綠	綠	綠	綠	綠	綠	綠	綠	綠	綠	綠	綠	綠	綠	綠	綠
南投服務區-名間	綠	綠	綠	綠	綠	綠	綠	綠	綠	綠	綠	綠	綠	綠	綠	綠	綠	綠	綠	綠	綠	綠	綠	綠

高速公路 1968

11:00

2/10路況預報-北部區域

北區 中區 南區

> 80 kph 80~60 kph 60~40 kph 40~20 kph < 20 kph 無資料

國1北向苗栗至湖口路段

	0	1	2	3	4	5	6	7	8	9	10	11	12	13	14	15	16	17	18	19	20	21	22	23					
苗栗-頭屋	[Green]																												
頭屋-頭份	[Green]																												
頭份-新竹系統	[Green]																												
新竹系統-新竹	[Green]																												
新竹-竹北	[Green]																[Yellow]	[Orange]	[Yellow]	[Green]	[Green]	[Green]	[Green]	[Green]	[Green]	[Green]	[Green]	[Green]	[Green]
竹北-湖口	[Green]																[Yellow]	[Orange]	[Yellow]	[Green]	[Green]	[Green]	[Green]	[Green]	[Green]	[Green]	[Green]	[Green]	[Green]

國3北向關西至大溪路段

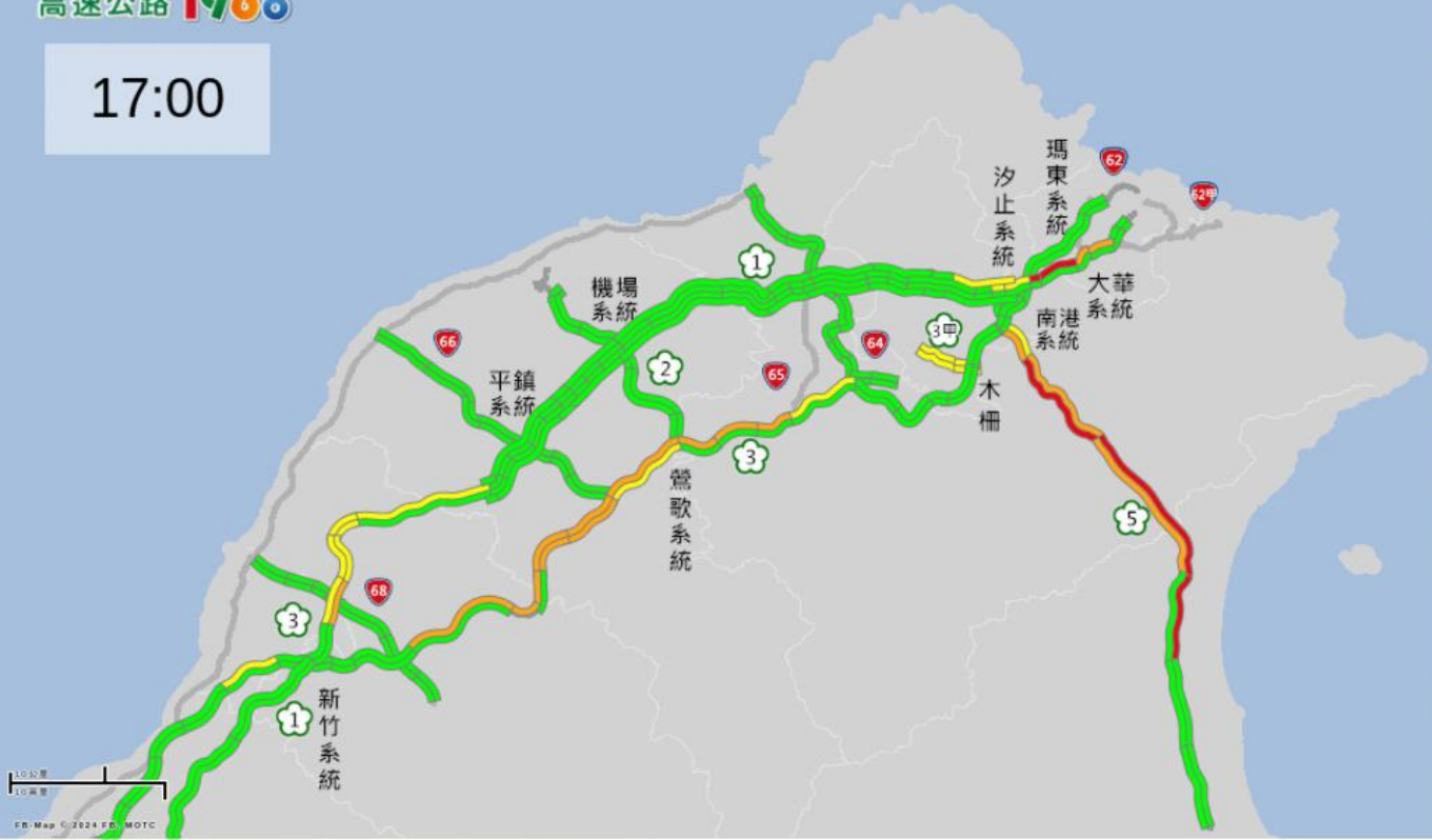
	0	1	2	3	4	5	6	7	8	9	10	11	12	13	14	15	16	17	18	19	20	21	22	23					
關西服務區-高原	[Green]																												
關西服務區-龍潭	[Green]																[Yellow]	[Green]	[Green]	[Green]	[Green]	[Green]	[Green]	[Green]	[Green]	[Green]	[Green]	[Green]	[Green]
高原-龍潭	[Green]																[Yellow]	[Orange]	[Yellow]	[Green]	[Green]	[Green]	[Green]	[Green]	[Green]	[Green]	[Green]	[Green]	[Green]
龍潭-大溪	[Green]																[Yellow]	[Orange]	[Yellow]	[Green]	[Green]	[Green]	[Green]	[Green]	[Green]	[Green]	[Green]	[Green]	[Green]

國5北向宜蘭至坪林路段

	0	1	2	3	4	5	6	7	8	9	10	11	12	13	14	15	16	17	18	19	20	21	22	23		
宜蘭-頭城	[Green]													[Yellow]	[Orange]	[Yellow]	[Green]	[Green]	[Green]	[Green]	[Green]	[Green]	[Green]	[Green]	[Green]	[Green]
頭城-坪林交控專用道	[Green]													[Yellow]	[Orange]	[Yellow]	[Red]	[Red]	[Red]	[Red]	[Red]	[Red]	[Red]	[Red]	[Red]	[Red]

高速公路 1968

17:00



2/10路況預報-中部區域

北區 中區 南區

國3北向苑裡至香山路段

	0	1	2	3	4	5	6	7	8	9	10	11	12	13	14	15	16	17	18	19	20	21	22	23
苑裡-通霄	[Green]																							
通霄-西湖服務區	[Green]																							
西湖服務區-後龍	[Green]																							
後龍-大山	[Green]																							
大山-竹南	[Green]																							
竹南-西濱	[Green]																							
西濱-香山	[Green]																							

國4西向潭子系統至豐勢

	0	1	2	3	4	5	6	7	8	9	10	11	12	13	14	15	16	17	18	19	20	21	22	23
潭子系統-潭子	[Green]																							
潭子-豐勢	[Green]																							

國6西向舊正至霧峰系統

	0	1	2	3	4	5	6	7	8	9	10	11	12	13	14	15	16	17	18	19	20	21	22	23
舊正-霧峰系統	[Green]																							



> 80 kph 80~60 kph 60~40 kph 40~20 kph < 20 kph 無資料

國1北向西螺至埔鹽系統

	0	1	2	3	4	5	6	7	8	9	10	11	12	13	14	15	16	17	18	19	20	21	22	23
西螺-北斗	[Green]																							
北斗-員林	[Green]																							
員林-埔鹽系統	[Green]																							

國1北向南屯至后里路段

	0	1	2	3	4	5	6	7	8	9	10	11	12	13	14	15	16	17	18	19	20	21	22	23
南屯-台中	[Green]																							
台中-大雅	[Green]																							
大雅-豐原	[Green]																							
豐原-台中系統	[Green]																							
台中系統-后里	[Green]																							

國3北向竹山至中興路段

	0	1	2	3	4	5	6	7	8	9	10	11	12	13	14	15	16	17	18	19	20	21	22	23
竹山-名間	[Green]																							
名間-南投服務區	[Green]																							
南投服務區-南投	[Green]																							
南投-中興	[Green]																							

國3北向草屯至霧峰路段

	0	1	2	3	4	5	6	7	8	9	10	11	12	13	14	15	16	17	18	19	20	21	22	23
草屯-霧峰系統	[Green]																							
霧峰系統-霧峰	[Green]																							

國3北向龍井至大甲路段

	0	1	2	3	4	5	6	7	8	9	10	11	12	13	14	15	16	17	18	19	20	21	22	23
龍井-沙鹿	[Green]																							
沙鹿-清水服務區	[Green]																							
清水服務區-中港系統	[Green]																							
中港系統-大甲	[Green]																							

2/10路況預報-南部區域

北區 中區 南區

高速公路 1968

17:00



> 80 kph 80~60 kph 60~40 kph 40~20 kph < 20 kph 無資料

國1北向鼎金系統至高科路段

	0	1	2	3	4	5	6	7	8	9	10	11	12	13	14	15	16	17	18	19	20	21	22	23
鼎金系統-樟梓	[Traffic flow visualization]																							
樟梓-岡山	[Traffic flow visualization]																							
岡山-高科	[Traffic flow visualization]																							

國1北向大灣至台南系統路段

	0	1	2	3	4	5	6	7	8	9	10	11	12	13	14	15	16	17	18	19	20	21	22	23
大灣-永康	[Traffic flow visualization]																							
永康-台南系統	[Traffic flow visualization]																							

國10西向仁武至左營端路段

	0	1	2	3	4	5	6	7	8	9	10	11	12	13	14	15	16	17	18	19	20	21	22	23
仁武-鼎金系統	[Traffic flow visualization]																							
鼎金系統-左營端	[Traffic flow visualization]																							

2/11路況預報-北部區域

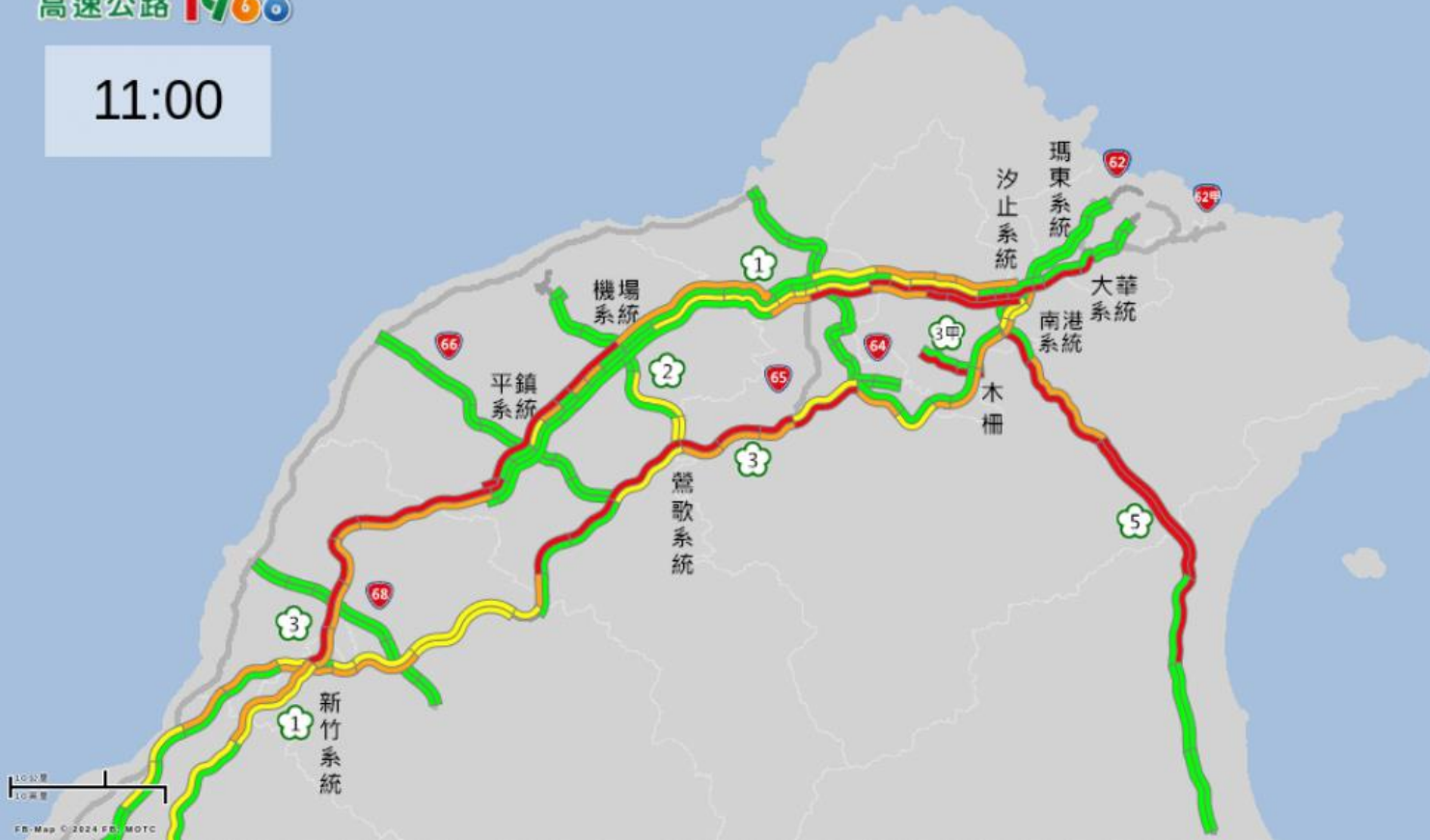
北區

中區

南區

高速公路 1968

11:00



國5南向南港系統至頭城路段

	> 80 kph	80~60 kph	60~40 kph	40~20 kph	< 20 kph	無資料
南港系統-石碇						
石碇-坪林交流道專用道						
坪林交流道專用道-頭城						

國1北向圓山至大華系統路段

	0	1	2	3	4	5	6	7	8	9	10	11	12	13	14	15	16	17	18	19	20	21	22	23	
圓山-內湖																									
內湖-震湖																									
震湖-汐止系統																									
汐止系統-五堵																									
五堵-大華系統																									

國1南向楊梅至新竹

	0	1	2	3	4	5	6	7	8	9	10	11	12	13	14	15	16	17	18	19	20	21	22	23	
楊梅-高架橋楊梅																									
高架橋楊梅-湖口																									
湖口-竹北																									
竹北-新竹																									

國3南向土城至關西

	0	1	2	3	4	5	6	7	8	9	10	11	12	13	14	15	16	17	18	19	20	21	22	23	
土城-樹林																									
樹林-三鶯																									
三鶯-鶯歌系統																									
鶯歌系統-大溪																									
大溪-龍潭																									
龍潭-鶯歌																									
鶯歌-關西服務區																									
關西服務區-關西																									

2/11路況預報-南部區域

北區 中區 南區

高速公路 1968

11:00



> 80 kph 80~60 kph 60~40 kph 40~20 kph < 20 kph 無資料

國1南向大灣至路竹

	0	1	2	3	4	5	6	7	8	9	10	11	12	13	14	15	16	17	18	19	20	21	22	23
大灣-仁德	綠	綠	綠	綠	綠	綠	綠	綠	綠	綠	紅	紅	紅	紅	紅	紅	紅	紅	紅	紅	紅	紅	紅	紅
仁德-仁德系統	綠	綠	綠	綠	綠	綠	綠	綠	綠	綠	綠	綠	綠	綠	綠	綠	綠	綠	綠	綠	綠	綠	綠	綠
仁德系統-路竹	綠	綠	綠	綠	綠	綠	綠	綠	綠	綠	綠	綠	綠	綠	綠	綠	綠	綠	綠	綠	綠	綠	綠	綠

國10東向鼎金系統至燕巢系統

	0	1	2	3	4	5	6	7	8	9	10	11	12	13	14	15	16	17	18	19	20	21	22	23
鼎金系統-仁武	綠	綠	綠	綠	綠	綠	綠	綠	綠	綠	綠	綠	綠	綠	綠	綠	綠	綠	綠	綠	綠	綠	綠	綠
仁武-燕巢	綠	綠	綠	綠	綠	綠	綠	綠	綠	綠	綠	綠	綠	綠	綠	綠	綠	綠	綠	綠	綠	綠	綠	綠
燕巢-燕巢系統	綠	綠	綠	綠	綠	綠	綠	綠	綠	綠	綠	綠	綠	綠	綠	綠	綠	綠	綠	綠	綠	綠	綠	綠

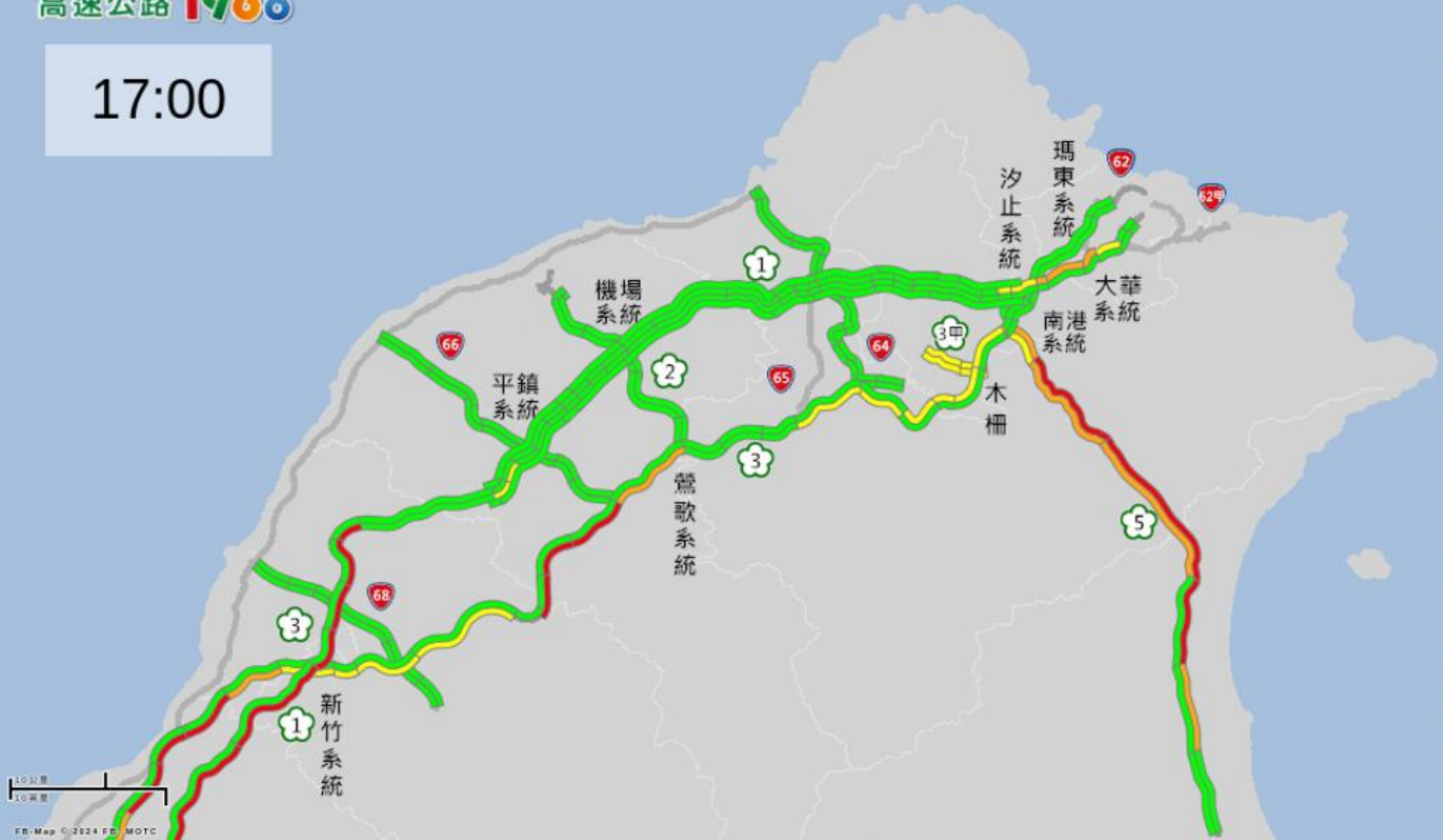


2/11路況預報-北部區域

北區 中區 南區

高速公路 1968

17:00



> 80 kph 80~60 kph 60~40 kph 40~20 kph < 20 kph 無資料

國1北向苗栗至湖口路段

	0	1	2	3	4	5	6	7	8	9	10	11	12	13	14	15	16	17	18	19	20	21	22	23			
苗栗-頭屋	Green														Yellow	Orange	Red	Red	Red	Red	Red	Red	Red	Red	Red	Red	Red
頭屋-頭份	Green														Yellow	Orange	Red	Red	Red	Red	Red	Red	Red	Red	Red	Red	Red
頭份-新竹系統	Green														Yellow	Orange	Red	Red	Red	Red	Red	Red	Red	Red	Red	Red	Red
新竹系統-新竹	Green														Yellow	Orange	Red	Red	Red	Red	Red	Red	Red	Red	Red	Red	Red
新竹-竹北	Green														Yellow	Orange	Red	Red	Red	Red	Red	Red	Red	Red	Red	Red	Red
竹北-湖口	Green														Yellow	Orange	Red	Red	Red	Red	Red	Red	Red	Red	Red	Red	Red

國3北向關西至大溪路段

	0	1	2	3	4	5	6	7	8	9	10	11	12	13	14	15	16	17	18	19	20	21	22	23			
關西服務區-高原	Green														Yellow	Orange	Red	Red	Red	Red	Red	Red	Red	Red	Red	Red	Red
關西服務區-龍潭	Green														Yellow	Orange	Red	Red	Red	Red	Red	Red	Red	Red	Red	Red	Red
高原-龍潭	Green														Yellow	Orange	Red	Red	Red	Red	Red	Red	Red	Red	Red	Red	Red
龍潭-大溪	Green														Yellow	Orange	Red	Red	Red	Red	Red	Red	Red	Red	Red	Red	Red

國5北向宜蘭至坪林路段

	0	1	2	3	4	5	6	7	8	9	10	11	12	13	14	15	16	17	18	19	20	21	22	23
宜蘭-頭城	Green										Yellow	Orange	Red	Red	Red	Red	Red	Red	Red	Red	Red	Red	Red	
頭城-坪林交流道專用道	Green										Yellow	Orange	Red	Red	Red	Red	Red	Red	Red	Red	Red	Red	Red	

2/11路況預報-中部區域

北區 中區 南區

國3北向苑裡至香山路段

	0	1	2	3	4	5	6	7	8	9	10	11	12	13	14	15	16	17	18	19	20	21	22	23
苑裡-通霄	[Green]																							
通霄-西湖服務區	[Green]																							
西湖服務區-後龍	[Green]																							
後龍-大山	[Green]																							
大山-竹南	[Green]																							
竹南-西濱	[Green]																							
西濱-香山	[Green]																							

國4西向潭子系統至豐勢

	0	1	2	3	4	5	6	7	8	9	10	11	12	13	14	15	16	17	18	19	20	21	22	23
潭子系統-潭子	[Green]																							
潭子-豐勢	[Green]																							

國6西向舊正至霧峰系統

	0	1	2	3	4	5	6	7	8	9	10	11	12	13	14	15	16	17	18	19	20	21	22	23
舊正-霧峰系統	[Green]																							



國1北向西螺至埔鹽系統

	0	1	2	3	4	5	6	7	8	9	10	11	12	13	14	15	16	17	18	19	20	21	22	23
西螺-北斗	[Green]																							
北斗-員林	[Green]																							
員林-埔鹽系統	[Green]																							

國1北向南屯至后里路段

	0	1	2	3	4	5	6	7	8	9	10	11	12	13	14	15	16	17	18	19	20	21	22	23
南屯-台中	[Green]																							
台中-大雅	[Green]																							
大雅-豐原	[Green]																							
豐原-台中系統	[Green]																							
台中系統-后里	[Green]																							

國3北向竹山至中興路段

	0	1	2	3	4	5	6	7	8	9	10	11	12	13	14	15	16	17	18	19	20	21	22	23
竹山-名間	[Green]																							
名間-南投服務區	[Green]																							
南投服務區-南投	[Green]																							
南投-中興	[Green]																							

國3北向草屯至霧峰路段

	0	1	2	3	4	5	6	7	8	9	10	11	12	13	14	15	16	17	18	19	20	21	22	23
草屯-霧峰系統	[Green]																							
霧峰系統-霧峰	[Green]																							

國3北向龍井至大甲路段

	0	1	2	3	4	5	6	7	8	9	10	11	12	13	14	15	16	17	18	19	20	21	22	23
龍井-沙鹿	[Green]																							
沙鹿-清水服務區	[Green]																							
清水服務區-中港系統	[Green]																							
中港系統-大甲	[Green]																							




2/11路況預報-南部區域

北區 中區 南區

高速公路 1968

17:00



國1北向鼎金系統至高科路段

	0	1	2	3	4	5	6	7	8	9	10	11	12	13	14	15	16	17	18	19	20	21	22	23
鼎金系統-樟梓	綠	綠	綠	綠	綠	綠	綠	綠	綠	綠	綠	綠	綠	綠	綠	綠	綠	綠	綠	綠	綠	綠	綠	綠
樟梓-岡山	綠	綠	綠	綠	綠	綠	綠	綠	綠	綠	綠	綠	綠	綠	綠	綠	綠	綠	綠	綠	綠	綠	綠	綠
岡山-高科	綠	綠	綠	綠	綠	綠	綠	綠	綠	綠	綠	綠	綠	綠	綠	綠	綠	綠	綠	綠	綠	綠	綠	綠

國1北向大灣至台南系統路段

	0	1	2	3	4	5	6	7	8	9	10	11	12	13	14	15	16	17	18	19	20	21	22	23
大灣-永慶	綠	綠	綠	綠	綠	綠	綠	綠	綠	綠	綠	綠	綠	綠	綠	綠	綠	綠	綠	綠	綠	綠	綠	綠
永慶-台南系統	綠	綠	綠	綠	綠	綠	綠	綠	綠	綠	綠	綠	綠	綠	綠	綠	綠	綠	綠	綠	綠	綠	綠	綠

國10西向仁武至左營端路段

	0	1	2	3	4	5	6	7	8	9	10	11	12	13	14	15	16	17	18	19	20	21	22	23
仁武-鼎金系統	綠	綠	綠	綠	綠	綠	綠	綠	綠	綠	綠	綠	綠	綠	綠	綠	綠	綠	綠	綠	綠	綠	綠	綠
鼎金系統-左營端	綠	綠	綠	綠	綠	綠	綠	綠	綠	綠	綠	綠	綠	綠	綠	綠	綠	綠	綠	綠	綠	綠	綠	綠

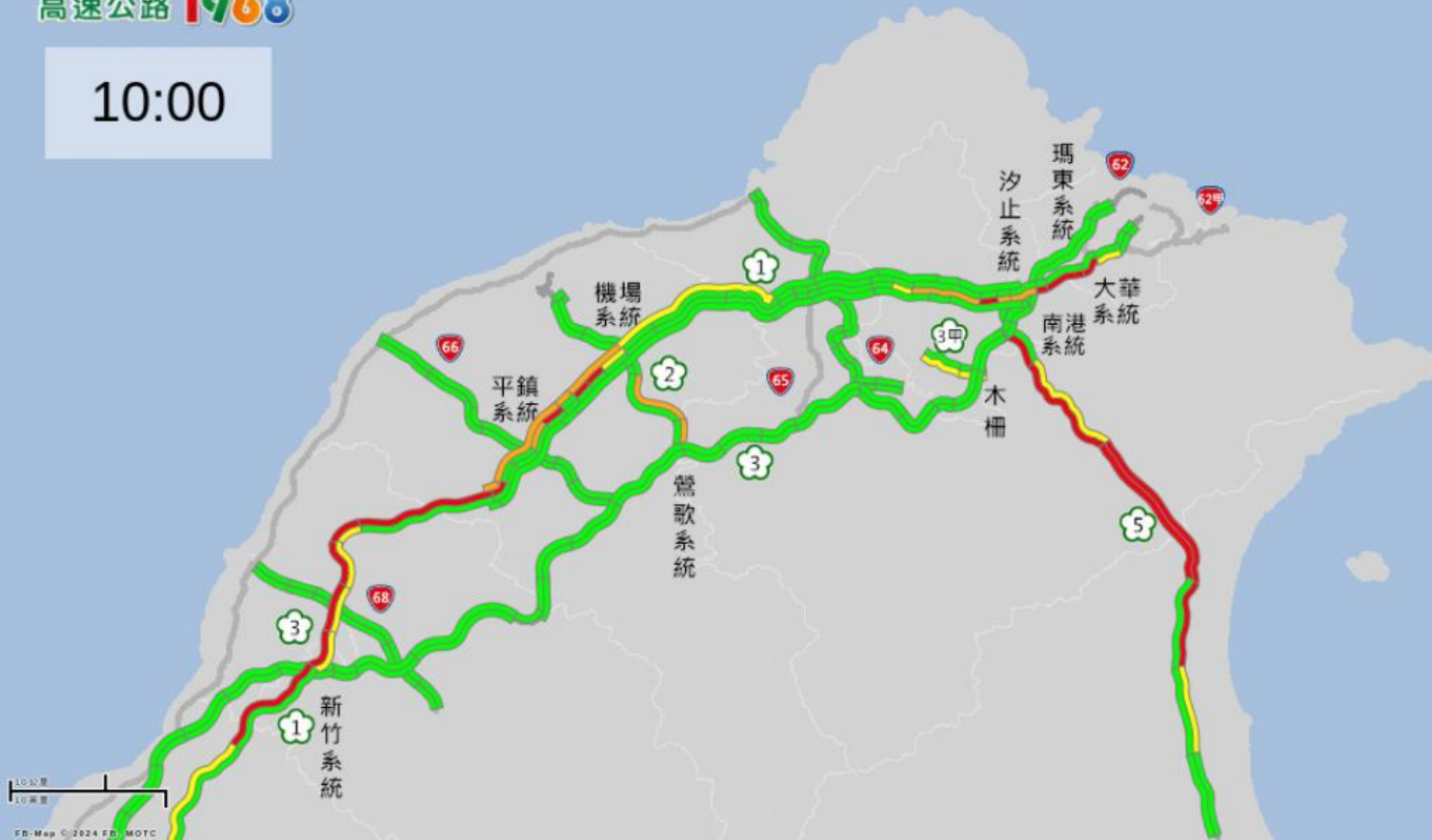


2/12路況預報-北部區域

北區 中區 南區

高速公路 1968

10:00



國5南向南港系統至頭城路段

	0	1	2	3	4	5	6	7	8	9	10	11	12	13	14	15	16	17	18	19	20	21	22	23
南港系統-石碇																								
石碇-坪林交流專用道																								
坪林交流專用道-頭城																								

國1北向圓山至大華系統路段

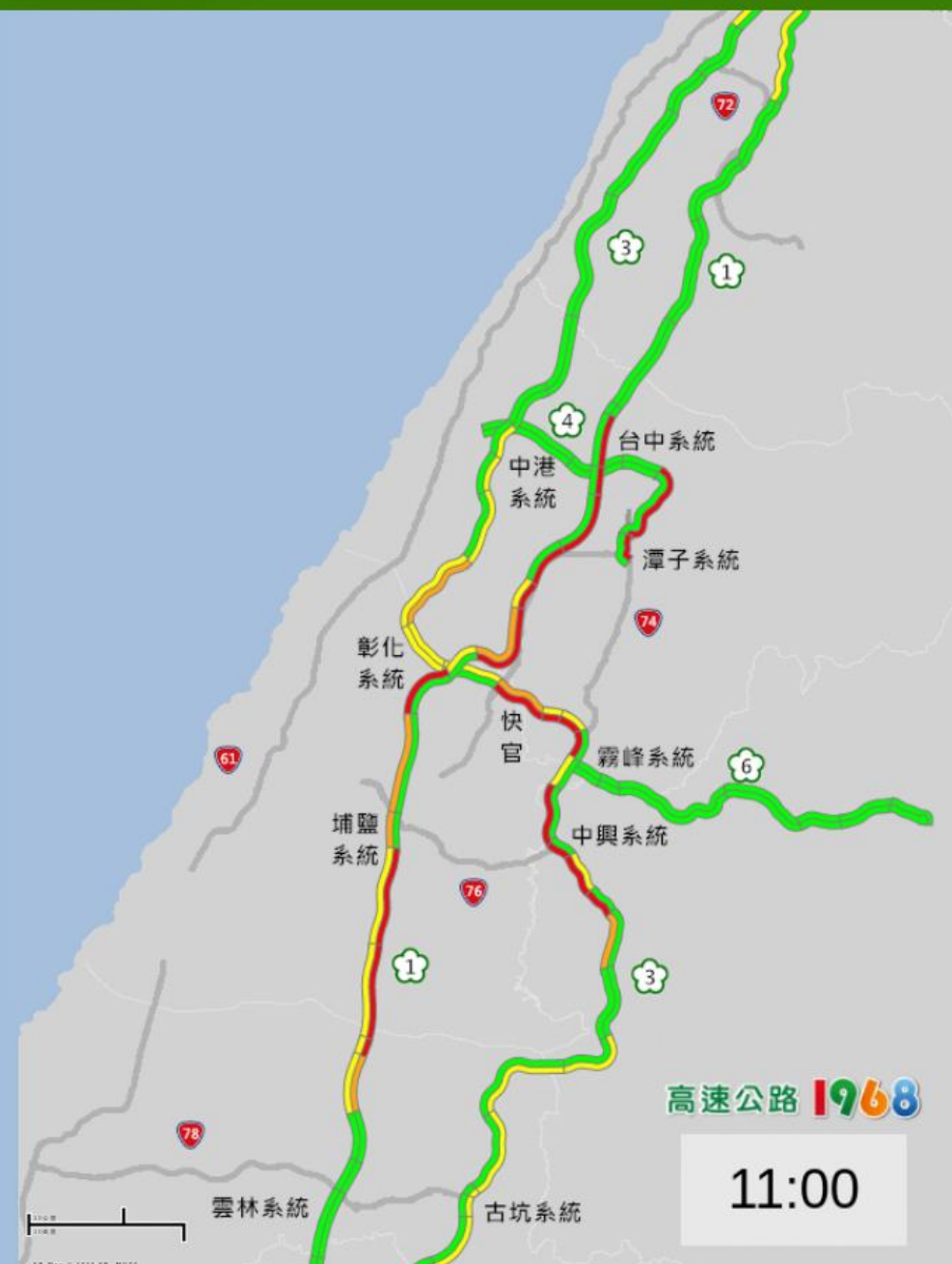
	0	1	2	3	4	5	6	7	8	9	10	11	12	13	14	15	16	17	18	19	20	21	22	23
圓山-內湖																								
內湖-景湖																								
景湖-汐止系統																								
汐止系統-五堵																								
五堵-大華系統																								

國1南向楊梅至新竹

	0	1	2	3	4	5	6	7	8	9	10	11	12	13	14	15	16	17	18	19	20	21	22	23
楊梅-高架楊梅橋																								
高架楊梅橋-湖口																								
湖口-竹北																								
竹北-新竹																								

國3南向土城至關西

	0	1	2	3	4	5	6	7	8	9	10	11	12	13	14	15	16	17	18	19	20	21	22	23
土城-樹林																								
樹林-三鶯																								
三鶯-鶯歌系統																								
鶯歌系統-大溪																								
大溪-龍潭																								
龍潭-關西服務區																								
關西服務區-關西																								



國1南向彰化系統至埔鹽系統

	0	1	2	3	4	5	6	7	8	9	10	11	12	13	14	15	16	17	18	19	20	21	22	23
彰化系統-彰化	[Traffic status grid]																							
彰化-埔鹽系統	[Traffic status grid]																							

國3南向快官至霧峰系統

	0	1	2	3	4	5	6	7	8	9	10	11	12	13	14	15	16	17	18	19	20	21	22	23
快官-霧日	[Traffic status grid]																							
霧日-中投	[Traffic status grid]																							
中投-霧峰	[Traffic status grid]																							
霧峰-霧峰系統	[Traffic status grid]																							

國3南向草屯至名間路段

	0	1	2	3	4	5	6	7	8	9	10	11	12	13	14	15	16	17	18	19	20	21	22	23
草屯-中興系統	[Traffic status grid]																							
中興系統-中興	[Traffic status grid]																							
中興-南投	[Traffic status grid]																							
南投-南投服務區	[Traffic status grid]																							
南投服務區-名間	[Traffic status grid]																							

高速公路 1968

11:00

2/12路況預報-北部區域

北區 中區 南區

> 80 kph 80~60 kph 60~40 kph 40~20 kph < 20 kph 無資料

國1北向苗栗至湖口路段

	0	1	2	3	4	5	6	7	8	9	10	11	12	13	14	15	16	17	18	19	20	21	22	23
苗栗-頭份																								
頭份-新竹系統																								
新竹系統-新竹																								
新竹-竹北																								
竹北-湖口																								

國3北向關西至大溪路段

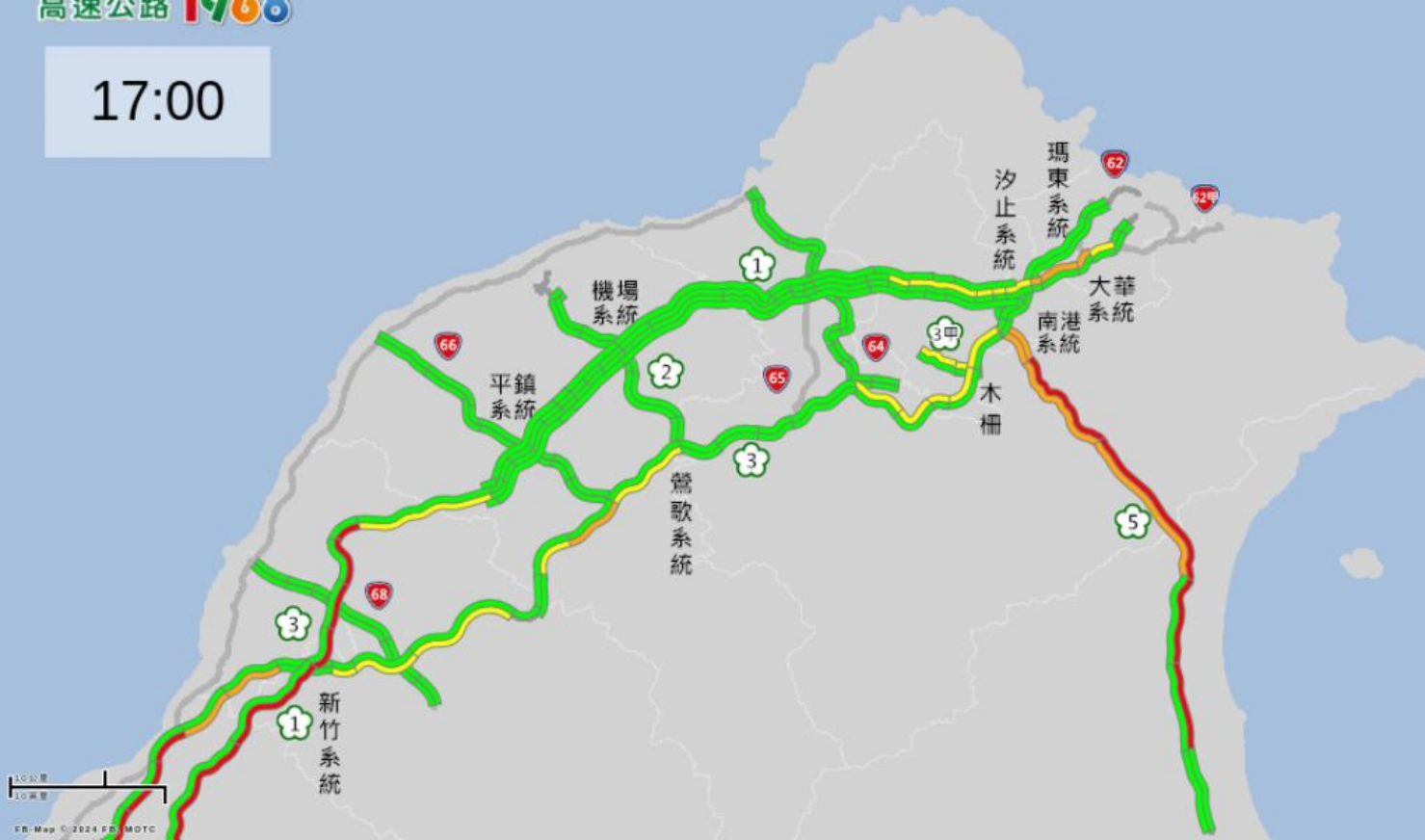
	0	1	2	3	4	5	6	7	8	9	10	11	12	13	14	15	16	17	18	19	20	21	22	23
關西服務區-高原																								
關西服務區-龍潭																								
高原-龍潭																								
龍潭-大溪																								

國5北向宜蘭至坪林路段

	0	1	2	3	4	5	6	7	8	9	10	11	12	13	14	15	16	17	18	19	20	21	22	23
宜蘭-頭城																								
頭城-坪林交流道專用道																								

高速公路 1968

17:00



2/12路況預報-中部區域

北區 中區 南區

國3北向苑裡至香山路段

	0	1	2	3	4	5	6	7	8	9	10	11	12	13	14	15	16	17	18	19	20	21	22	23
苑裡-通霄																								
通霄-西湖服務區																								
西湖服務區-後龍																								
後龍-大山																								
大山-竹南																								
竹南-西濱																								
西濱-香山																								

國4西向潭子系統至豐勢

	0	1	2	3	4	5	6	7	8	9	10	11	12	13	14	15	16	17	18	19	20	21	22	23
潭子系統-潭子																								
潭子-豐勢																								

國6西向舊正至霧峰系統

	0	1	2	3	4	5	6	7	8	9	10	11	12	13	14	15	16	17	18	19	20	21	22	23
舊正-霧峰系統																								



國1北向西螺至埔鹽系統

	0	1	2	3	4	5	6	7	8	9	10	11	12	13	14	15	16	17	18	19	20	21	22	23
西螺-北斗																								
北斗-員林																								
員林-埔鹽系統																								

國1北向南屯至后里路段

	0	1	2	3	4	5	6	7	8	9	10	11	12	13	14	15	16	17	18	19	20	21	22	23
南屯-台中																								
台中-大雅																								
大雅-豐原																								
豐原-台中系統																								
台中系統-后里																								

國3北向竹山至中興路段

	0	1	2	3	4	5	6	7	8	9	10	11	12	13	14	15	16	17	18	19	20	21	22	23
竹山-名間																								
名間-南投服務區																								
南投服務區-南投																								
南投-中興																								

國3北向草屯至霧峰路段

	0	1	2	3	4	5	6	7	8	9	10	11	12	13	14	15	16	17	18	19	20	21	22	23
草屯-霧峰系統																								
霧峰系統-霧峰																								

國3北向龍井至大甲路段

	0	1	2	3	4	5	6	7	8	9	10	11	12	13	14	15	16	17	18	19	20	21	22	23
龍井-沙鹿																								
沙鹿-清水服務區																								
清水服務區-中港系統																								
中港系統-大甲																								

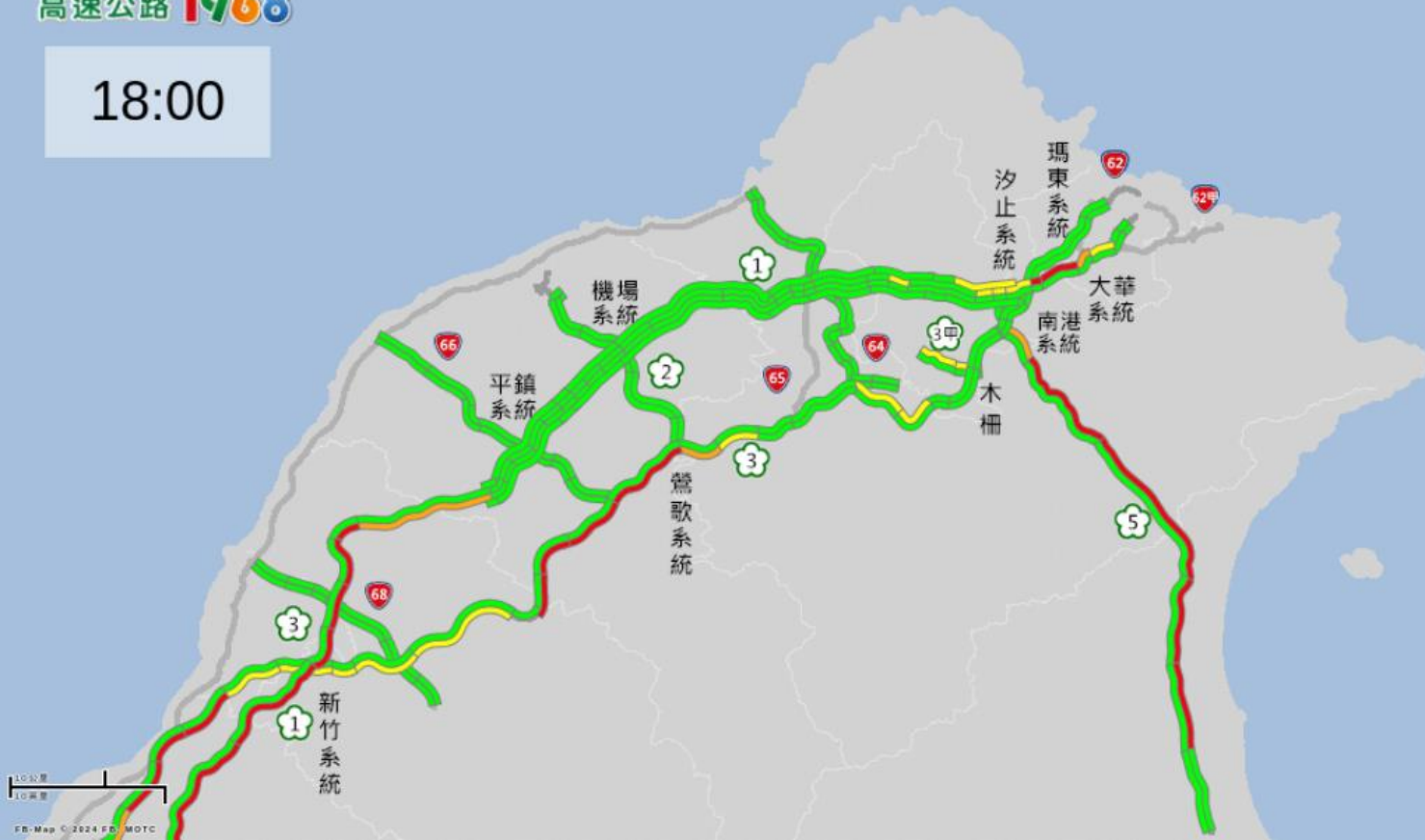
> 80 kph 80~60 kph 60~40 kph 40~20 kph < 20 kph 無資料

2/13 路況預報-北部區域

北區 中區 南區

高速公路 1968

18:00



> 80 kph 80~60 kph 60~40 kph 40~20 kph < 20 kph 無資料

國1北向苗栗至湖口路段

	0	1	2	3	4	5	6	7	8	9	10	11	12	13	14	15	16	17	18	19	20	21	22	23
苗栗-頭屋	Red	Red	Yellow	Green	Green	Green	Green	Green	Green	Green	Green	Green	Green	Green	Green	Green	Green	Green	Green	Green	Green	Green	Green	Green
頭屋-頭份	Red	Red	Yellow	Green	Green	Green	Green	Green	Green	Green	Green	Green	Green	Green	Green	Green	Green	Green	Green	Green	Green	Green	Green	Green
頭份-新竹系統	Red	Red	Yellow	Green	Green	Green	Green	Green	Green	Green	Green	Green	Green	Green	Green	Green	Green	Green	Green	Green	Green	Green	Green	Green
新竹系統-新竹	Red	Red	Yellow	Green	Green	Green	Green	Green	Green	Green	Green	Green	Green	Green	Green	Green	Green	Green	Green	Green	Green	Green	Green	Green
新竹-竹北	Red	Red	Yellow	Green	Green	Green	Green	Green	Green	Green	Green	Green	Green	Green	Green	Green	Green	Green	Green	Green	Green	Green	Green	Green
竹北-湖口	Red	Red	Yellow	Green	Green	Green	Green	Green	Green	Green	Green	Green	Green	Green	Green	Green	Green	Green	Green	Green	Green	Green	Green	Green

國3北向關西至大溪路段

	0	1	2	3	4	5	6	7	8	9	10	11	12	13	14	15	16	17	18	19	20	21	22	23
關西服務區-高原	Green	Green	Green	Green	Green	Green	Green	Green	Green	Green	Green	Green	Green	Green	Green	Green	Green	Green	Green	Green	Green	Green	Green	Green
關西服務區-龍潭	Green	Green	Green	Green	Green	Green	Green	Green	Green	Green	Green	Green	Green	Green	Green	Green	Green	Green	Green	Green	Green	Green	Green	Green
高原-龍潭	Green	Green	Green	Green	Green	Green	Green	Green	Green	Green	Green	Green	Green	Green	Green	Green	Green	Green	Green	Green	Green	Green	Green	Green
龍潭-大溪	Green	Green	Green	Green	Green	Green	Green	Green	Green	Green	Green	Green	Green	Green	Green	Green	Green	Green	Green	Green	Green	Green	Green	Green

國5北向宜蘭至坪林路段

	0	1	2	3	4	5	6	7	8	9	10	11	12	13	14	15	16	17	18	19	20	21	22	23
宜蘭-頭城	Red	Red	Yellow	Green	Green	Green	Green	Green	Green	Green	Green	Green	Green	Green	Green	Green	Green	Green	Green	Green	Green	Green	Green	Green
頭城-坪林交控專用道	Red	Red	Yellow	Green	Green	Green	Green	Green	Green	Green	Green	Green	Green	Green	Green	Green	Green	Green	Green	Green	Green	Green	Green	Green

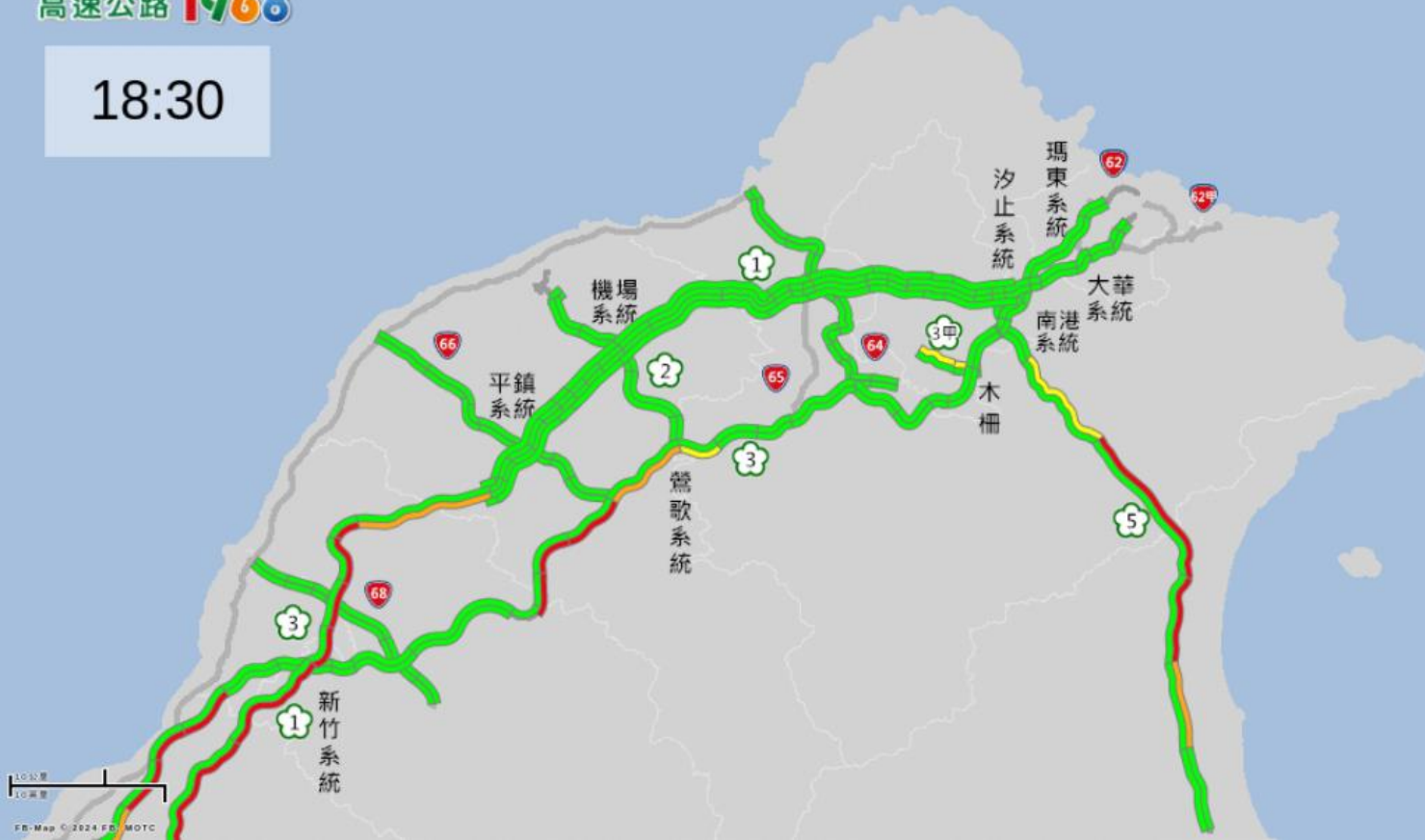


2/14路況預報-北部區域

北區 中區 南區

高速公路 1968

18:30



國1北向苗栗至湖口路段

	0	1	2	3	4	5	6	7	8	9	10	11	12	13	14	15	16	17	18	19	20	21	22	23
苗栗-頭份	Red	Red	Yellow	Green	Green	Green	Green	Green	Green	Green	Green	Green	Green	Green	Green	Green	Green	Green	Green	Green	Green	Green	Green	Green
頭份-新竹系統	Red	Red	Yellow	Green	Green	Green	Green	Green	Green	Green	Green	Green	Green	Green	Green	Green	Green	Green	Green	Green	Green	Green	Green	Green
新竹系統-新竹	Red	Red	Yellow	Green	Green	Green	Green	Green	Green	Green	Green	Green	Green	Green	Green	Green	Green	Green	Green	Green	Green	Green	Green	Green
新竹-竹北	Red	Red	Yellow	Green	Green	Green	Green	Green	Green	Green	Green	Green	Green	Green	Green	Green	Green	Green	Green	Green	Green	Green	Green	Green
竹北-湖口	Red	Red	Yellow	Green	Green	Green	Green	Green	Green	Green	Green	Green	Green	Green	Green	Green	Green	Green	Green	Green	Green	Green	Green	Green

國3北向關西至大溪路段

	0	1	2	3	4	5	6	7	8	9	10	11	12	13	14	15	16	17	18	19	20	21	22	23
關西服務區-高原	Green	Green	Green	Green	Green	Green	Green	Green	Green	Green	Green	Green	Green	Green	Green	Green	Green	Green	Green	Green	Green	Green	Green	Green
關西服務區-龍潭	Green	Green	Green	Green	Green	Green	Green	Green	Green	Green	Green	Green	Green	Green	Green	Green	Green	Green	Green	Green	Green	Green	Green	Green
高原-龍潭	Green	Green	Green	Green	Green	Green	Green	Green	Green	Green	Green	Green	Green	Green	Green	Green	Green	Green	Green	Green	Green	Green	Green	Green
龍潭-大溪	Green	Green	Green	Green	Green	Green	Green	Green	Green	Green	Green	Green	Green	Green	Green	Green	Green	Green	Green	Green	Green	Green	Green	Green

國5北向宜蘭至坪林路段

	0	1	2	3	4	5	6	7	8	9	10	11	12	13	14	15	16	17	18	19	20	21	22	23
宜蘭-頭城	Red	Red	Yellow	Green	Green	Green	Green	Green	Green	Green	Green	Green	Green	Green	Green	Green	Green	Green	Green	Green	Green	Green	Green	Green
頭城-坪林交流道專用道	Red	Red	Yellow	Green	Green	Green	Green	Green	Green	Green	Green	Green	Green	Green	Green	Green	Green	Green	Green	Green	Green	Green	Green	Green

2/14路況預報-中部區域

北區 中區 南區

國3北向苑裡至香山路段

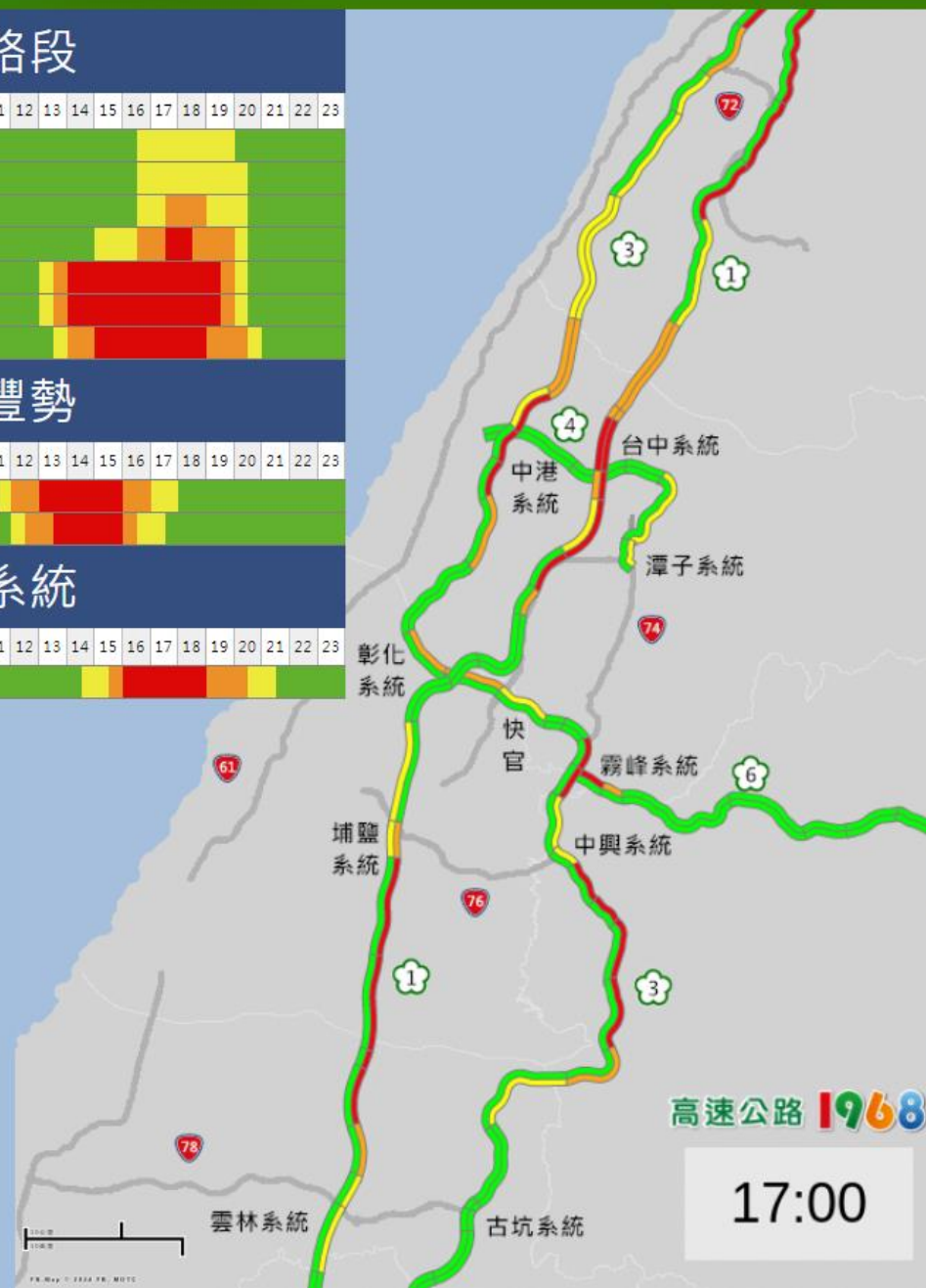
	0	1	2	3	4	5	6	7	8	9	10	11	12	13	14	15	16	17	18	19	20	21	22	23
苑裡-通霄																								
通霄-西湖服務區																								
西湖服務區-後龍																								
後龍-大山																								
大山-竹南																								
竹南-西濱																								
西濱-香山																								

國4西向潭子系統至豐勢

	0	1	2	3	4	5	6	7	8	9	10	11	12	13	14	15	16	17	18	19	20	21	22	23
潭子系統-潭子																								
潭子-豐勢																								

國6西向舊正至霧峰系統

	0	1	2	3	4	5	6	7	8	9	10	11	12	13	14	15	16	17	18	19	20	21	22	23
舊正-霧峰系統																								



國1北向西螺至埔鹽系統

	0	1	2	3	4	5	6	7	8	9	10	11	12	13	14	15	16	17	18	19	20	21	22	23
西螺-北斗																								
北斗-員林																								
員林-埔鹽系統																								

國1北向南屯至后里路段

	0	1	2	3	4	5	6	7	8	9	10	11	12	13	14	15	16	17	18	19	20	21	22	23
南屯-省中																								
省中-大雅																								
大雅-豐原																								
豐原-台中系統																								
台中系統-后里																								

國3北向竹山至中興路段

	0	1	2	3	4	5	6	7	8	9	10	11	12	13	14	15	16	17	18	19	20	21	22	23
竹山-名間																								
名間-南投服務區																								
南投服務區-南投																								
南投-中興																								

國3北向草屯至霧峰路段

	0	1	2	3	4	5	6	7	8	9	10	11	12	13	14	15	16	17	18	19	20	21	22	23
草屯-霧峰系統																								
霧峰系統-霧峰																								

國3北向龍井至大甲路段

	0	1	2	3	4	5	6	7	8	9	10	11	12	13	14	15	16	17	18	19	20	21	22	23
龍井-沙鹿																								
沙鹿-清水服務區																								
清水服務區-中港系統																								
中港系統-大甲																								

> 80 kph 80~60 kph 60~40 kph 40~20 kph < 20 kph 無資料

2/14路況預報-南部區域

北區 中區 南區

高速公路 1968

17:00



> 80 kph 80~60 kph 60~40 kph 40~20 kph < 20 kph 無資料

國1北向鼎金系統至高科路段

	0	1	2	3	4	5	6	7	8	9	10	11	12	13	14	15	16	17	18	19	20	21	22	23
鼎金系統-樟梓	[Traffic flow visualization]																							
樟梓-岡山	[Traffic flow visualization]																							
岡山-高科	[Traffic flow visualization]																							

國1北向大灣至台南系統路段

	0	1	2	3	4	5	6	7	8	9	10	11	12	13	14	15	16	17	18	19	20	21	22	23
大灣-永慶	[Traffic flow visualization]																							
永慶-台南系統	[Traffic flow visualization]																							

國10西向仁武至左營端路段

	0	1	2	3	4	5	6	7	8	9	10	11	12	13	14	15	16	17	18	19	20	21	22	23
仁武-鼎金系統	[Traffic flow visualization]																							
鼎金系統-左營端	[Traffic flow visualization]																							

