



交通部高速公路局

新聞稿

發布日期：113 年 2 月 5 日

春節連假天氣預報、訂房率及國道路況預報出爐，多加留意避壅塞

依據中央氣象署天氣預報，小年夜至初三受大陸冷氣團影響，天氣偏冷；初四、初五大陸冷氣團減弱，各地氣溫回升。降雨部分，小年夜各地陰雨，除夕各地局部短暫雨，初一水氣明顯減少，初二至初五多雲到晴。高速公路局提醒民眾，低溫易使車輛機件產生故障，行車前應注意電瓶之電量、水溫、機油、胎紋、胎壓、冷暖氣等，以確保行車安全。此外，冬天車內、外溫差大，易使玻璃起霧甚至影響視線，行車前可先開啟冷氣除霧，之後再切換為暖氣，除可保持車內溫暖，亦可使車窗玻璃不起霧。行車前若有身體不適情形，切勿勉強駕駛，以保障自身及他人行車安全。

另依據觀光署統計資料，本次春節連假期間，初一至初三整體訂房率約在 5 成以上，其中宜花東地區訂房率達 6 成。預估假期間將有大量旅遊車潮湧入國 5，建議用路人多搭乘公共運輸往返，以節省行車時間。

高公局根據歷年春節交通特性及透過大數據分析，預測春節連假 7 天北、中、南部國道重點壅塞路段及時段(如附圖 1)，提供用路人參考。其中，大年初一至初三為南向尖峰日，國 1、國 3 南向北部路段及國 5 南向宜蘭路段於上午 5 時起即可能出現長時段壅塞。初三至初五為北向尖峰日，預估國 1、國 3 北向中部路段於中午 12 時過後，國 5 北向宜蘭路段於上午 9 時後將出現長時段壅塞；部分北向路段如國

1、國 3 苗栗路段及國 5 宜蘭路段甚至可能壅塞至隔日凌晨。

高公局建議用路人於假期間多搭乘公共運輸，如仍須自行開車，建議初一至初三南向用路人於上午 6 時前或中午 12 時後出發；初三至初五北向部分，建議南部地區用路人於上午 9 時前出發，中部地區用路人於中午 12 時前出發。另南北長途建議可利用台 61 改道行駛，避免車流過度集中。行車前可利用高速公路 1968 App 查詢國道即時路況，以避開壅塞路段及時段。

為維持春節連假期間高速公路行車合理服務水準，高公局規劃初一至初三時段性封閉國 1、國 5 南向入口匝道；初三至初五時段性封閉國 1 國 3 北向及雙向入口。詳細封閉時段路段如附圖 2，請用路人多加留意匝道封閉管制措施並配合。高公局預祝大家春節假期快樂、行車平安。

聯絡人：交通部高速公路局

交通管理組組長：楊淑娟

交通管理組科長：蔡明哲

電話：02-29096141#2331





春節連假前1日南部路段南向路況預報圖



春節連假小年夜北部路段南向路況預報圖



春節連假小年夜中部路段南向路況預報圖



春節連假小年夜南部路段南向路況預報圖



春節連假除夕北部路段南向路況預報圖



春節連假除夕中部路段南向路況預報圖



春節連假除夕南部路段南向路況預報圖



春節連假初一北部路段南向路況預報圖



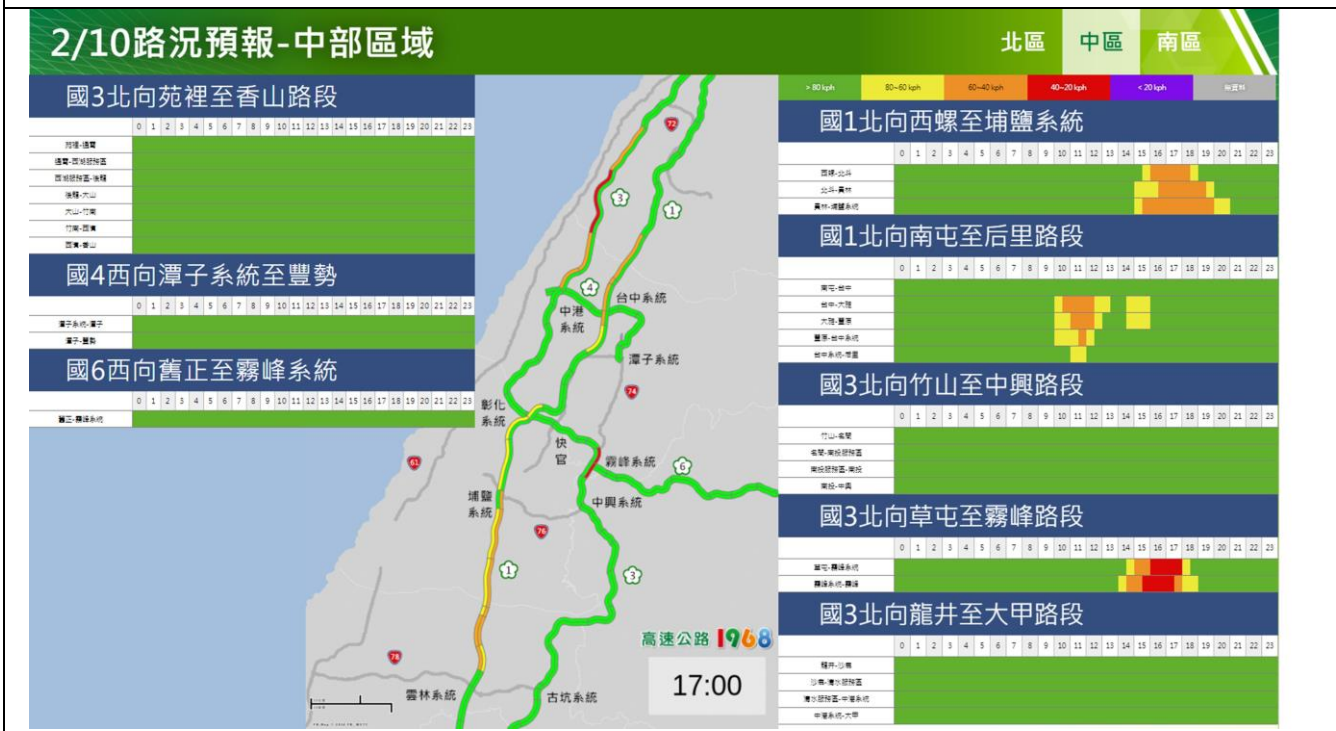
春節連假初一-中部路段南向路況預報圖



春節連假初一-南部路段南向路況預報圖



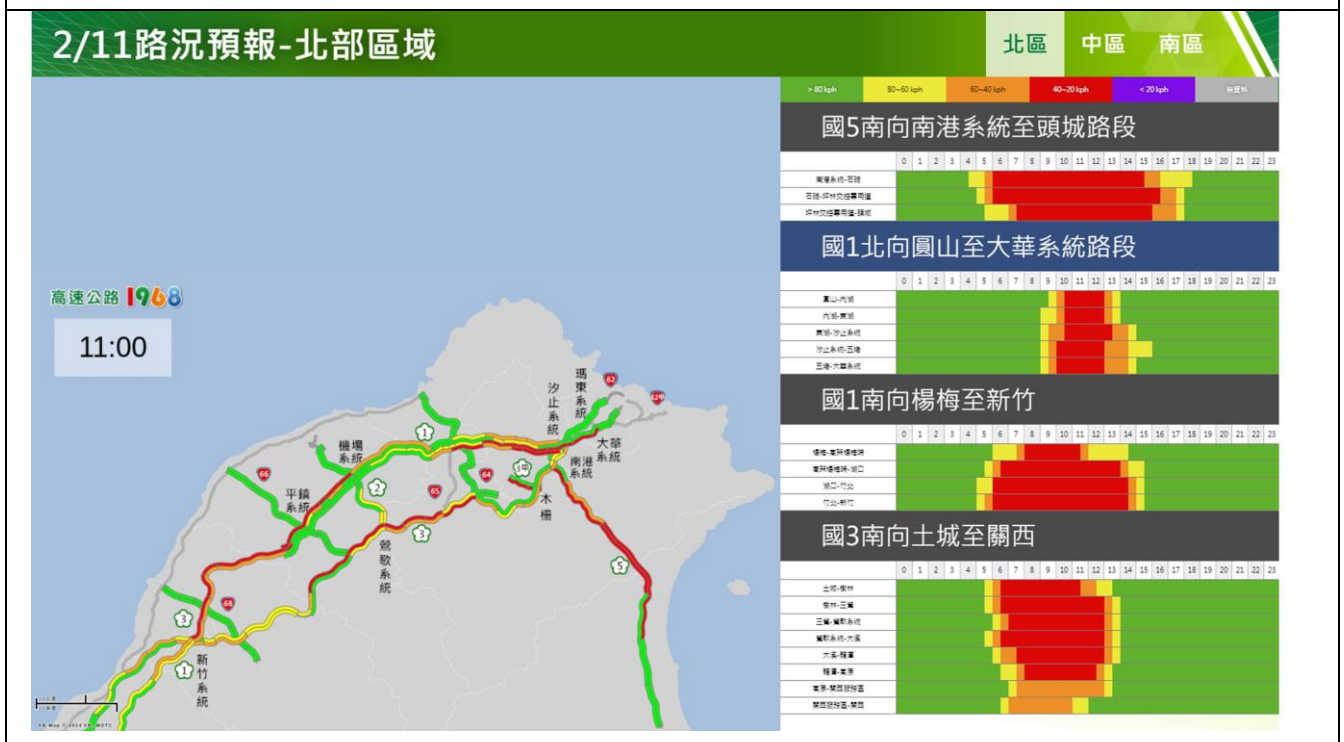
春節連假初一北部路段北向路況預報圖



春節連假初一中部路段北向路況預報圖



春節連假初一南部路段北向路況預報圖



春節連假初二北部路段南向路況預報圖



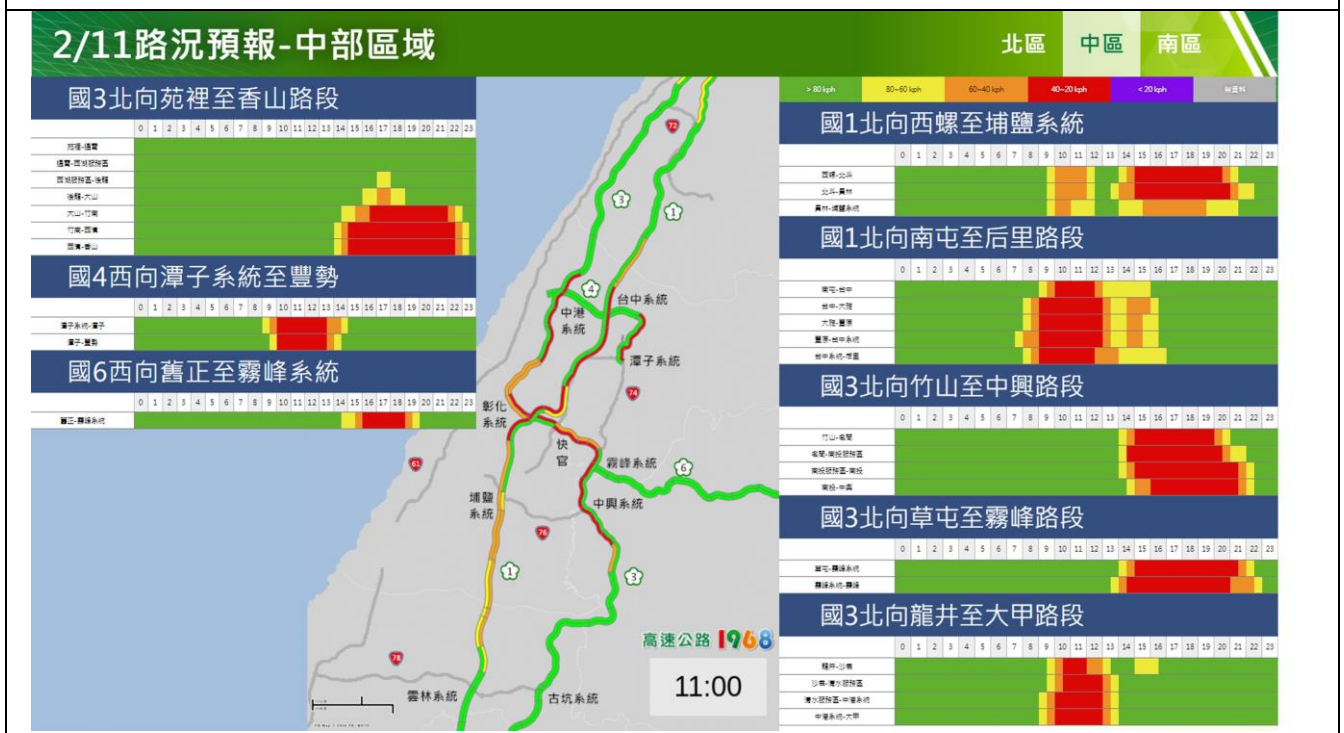
春節連假初二中部路段南向路況預報圖



春節連假初二南部路段南向路況預報圖



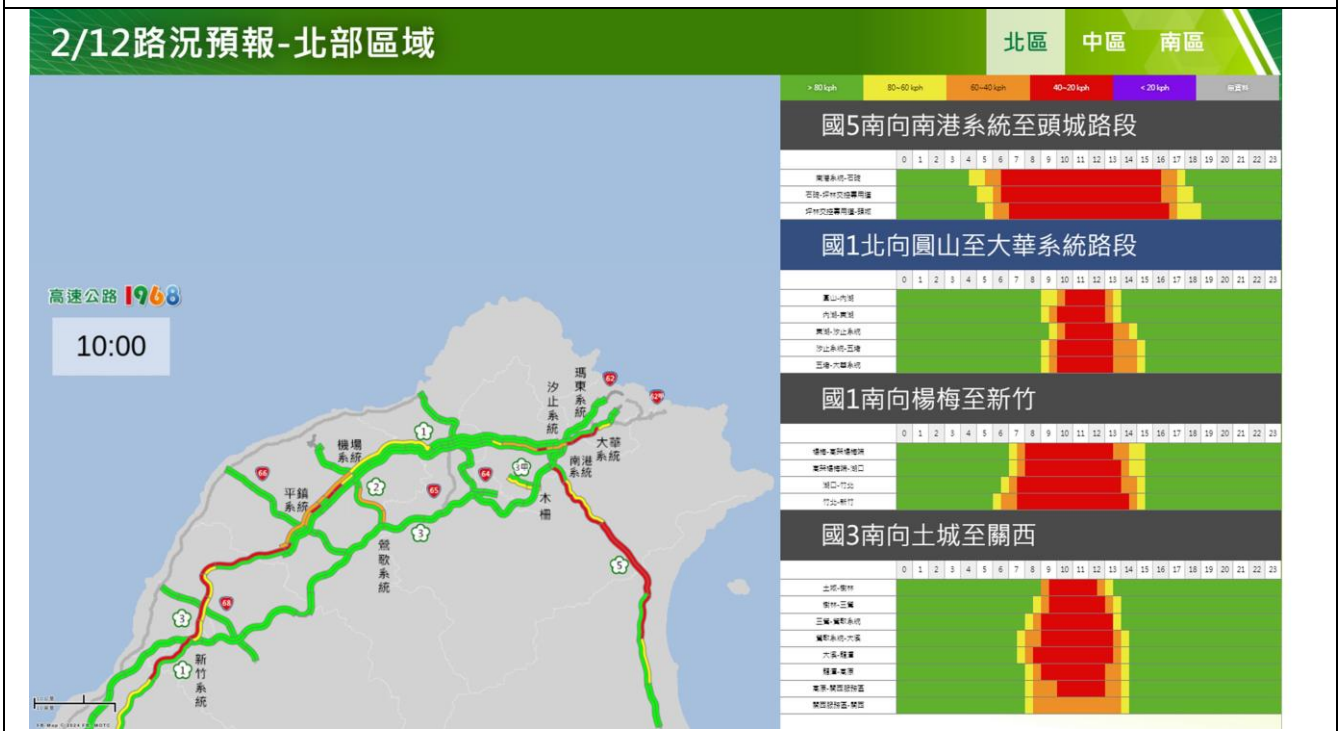
春節連假初二北部路段北向路況預報圖



春節連假初二中部路段北向路況預報圖



春節連假初二南部路段北向路況預報圖



春節連假初三北部路段南向路況預報圖



春節連假初三中部路段南向路況預報圖



春節連假初三南部路段南向路況預報圖

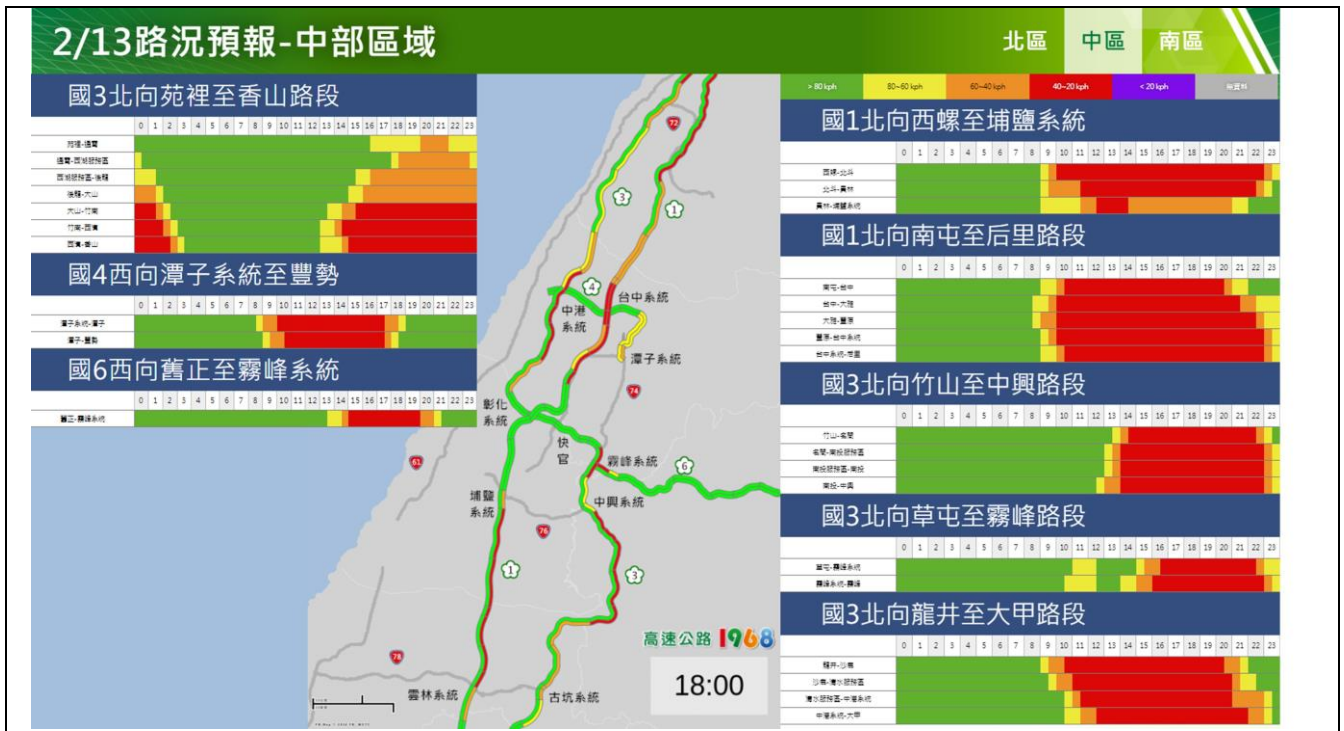




春節連假初三南部路段北向路況預報圖



春節連假初四北部路段北向路況預報圖



春節連假初四中部路段北向路況預報圖



春節連假初四南部路段北向路況預報圖



圖 1：113 年春節連續假期預測路況



圖 2：113 年春節連續假期國道匝道封閉措施