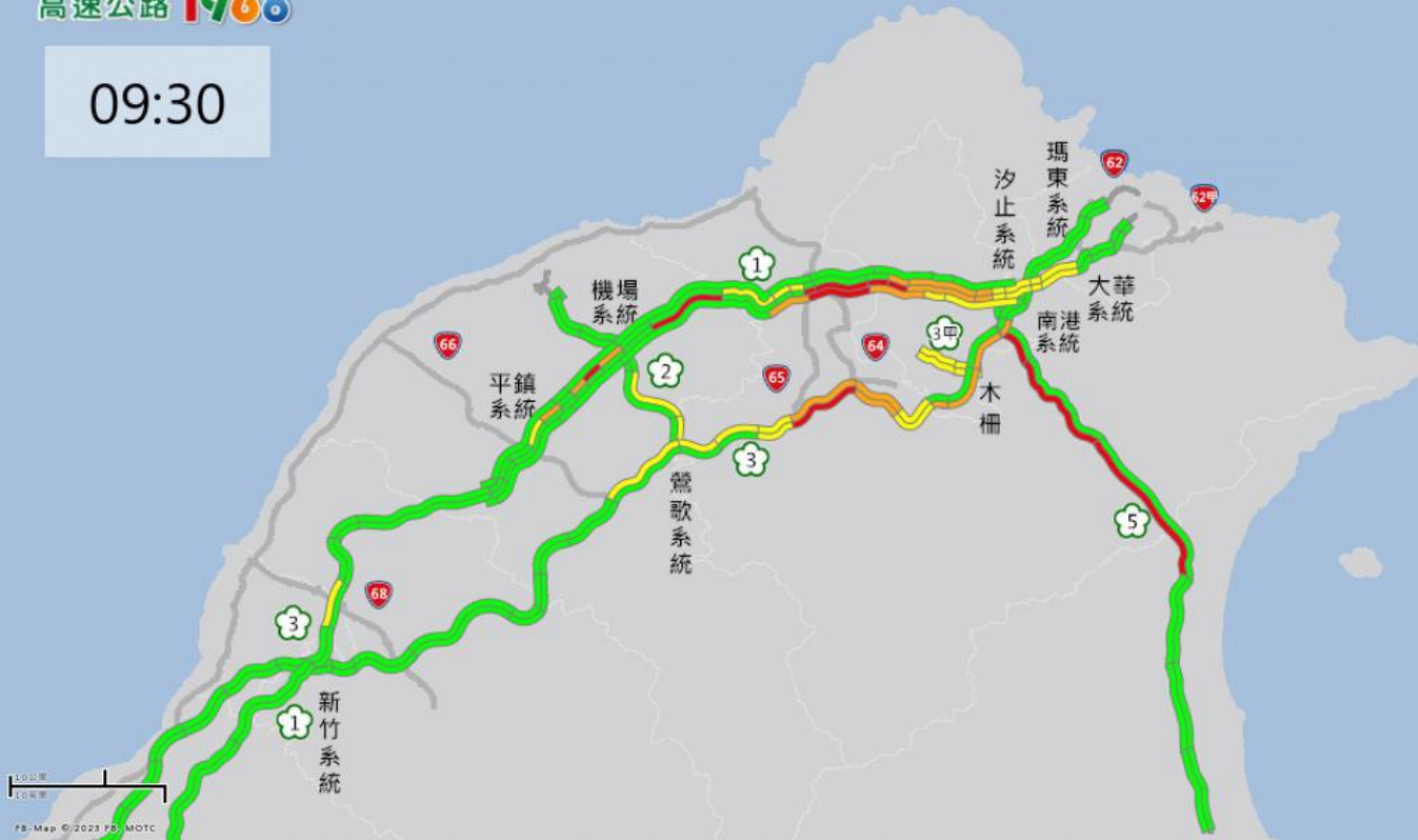


# 9/28路況預報-北部區域

北區 中區 南區

高速公路 1968

09:30



> 80 kph    80~60 kph    60~40 kph    40~20 kph    < 20 kph    無資料

## 國5南向南港系統至頭城路段

	0	1	2	3	4	5	6	7	8	9	10	11	12	13	14	15	16	17	18	19	20	21	22	23	
南港系統-石碇																									
石碇-坪林交控專用道																									
坪林交控專用道-頭城																									

## 國1北向圓山至大華系統路段

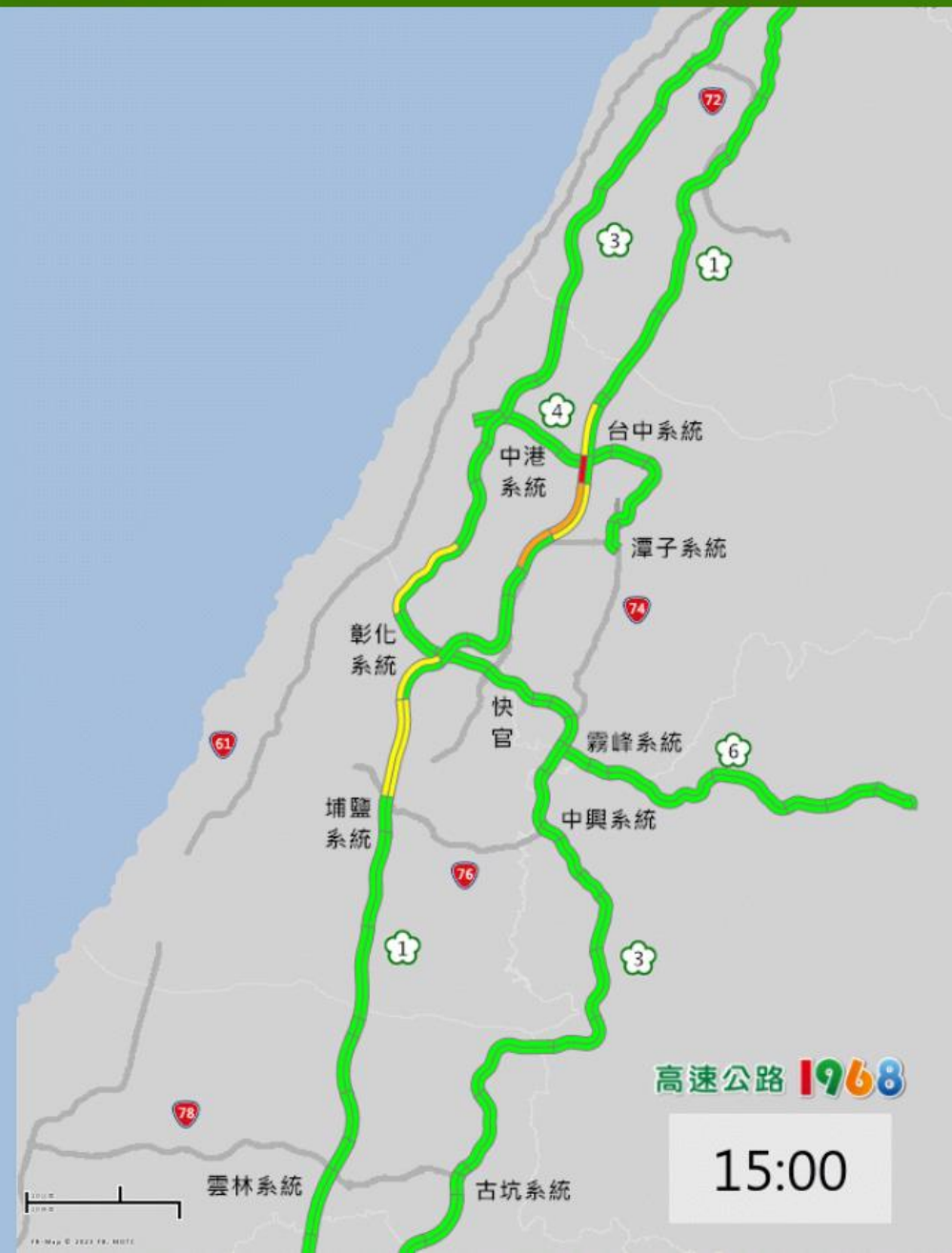
	0	1	2	3	4	5	6	7	8	9	10	11	12	13	14	15	16	17	18	19	20	21	22	23	
圓山-內湖																									
內湖-東湖																									
東湖-汐止系統																									
汐止系統-五堵																									
五堵-大華系統																									

## 國1南向楊梅至新竹

	0	1	2	3	4	5	6	7	8	9	10	11	12	13	14	15	16	17	18	19	20	21	22	23	
楊梅-高架楊梅端																									
高架楊梅端-湖口																									
湖口-竹北																									
竹北-新竹																									

## 國3南向土城至關西

	0	1	2	3	4	5	6	7	8	9	10	11	12	13	14	15	16	17	18	19	20	21	22	23	
土城-樹林																									
樹林-三鶯																									
三鶯-鶯歌系統																									
鶯歌系統-大溪																									
大溪-龍潭																									
龍潭-高原																									
高原-關西服務區																									
關西服務區-關西																									



## 國1南向彰化系統至埔鹽系統

	0	1	2	3	4	5	6	7	8	9	10	11	12	13	14	15	16	17	18	19	20	21	22	23			
彰化系統-彰化	Green															Yellow		Green		Yellow		Orange		Yellow		Green	
彰化-埔鹽系統	Green															Yellow		Green		Yellow		Orange		Yellow		Green	

## 國3南向快官至霧峰系統

	0	1	2	3	4	5	6	7	8	9	10	11	12	13	14	15	16	17	18	19	20	21	22	23
快官-烏日	Green																							
烏日-中投	Green																							
中投-霧峰	Green																							
霧峰-霧峰系統	Green																							

## 國3南向草屯至名間路段

	0	1	2	3	4	5	6	7	8	9	10	11	12	13	14	15	16	17	18	19	20	21	22	23
草屯-中興系統	Green																							
中興系統-中興	Green																							
中興-南投	Green																							
南投-南投服務區	Green																							
南投服務區-名間	Green																							

15:00

# 9/28路況預報-南部區域

北區 中區 南區

高速公路 1968

16:00



> 80 kph    80~60 kph    60~40 kph    40~20 kph    < 20 kph    無資料

## 國1南向大灣至路竹

	0	1	2	3	4	5	6	7	8	9	10	11	12	13	14	15	16	17	18	19	20	21	22	23
大灣-仁德	[Green]																							
仁德-仁德系統	[Green]																							
仁德系統-路竹	[Green]																							

## 國10東向鼎金系統至燕巢系統

	0	1	2	3	4	5	6	7	8	9	10	11	12	13	14	15	16	17	18	19	20	21	22	23
鼎金系統-仁武	[Green]																							
仁武-燕巢	[Green]																							
燕巢-燕巢系統	[Green]																							



# 9/29路況預報-北部區域

北區

中區

南區

> 80 kph

80~60 kph

60~40 kph

40~20 kph

< 20 kph

無資料

## 國5南向南港系統至頭城路段

	0	1	2	3	4	5	6	7	8	9	10	11	12	13	14	15	16	17	18	19	20	21	22	23
南港系統-石碇	綠	綠	綠	綠	黃	紅	紅	紅	紅	紅	紅	紅	紅	紅	紅	紅	紅	黃	綠	綠	綠	綠	綠	綠
石碇-坪林交控專用道	黃	綠	綠	綠	綠	綠	綠	綠	綠	綠	綠	綠	綠	綠	綠	綠	綠	綠	綠	綠	綠	綠	綠	綠
坪林交控專用道-頭城	黃	綠	綠	綠	綠	綠	綠	綠	綠	綠	綠	綠	綠	綠	綠	綠	綠	綠	綠	綠	綠	綠	綠	綠

## 國1北向圓山至大華系統路段

	0	1	2	3	4	5	6	7	8	9	10	11	12	13	14	15	16	17	18	19	20	21	22	23
圓山-內湖	綠	綠	綠	綠	綠	綠	綠	綠	綠	綠	黃	紅	紅	紅	紅	紅	黃	綠	綠	綠	綠	綠	綠	綠
內湖-東湖	綠	綠	綠	綠	綠	綠	綠	綠	綠	綠	綠	綠	綠	綠	綠	綠	綠	綠	綠	綠	綠	綠	綠	綠
東湖-汐止系統	綠	綠	綠	綠	綠	綠	綠	綠	綠	綠	綠	綠	綠	綠	綠	綠	綠	綠	綠	綠	綠	綠	綠	綠
汐止系統-五堵	綠	綠	綠	綠	綠	綠	綠	綠	綠	綠	綠	綠	綠	綠	綠	綠	綠	綠	綠	綠	綠	綠	綠	綠
五堵-大華系統	綠	綠	綠	綠	綠	綠	綠	綠	綠	綠	綠	綠	綠	綠	綠	綠	綠	綠	綠	綠	綠	綠	綠	綠

## 國1南向楊梅至新竹

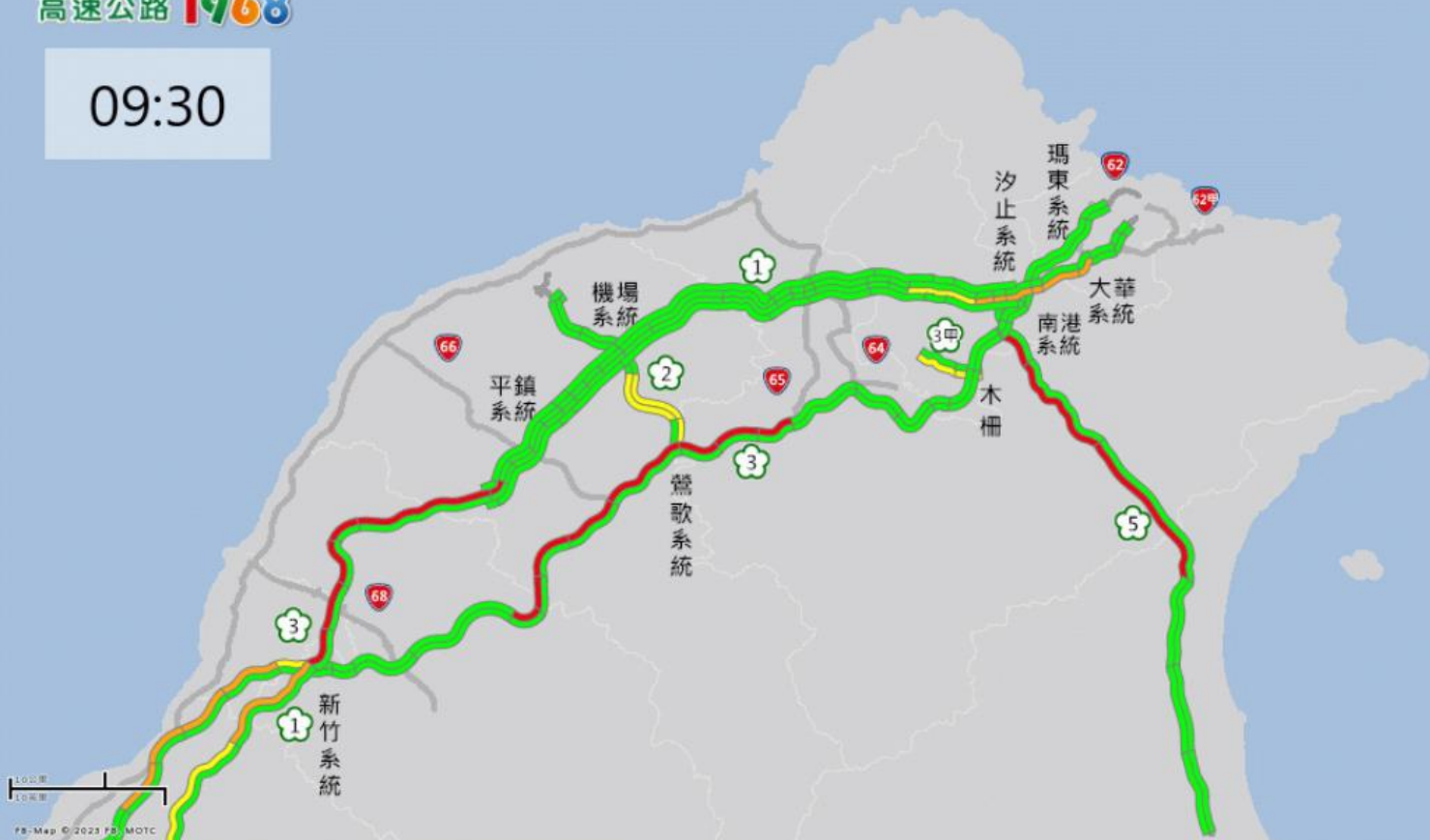
	0	1	2	3	4	5	6	7	8	9	10	11	12	13	14	15	16	17	18	19	20	21	22	23
楊梅-高架楊梅端	綠	綠	綠	綠	綠	綠	綠	綠	綠	綠	綠	綠	綠	綠	綠	綠	綠	綠	綠	綠	綠	綠	綠	綠
高架楊梅端-湖口	綠	綠	綠	綠	綠	綠	綠	綠	綠	綠	綠	綠	綠	綠	綠	綠	綠	綠	綠	綠	綠	綠	綠	綠
湖口-竹北	綠	綠	綠	綠	綠	綠	綠	綠	綠	綠	綠	綠	綠	綠	綠	綠	綠	綠	綠	綠	綠	綠	綠	綠
竹北-新竹	綠	綠	綠	綠	綠	綠	綠	綠	綠	綠	綠	綠	綠	綠	綠	綠	綠	綠	綠	綠	綠	綠	綠	綠

## 國3南向土城至關西

	0	1	2	3	4	5	6	7	8	9	10	11	12	13	14	15	16	17	18	19	20	21	22	23
土城-樹林	綠	綠	綠	綠	綠	綠	綠	綠	綠	綠	綠	綠	綠	綠	綠	綠	綠	綠	綠	綠	綠	綠	綠	綠
樹林-三鶯	綠	綠	綠	綠	綠	綠	綠	綠	綠	綠	綠	綠	綠	綠	綠	綠	綠	綠	綠	綠	綠	綠	綠	綠
三鶯-鶯歌系統	綠	綠	綠	綠	綠	綠	綠	綠	綠	綠	綠	綠	綠	綠	綠	綠	綠	綠	綠	綠	綠	綠	綠	綠
鶯歌系統-大溪	綠	綠	綠	綠	綠	綠	綠	綠	綠	綠	綠	綠	綠	綠	綠	綠	綠	綠	綠	綠	綠	綠	綠	綠
大溪-龍潭	綠	綠	綠	綠	綠	綠	綠	綠	綠	綠	綠	綠	綠	綠	綠	綠	綠	綠	綠	綠	綠	綠	綠	綠
龍潭-高原	綠	綠	綠	綠	綠	綠	綠	綠	綠	綠	綠	綠	綠	綠	綠	綠	綠	綠	綠	綠	綠	綠	綠	綠
高原-關西服務區	綠	綠	綠	綠	綠	綠	綠	綠	綠	綠	綠	綠	綠	綠	綠	綠	綠	綠	綠	綠	綠	綠	綠	綠
關西服務區-關西	綠	綠	綠	綠	綠	綠	綠	綠	綠	綠	綠	綠	綠	綠	綠	綠	綠	綠	綠	綠	綠	綠	綠	綠

高速公路 1968

09:30



# 9/29路況預報-中部區域

北區

中區

南區



> 80 kph    80~60 kph    60~40 kph    40~20 kph    < 20 kph    無資料

## 國1南向彰化系統至埔鹽系統

	0	1	2	3	4	5	6	7	8	9	10	11	12	13	14	15	16	17	18	19	20	21	22	23
彰化系統-彰化	綠	綠	綠	綠	綠	綠	綠	綠	綠	綠	綠	綠	綠	綠	綠	綠	綠	綠	綠	綠	綠	綠	綠	綠
彰化-埔鹽系統	綠	綠	綠	綠	綠	綠	綠	綠	綠	綠	綠	綠	綠	綠	綠	綠	綠	綠	綠	綠	綠	綠	綠	綠

## 國3南向快官至霧峰系統

	0	1	2	3	4	5	6	7	8	9	10	11	12	13	14	15	16	17	18	19	20	21	22	23
快官-烏日	綠	綠	綠	綠	綠	綠	綠	綠	綠	綠	綠	綠	綠	綠	綠	綠	綠	綠	綠	綠	綠	綠	綠	綠
烏日-中投	綠	綠	綠	綠	綠	綠	綠	綠	綠	綠	綠	綠	綠	綠	綠	綠	綠	綠	綠	綠	綠	綠	綠	綠
中投-霧峰	綠	綠	綠	綠	綠	綠	綠	綠	綠	綠	綠	綠	綠	綠	綠	綠	綠	綠	綠	綠	綠	綠	綠	綠
霧峰-霧峰系統	綠	綠	綠	綠	綠	綠	綠	綠	綠	綠	綠	綠	綠	綠	綠	綠	綠	綠	綠	綠	綠	綠	綠	綠

## 國3南向草屯至名間路段

	0	1	2	3	4	5	6	7	8	9	10	11	12	13	14	15	16	17	18	19	20	21	22	23
草屯-中興系統	綠	綠	綠	綠	綠	綠	綠	綠	綠	綠	綠	綠	綠	綠	綠	綠	綠	綠	綠	綠	綠	綠	綠	綠
中興系統-中興	綠	綠	綠	綠	綠	綠	綠	綠	綠	綠	綠	綠	綠	綠	綠	綠	綠	綠	綠	綠	綠	綠	綠	綠
中興-南投	綠	綠	綠	綠	綠	綠	綠	綠	綠	綠	綠	綠	綠	綠	綠	綠	綠	綠	綠	綠	綠	綠	綠	綠
南投-南投服務區	綠	綠	綠	綠	綠	綠	綠	綠	綠	綠	綠	綠	綠	綠	綠	綠	綠	綠	綠	綠	綠	綠	綠	綠
南投服務區-名間	綠	綠	綠	綠	綠	綠	綠	綠	綠	綠	綠	綠	綠	綠	綠	綠	綠	綠	綠	綠	綠	綠	綠	綠

高速公路 1968

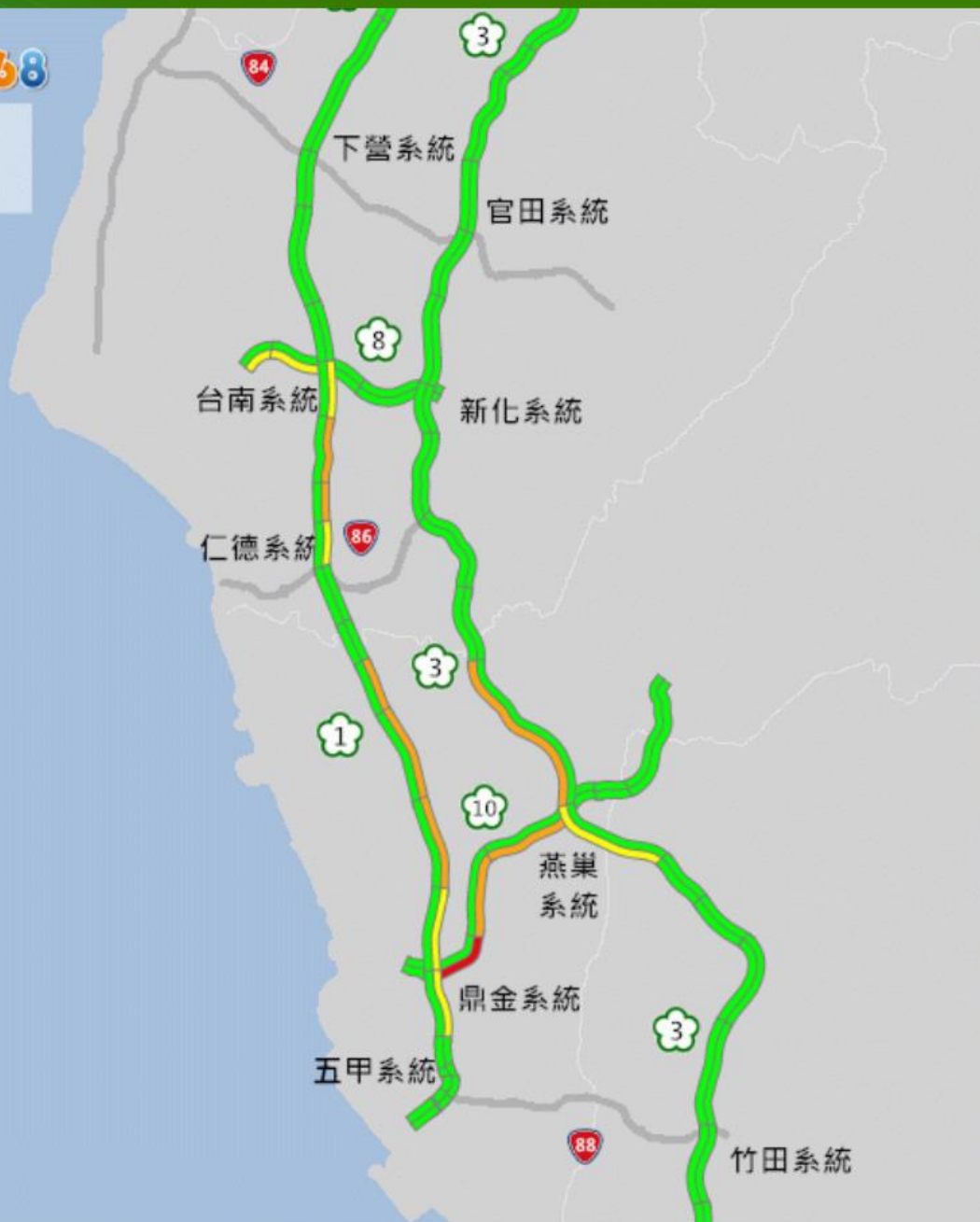
11:30

# 9/29路況預報-南部區域

北區 中區 南區

高速公路 1968

10:00



> 80 kph    80~60 kph    60~40 kph    40~20 kph    < 20 kph    無資料

## 國1南向大灣至路竹

	0	1	2	3	4	5	6	7	8	9	10	11	12	13	14	15	16	17	18	19	20	21	22	23
大灣-仁德	Green																							
仁德-仁德系統	Green																							
仁德系統-路竹	Green																							

## 國10東向鼎金系統至燕巢系統

	0	1	2	3	4	5	6	7	8	9	10	11	12	13	14	15	16	17	18	19	20	21	22	23
鼎金系統-仁武	Green																							
仁武-燕巢	Green																							
燕巢-燕巢系統	Green																							



# 9/30路況預報-北部區域

北區 中區 南區

> 80 kph 80~60 kph 60~40 kph 40~20 kph < 20 kph 無資料

## 國5南向南港系統至頭城路段

	0	1	2	3	4	5	6	7	8	9	10	11	12	13	14	15	16	17	18	19	20	21	22	23
南港系統-石碇	綠	綠	綠	綠	黃	橙	紅	紅	紅	紅	紅	紅	紅	紅	紅	紅	黃	綠	綠	綠	綠	綠	綠	綠
石碇-坪林交控專用道	綠	綠	綠	綠	綠	黃	橙	紅	紅	紅	紅	紅	紅	紅	紅	紅	黃	綠	綠	綠	綠	綠	綠	綠
坪林交控專用道-頭城	綠	綠	綠	綠	綠	黃	橙	紅	紅	紅	紅	紅	紅	紅	紅	紅	黃	綠	綠	綠	綠	綠	綠	綠

## 國1北向圓山至大華系統路段

	0	1	2	3	4	5	6	7	8	9	10	11	12	13	14	15	16	17	18	19	20	21	22	23
圓山-內湖	綠	綠	綠	綠	綠	綠	綠	綠	綠	綠	黃	橙	紅	紅	紅	紅	黃	綠	綠	綠	綠	綠	綠	綠
內湖-東湖	綠	綠	綠	綠	綠	綠	綠	綠	綠	綠	綠	黃	橙	紅	紅	紅	黃	綠	綠	綠	綠	綠	綠	綠
東湖-汐止系統	綠	綠	綠	綠	綠	綠	綠	綠	綠	綠	綠	黃	橙	紅	紅	紅	黃	綠	綠	綠	綠	綠	綠	綠
汐止系統-五堵	綠	綠	綠	綠	綠	綠	綠	綠	綠	綠	綠	黃	橙	紅	紅	紅	黃	綠	綠	綠	綠	綠	綠	綠
五堵-大華系統	綠	綠	綠	綠	綠	綠	綠	綠	綠	綠	綠	綠	綠	綠	綠	綠	綠	綠	綠	綠	綠	綠	綠	綠

## 國1南向楊梅至新竹

	0	1	2	3	4	5	6	7	8	9	10	11	12	13	14	15	16	17	18	19	20	21	22	23
楊梅-高架楊梅端	綠	綠	綠	綠	綠	綠	綠	綠	綠	綠	黃	橙	紅	紅	紅	紅	黃	綠	綠	綠	綠	綠	綠	綠
高架楊梅端-湖口	綠	綠	綠	綠	綠	綠	綠	綠	綠	綠	黃	橙	紅	紅	紅	紅	黃	綠	綠	綠	綠	綠	綠	綠
湖口-竹北	綠	綠	綠	綠	綠	綠	綠	綠	綠	綠	綠	綠	綠	綠	綠	綠	綠	綠	綠	綠	綠	綠	綠	綠
竹北-新竹	綠	綠	綠	綠	綠	綠	綠	綠	綠	綠	綠	綠	綠	綠	綠	綠	綠	綠	綠	綠	綠	綠	綠	綠

## 國3南向土城至關西

	0	1	2	3	4	5	6	7	8	9	10	11	12	13	14	15	16	17	18	19	20	21	22	23
土城-樹林	綠	綠	綠	綠	綠	綠	綠	綠	綠	綠	綠	綠	綠	綠	綠	綠	綠	綠	綠	綠	綠	綠	綠	綠
樹林-三鶯	綠	綠	綠	綠	綠	綠	綠	綠	綠	綠	綠	綠	綠	綠	綠	綠	綠	綠	綠	綠	綠	綠	綠	綠
三鶯-鶯歌系統	綠	綠	綠	綠	綠	綠	綠	綠	綠	綠	綠	綠	綠	綠	綠	綠	綠	綠	綠	綠	綠	綠	綠	綠
鶯歌系統-大溪	綠	綠	綠	綠	綠	綠	綠	綠	綠	綠	綠	綠	綠	綠	綠	綠	綠	綠	綠	綠	綠	綠	綠	綠
大溪-龍潭	綠	綠	綠	綠	綠	綠	綠	綠	綠	綠	綠	綠	綠	綠	綠	綠	綠	綠	綠	綠	綠	綠	綠	綠
龍潭-高原	綠	綠	綠	綠	綠	綠	綠	綠	綠	綠	綠	綠	綠	綠	綠	綠	綠	綠	綠	綠	綠	綠	綠	綠
高原-關西服務區	綠	綠	綠	綠	綠	綠	綠	綠	綠	綠	綠	綠	綠	綠	綠	綠	綠	綠	綠	綠	綠	綠	綠	綠
關西服務區-關西	綠	綠	綠	綠	綠	綠	綠	綠	綠	綠	綠	綠	綠	綠	綠	綠	綠	綠	綠	綠	綠	綠	綠	綠

高速公路 1968

10:00



# 9/30路況預報-北部區域

北區 中區 南區

> 80 kph 80~60 kph 60~40 kph 40~20 kph < 20 kph 無資料

## 國1北向苗栗至湖口路段

	0	1	2	3	4	5	6	7	8	9	10	11	12	13	14	15	16	17	18	19	20	21	22	23			
苗栗-頭屋	Green														Yellow	Red	Red	Red	Red	Red	Red	Red	Red	Red	Red	Red	Red
頭屋-頭份	Green														Yellow	Red	Red	Red	Red	Red	Red	Red	Red	Red	Red	Red	Red
頭份-新竹系統	Green														Yellow	Red	Red	Red	Red	Red	Red	Red	Red	Red	Red	Red	Red
新竹系統-新竹	Green														Yellow	Red	Red	Red	Red	Red	Red	Red	Red	Red	Red	Red	Red
新竹-竹北	Green														Yellow	Red	Red	Red	Red	Red	Red	Red	Red	Red	Red	Red	Red
竹北-湖口	Green														Yellow	Red	Red	Red	Red	Red	Red	Red	Red	Red	Red	Red	Red

## 國3北向關西至大溪路段

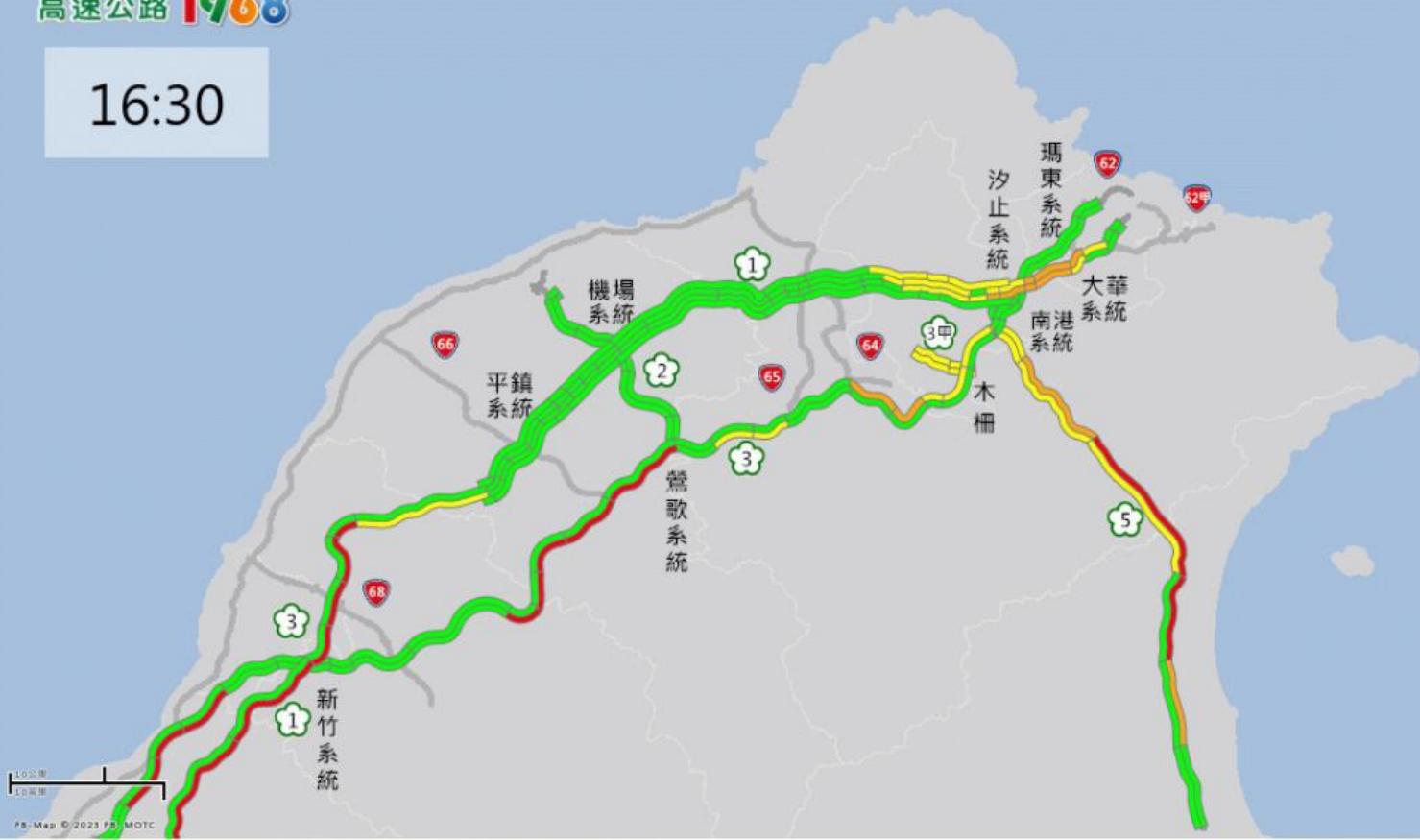
	0	1	2	3	4	5	6	7	8	9	10	11	12	13	14	15	16	17	18	19	20	21	22	23			
關西-關西服務區	Green														Yellow	Red	Red	Red	Red	Red	Red	Red	Red	Red	Red	Red	Red
關西服務區-高原	Green														Yellow	Red	Red	Red	Red	Red	Red	Red	Red	Red	Red	Red	Red
高原-龍潭	Green														Yellow	Red	Red	Red	Red	Red	Red	Red	Red	Red	Red	Red	Red
龍潭-大溪	Green														Yellow	Red	Red	Red	Red	Red	Red	Red	Red	Red	Red	Red	Red

## 國5北向宜蘭至坪林路段

	0	1	2	3	4	5	6	7	8	9	10	11	12	13	14	15	16	17	18	19	20	21	22	23
宜蘭-頭城	Green										Yellow	Red	Red	Red	Red	Red	Red	Red	Red	Red	Red	Red	Red	
頭城-坪林交控專用道	Green										Yellow	Red	Red	Red	Red	Red	Red	Red	Red	Red	Red	Red	Red	

高速公路 1968

16:30







## 國1南向彰化系統至埔鹽系統

	0	1	2	3	4	5	6	7	8	9	10	11	12	13	14	15	16	17	18	19	20	21	22	23
彰化系統-彰化	[Traffic heatmap for 彰化系統-彰化]																							
彰化-埔鹽系統	[Traffic heatmap for 彰化-埔鹽系統]																							

## 國3南向快官至霧峰系統

	0	1	2	3	4	5	6	7	8	9	10	11	12	13	14	15	16	17	18	19	20	21	22	23
快官-烏日	[Traffic heatmap for 快官-烏日]																							
烏日-中投	[Traffic heatmap for 烏日-中投]																							
中投-霧峰	[Traffic heatmap for 中投-霧峰]																							
霧峰-霧峰系統	[Traffic heatmap for 霧峰-霧峰系統]																							

## 國3南向草屯至名間路段

	0	1	2	3	4	5	6	7	8	9	10	11	12	13	14	15	16	17	18	19	20	21	22	23
草屯-中興系統	[Traffic heatmap for 草屯-中興系統]																							
中興系統-中興	[Traffic heatmap for 中興系統-中興]																							
中興-南投	[Traffic heatmap for 中興-南投]																							
南投-南投服務區	[Traffic heatmap for 南投-南投服務區]																							
南投服務區-名間	[Traffic heatmap for 南投服務區-名間]																							

高速公路 1968

11:00

# 9/30路況預報-中部區域

北區

中區

南區

## 國3北向苑裡至香山路段

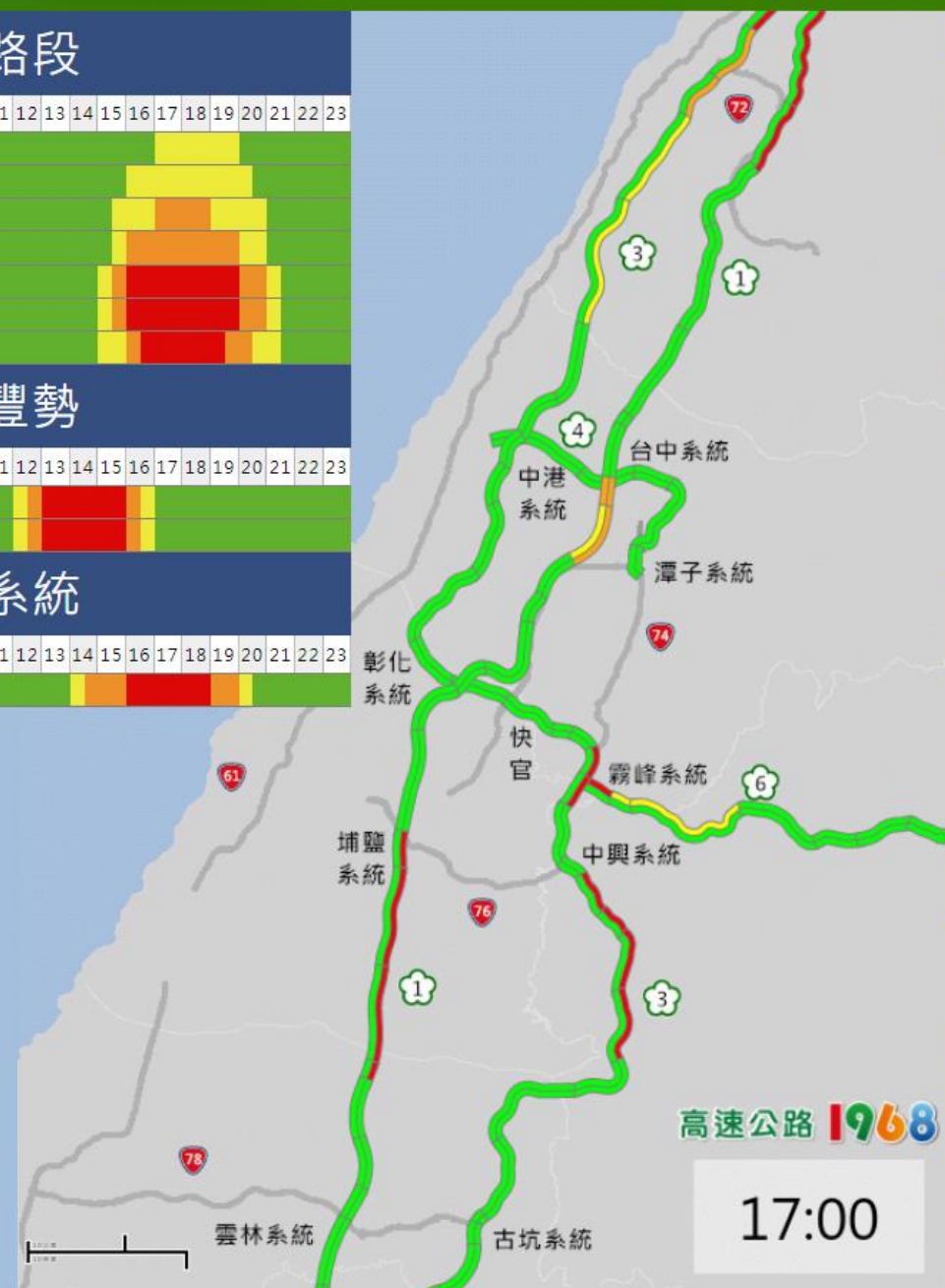
	0	1	2	3	4	5	6	7	8	9	10	11	12	13	14	15	16	17	18	19	20	21	22	23
苑裡-通霄	[Green]																							
通霄-西湖服務區	[Green]																							
西湖服務區-後龍	[Green]																							
後龍-大山	[Green]																							
大山-竹南	[Green]																							
竹南-西濱	[Green]																							
西濱-香山	[Green]																							

## 國4西向潭子系統至豐勢

	0	1	2	3	4	5	6	7	8	9	10	11	12	13	14	15	16	17	18	19	20	21	22	23
潭子系統-潭子	[Green]																							
潭子-豐勢	[Green]																							

## 國6西向舊正至霧峰系統

	0	1	2	3	4	5	6	7	8	9	10	11	12	13	14	15	16	17	18	19	20	21	22	23
舊正-霧峰系統	[Green]																							



## 國1北向西螺至埔鹽系統

	0	1	2	3	4	5	6	7	8	9	10	11	12	13	14	15	16	17	18	19	20	21	22	23
西螺-北斗	[Green]																							
北斗-員林	[Green]																							
員林-埔鹽系統	[Green]																							

## 國1北向南屯至后里路段

	0	1	2	3	4	5	6	7	8	9	10	11	12	13	14	15	16	17	18	19	20	21	22	23
南屯-台中	[Green]																							
台中-大雅	[Green]																							
大雅-豐原	[Green]																							
豐原-台中系統	[Green]																							
台中系統-后里	[Green]																							

## 國3北向竹山至中興路段

	0	1	2	3	4	5	6	7	8	9	10	11	12	13	14	15	16	17	18	19	20	21	22	23
竹山-名間	[Green]																							
名間-南投服務區	[Green]																							
南投服務區-南投	[Green]																							
南投-中興	[Green]																							

## 國3北向草屯至霧峰路段

	0	1	2	3	4	5	6	7	8	9	10	11	12	13	14	15	16	17	18	19	20	21	22	23
草屯-霧峰系統	[Green]																							
霧峰系統-霧峰	[Green]																							

## 國3北向龍井至大甲路段

	0	1	2	3	4	5	6	7	8	9	10	11	12	13	14	15	16	17	18	19	20	21	22	23
龍井-沙鹿	[Green]																							
沙鹿-清水服務區	[Green]																							
清水服務區-中港系統	[Green]																							
中港系統-大甲	[Green]																							

# 9/30路況預報-南部區域

北區 中區 南區

高速公路 1968

12:30



> 80 kph    80~60 kph    60~40 kph    40~20 kph    < 20 kph    無資料

## 國1南向大灣至路竹

	0	1	2	3	4	5	6	7	8	9	10	11	12	13	14	15	16	17	18	19	20	21	22	23
大灣-仁德	Green																							
仁德-仁德系統	Green																							
仁德系統-路竹	Green																							

## 國10東向鼎金系統至燕巢系統

	0	1	2	3	4	5	6	7	8	9	10	11	12	13	14	15	16	17	18	19	20	21	22	23
鼎金系統-仁武	Green																							
仁武-燕巢	Green																							
燕巢-燕巢系統	Green																							



# 9/30路況預報-南部區域

北區 中區 南區

高速公路 1968

16:30



> 80 kph    80~60 kph    60~40 kph    40~20 kph    < 20 kph    無資料

## 國1北向鼎金系統至高科路段

	0	1	2	3	4	5	6	7	8	9	10	11	12	13	14	15	16	17	18	19	20	21	22	23
鼎金系統-楠梓	[Green]																							
楠梓-岡山	[Green]																							
岡山-高科	[Green]																							

## 國1北向大灣至台南系統路段

	0	1	2	3	4	5	6	7	8	9	10	11	12	13	14	15	16	17	18	19	20	21	22	23
大灣-永康	[Green]																							
永康-台南系統	[Green]																							

## 國10西向仁武至左營端路段

	0	1	2	3	4	5	6	7	8	9	10	11	12	13	14	15	16	17	18	19	20	21	22	23
仁武-鼎金系統	[Green]																							
鼎金系統-左營端	[Green]																							



# 10/1路況預報-北部區域

北區 中區 南區

> 80 kph    80~60 kph    60~40 kph    40~20 kph    < 20 kph    無資料

## 國1北向苗栗至湖口路段

	0	1	2	3	4	5	6	7	8	9	10	11	12	13	14	15	16	17	18	19	20	21	22	23
苗栗-頭屋																								
頭屋-頭份																								
頭份-新竹系統																								
新竹系統-新竹																								
新竹-竹北																								
竹北-湖口																								

## 國3北向關西至大溪路段

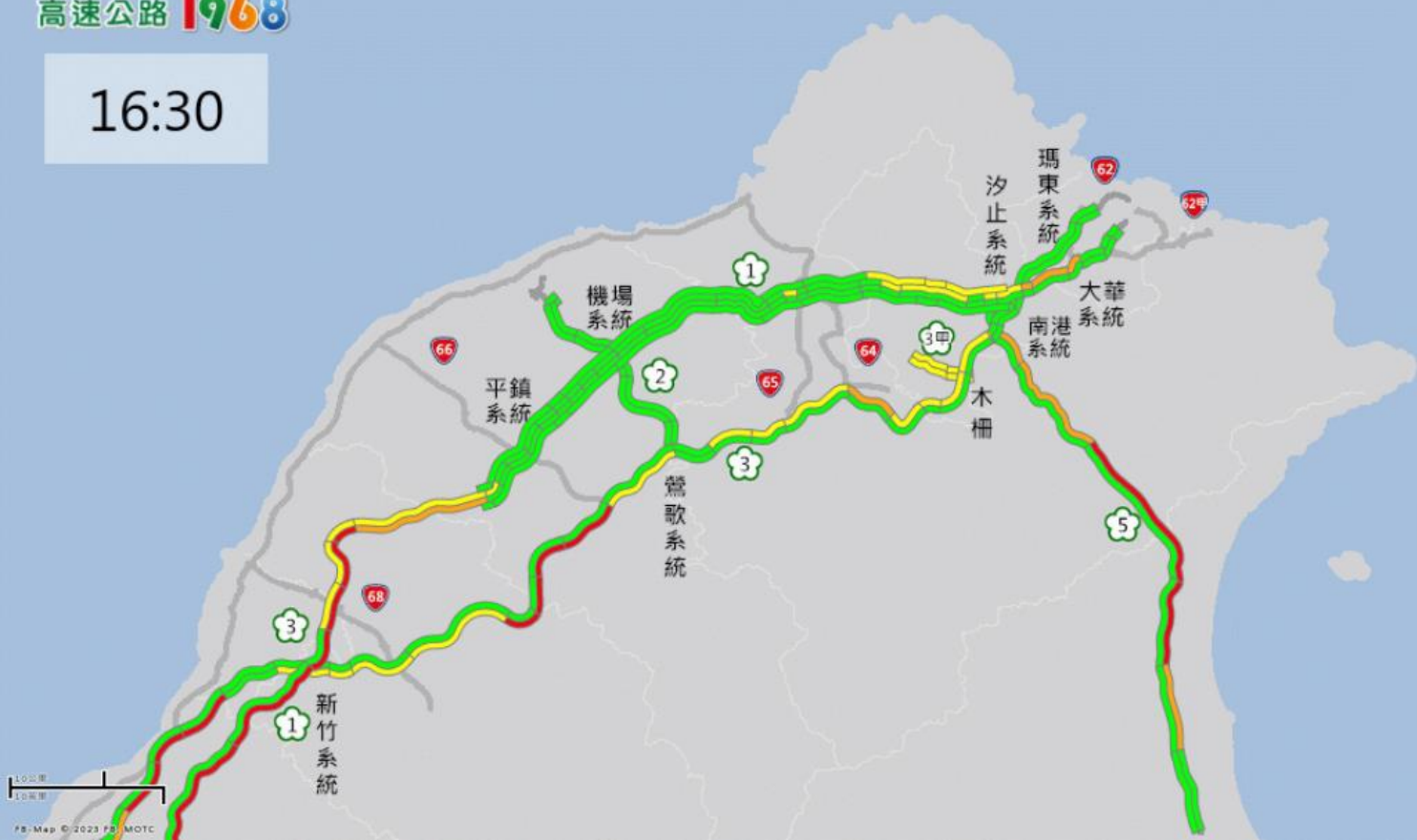
	0	1	2	3	4	5	6	7	8	9	10	11	12	13	14	15	16	17	18	19	20	21	22	23
關西-關西服務區																								
關西服務區-高原																								
高原-龍潭																								
龍潭-大溪																								

## 國5北向宜蘭至坪林路段

	0	1	2	3	4	5	6	7	8	9	10	11	12	13	14	15	16	17	18	19	20	21	22	23
宜蘭-頭城																								
頭城-坪林交控專用道																								

高速公路 1968

16:30





# 10/1路況預報-南部區域

北區 中區 南區

高速公路 1968

15:30



> 80 kph    80~60 kph    60~40 kph    40~20 kph    < 20 kph    無資料

## 國1北向鼎金系統至高科路段

	0	1	2	3	4	5	6	7	8	9	10	11	12	13	14	15	16	17	18	19	20	21	22	23				
鼎金系統-橋梓	Green															Yellow	Green											
橋梓-岡山	Green															Yellow	Yellow	Green										
岡山-高科	Green															Yellow	Yellow	Yellow	Green									

## 國1北向大灣至台南系統路段

	0	1	2	3	4	5	6	7	8	9	10	11	12	13	14	15	16	17	18	19	20	21	22	23			
大灣-永康	Green															Yellow	Yellow	Green									
永康-台南系統	Green															Yellow	Yellow	Green									

## 國10西向仁武至左營端路段

	0	1	2	3	4	5	6	7	8	9	10	11	12	13	14	15	16	17	18	19	20	21	22	23				
仁武-鼎金系統	Green															Yellow	Yellow	Yellow	Yellow	Yellow	Yellow	Yellow	Yellow	Yellow	Yellow	Yellow	Yellow	Yellow
鼎金系統-左營端	Green															Yellow	Yellow	Yellow	Yellow	Yellow	Yellow	Yellow	Yellow	Yellow	Yellow	Yellow	Yellow	Yellow

