

4/3路況預報-北部區域

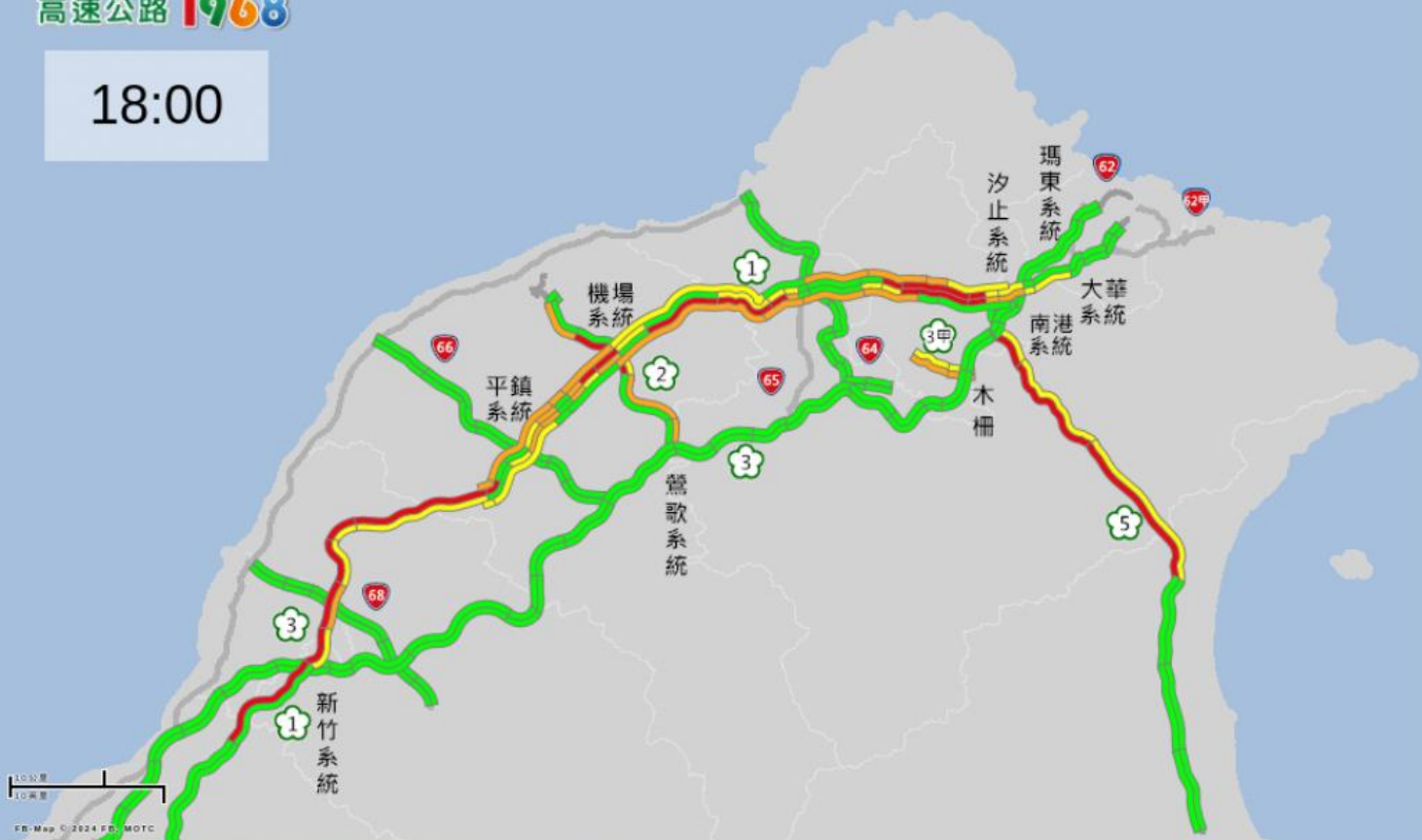
北區

中區

南區

高速公路 1968

18:00



國5南向南港系統至頭城路段

| | 0 | 1 | 2 | 3 | 4 | 5 | 6 | 7 | 8 | 9 | 10 | 11 | 12 | 13 | 14 | 15 | 16 | 17 | 18 | 19 | 20 | 21 | 22 | 23 |
|------------|--------------------------------|---|---|---|---|---|---|---|---|---|----|----|----|----|----|----|----|----|----|----|----|----|----|----|
| 南港系統-石碇 | [Traffic status: Green to Red] | | | | | | | | | | | | | | | | | | | | | | | |
| 石碇-坪林交流專用道 | [Traffic status: Green to Red] | | | | | | | | | | | | | | | | | | | | | | | |
| 坪林交流專用道-頭城 | [Traffic status: Green to Red] | | | | | | | | | | | | | | | | | | | | | | | |

國1南向楊梅至頭份

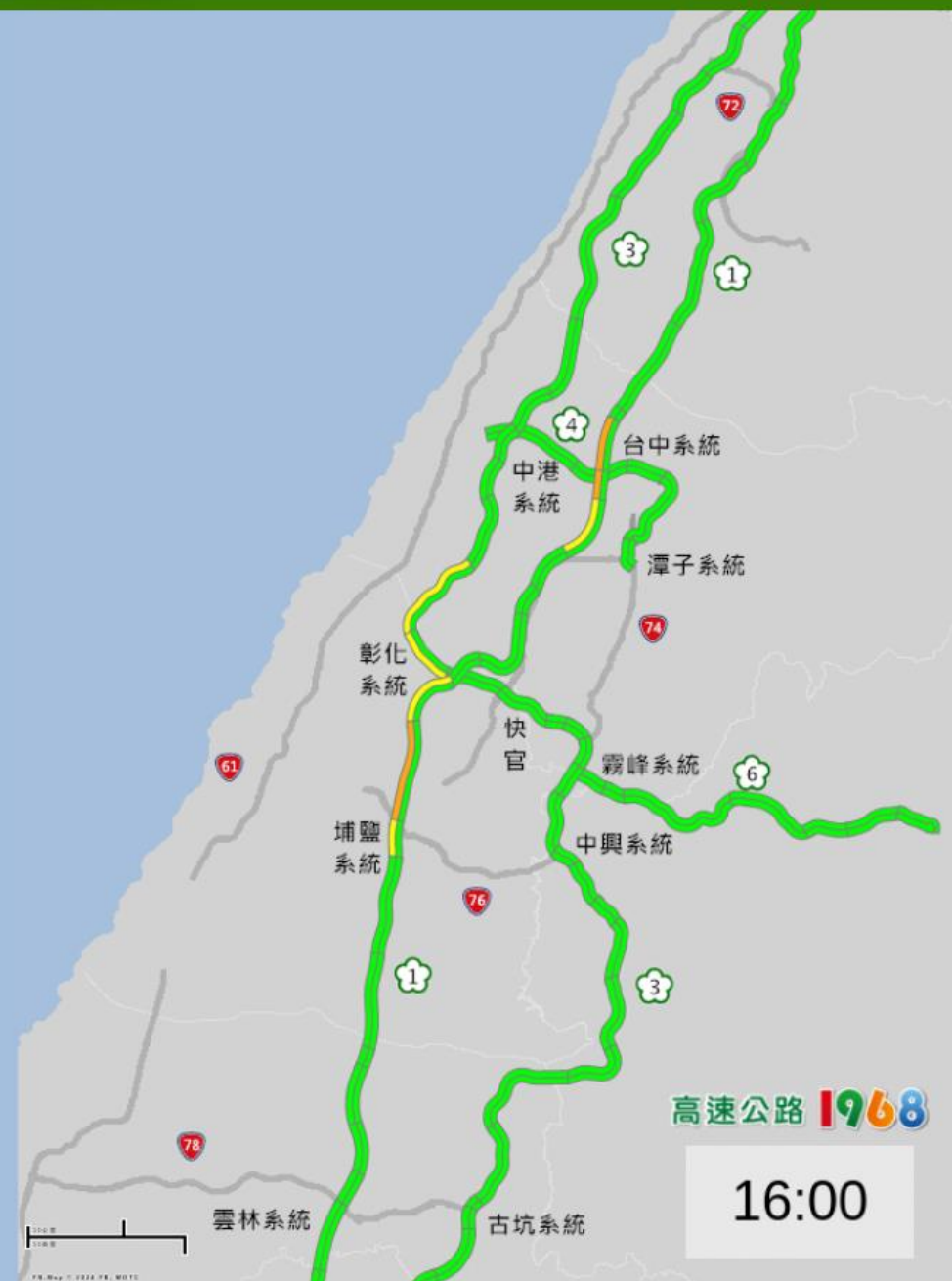
| | 0 | 1 | 2 | 3 | 4 | 5 | 6 | 7 | 8 | 9 | 10 | 11 | 12 | 13 | 14 | 15 | 16 | 17 | 18 | 19 | 20 | 21 | 22 | 23 |
|----------|--------------------------------|---|---|---|---|---|---|---|---|---|----|----|----|----|----|----|----|----|----|----|----|----|----|----|
| 楊梅-高架楊梅端 | [Traffic status: Green to Red] | | | | | | | | | | | | | | | | | | | | | | | |
| 高架楊梅端-湖口 | [Traffic status: Green to Red] | | | | | | | | | | | | | | | | | | | | | | | |
| 湖口-竹北 | [Traffic status: Green to Red] | | | | | | | | | | | | | | | | | | | | | | | |
| 竹北-新竹 | [Traffic status: Green to Red] | | | | | | | | | | | | | | | | | | | | | | | |
| 新竹-新竹系統 | [Traffic status: Green to Red] | | | | | | | | | | | | | | | | | | | | | | | |
| 新竹系統-頭份 | [Traffic status: Green to Red] | | | | | | | | | | | | | | | | | | | | | | | |

國3南向中和至關西

| | 0 | 1 | 2 | 3 | 4 | 5 | 6 | 7 | 8 | 9 | 10 | 11 | 12 | 13 | 14 | 15 | 16 | 17 | 18 | 19 | 20 | 21 | 22 | 23 |
|----------|--------------------------------|---|---|---|---|---|---|---|---|---|----|----|----|----|----|----|----|----|----|----|----|----|----|----|
| 中和-土城 | [Traffic status: Green to Red] | | | | | | | | | | | | | | | | | | | | | | | |
| 土城-樹林 | [Traffic status: Green to Red] | | | | | | | | | | | | | | | | | | | | | | | |
| 樹林-三鶯 | [Traffic status: Green to Red] | | | | | | | | | | | | | | | | | | | | | | | |
| 三鶯-鶯歌系統 | [Traffic status: Green to Red] | | | | | | | | | | | | | | | | | | | | | | | |
| 鶯歌系統-大溪 | [Traffic status: Green to Red] | | | | | | | | | | | | | | | | | | | | | | | |
| 大溪-龍潭 | [Traffic status: Green to Red] | | | | | | | | | | | | | | | | | | | | | | | |
| 龍潭-關西 | [Traffic status: Green to Red] | | | | | | | | | | | | | | | | | | | | | | | |
| 關西-關西服務區 | [Traffic status: Green to Red] | | | | | | | | | | | | | | | | | | | | | | | |
| 關西服務區-關西 | [Traffic status: Green to Red] | | | | | | | | | | | | | | | | | | | | | | | |

國1高架南向機場系統至楊梅端

| | 0 | 1 | 2 | 3 | 4 | 5 | 6 | 7 | 8 | 9 | 10 | 11 | 12 | 13 | 14 | 15 | 16 | 17 | 18 | 19 | 20 | 21 | 22 | 23 |
|-------------|--------------------------------|---|---|---|---|---|---|---|---|---|----|----|----|----|----|----|----|----|----|----|----|----|----|----|
| 機場系統-中壢轉接一 | [Traffic status: Green to Red] | | | | | | | | | | | | | | | | | | | | | | | |
| 中壢轉接一-中壢轉接二 | [Traffic status: Green to Red] | | | | | | | | | | | | | | | | | | | | | | | |
| 中壢轉接二-校前路 | [Traffic status: Green to Red] | | | | | | | | | | | | | | | | | | | | | | | |
| 校前路-楊梅端 | [Traffic status: Green to Red] | | | | | | | | | | | | | | | | | | | | | | | |



> 80 kph 80~60 kph 60~40 kph 40~20 kph < 20 kph 無資料

國1南向彰化系統至埔鹽系統

| | 0 | 1 | 2 | 3 | 4 | 5 | 6 | 7 | 8 | 9 | 10 | 11 | 12 | 13 | 14 | 15 | 16 | 17 | 18 | 19 | 20 | 21 | 22 | 23 |
|---------|---|---|---|---|---|---|---|---|---|---|----|----|----|----|----|----|----|----|----|----|----|----|----|----|
| 彰化系統-彰化 | | | | | | | | | | | | | | | | | | | | | | | | |
| 彰化-埔鹽系統 | | | | | | | | | | | | | | | | | | | | | | | | |

國3南向快官至霧峰系統

| | 0 | 1 | 2 | 3 | 4 | 5 | 6 | 7 | 8 | 9 | 10 | 11 | 12 | 13 | 14 | 15 | 16 | 17 | 18 | 19 | 20 | 21 | 22 | 23 |
|---------|---|---|---|---|---|---|---|---|---|---|----|----|----|----|----|----|----|----|----|----|----|----|----|----|
| 快官-霧峰 | | | | | | | | | | | | | | | | | | | | | | | | |
| 霧峰-中投 | | | | | | | | | | | | | | | | | | | | | | | | |
| 中投-霧峰 | | | | | | | | | | | | | | | | | | | | | | | | |
| 霧峰-霧峰系統 | | | | | | | | | | | | | | | | | | | | | | | | |

國3南向草屯至名間路段

| | 0 | 1 | 2 | 3 | 4 | 5 | 6 | 7 | 8 | 9 | 10 | 11 | 12 | 13 | 14 | 15 | 16 | 17 | 18 | 19 | 20 | 21 | 22 | 23 |
|----------|---|---|---|---|---|---|---|---|---|---|----|----|----|----|----|----|----|----|----|----|----|----|----|----|
| 草屯-中興系統 | | | | | | | | | | | | | | | | | | | | | | | | |
| 中興系統-中興 | | | | | | | | | | | | | | | | | | | | | | | | |
| 中興-南投 | | | | | | | | | | | | | | | | | | | | | | | | |
| 南投-南投服務區 | | | | | | | | | | | | | | | | | | | | | | | | |
| 南投服務區-名間 | | | | | | | | | | | | | | | | | | | | | | | | |

16:00

4/3路況預報-南部區域

北區 中區 南區

高速公路 1968

17:00



國1南向大灣至路竹

| | 0 | 1 | 2 | 3 | 4 | 5 | 6 | 7 | 8 | 9 | 10 | 11 | 12 | 13 | 14 | 15 | 16 | 17 | 18 | 19 | 20 | 21 | 22 | 23 | | | |
|---------|---------|---|---|---|---|---|---|---|---|---|----|----|----|----|----------|----------|----------|----------|---------|---------|---------|---------|---------|---------|---------|---------|---------|
| 大灣-仁德 | [Green] | | | | | | | | | | | | | | | | | | | | | | | | | | |
| 仁德-仁德系統 | [Green] | | | | | | | | | | | | | | [Yellow] | [Yellow] | [Yellow] | [Yellow] | [Green] | [Green] | [Green] | [Green] | [Green] | [Green] | [Green] | [Green] | [Green] |
| 仁德系統-路竹 | [Green] | | | | | | | | | | | | | | [Yellow] | [Orange] | [Orange] | [Orange] | [Green] | [Green] | [Green] | [Green] | [Green] | [Green] | [Green] | [Green] | [Green] |

國10東向鼎金系統至燕巢系統

| | 0 | 1 | 2 | 3 | 4 | 5 | 6 | 7 | 8 | 9 | 10 | 11 | 12 | 13 | 14 | 15 | 16 | 17 | 18 | 19 | 20 | 21 | 22 | 23 | |
|---------|---------|---|---|---|---|---|---|---|---|---|----|----|----|----|----|----|----|----|----|----|----|----|----|----|--|
| 鼎金系統-仁武 | [Green] | | | | | | | | | | | | | | | | | | | | | | | | |
| 仁武-燕巢 | [Green] | | | | | | | | | | | | | | | | | | | | | | | | |
| 燕巢-燕巢系統 | [Green] | | | | | | | | | | | | | | | | | | | | | | | | |

4/4路況預報-北部區域

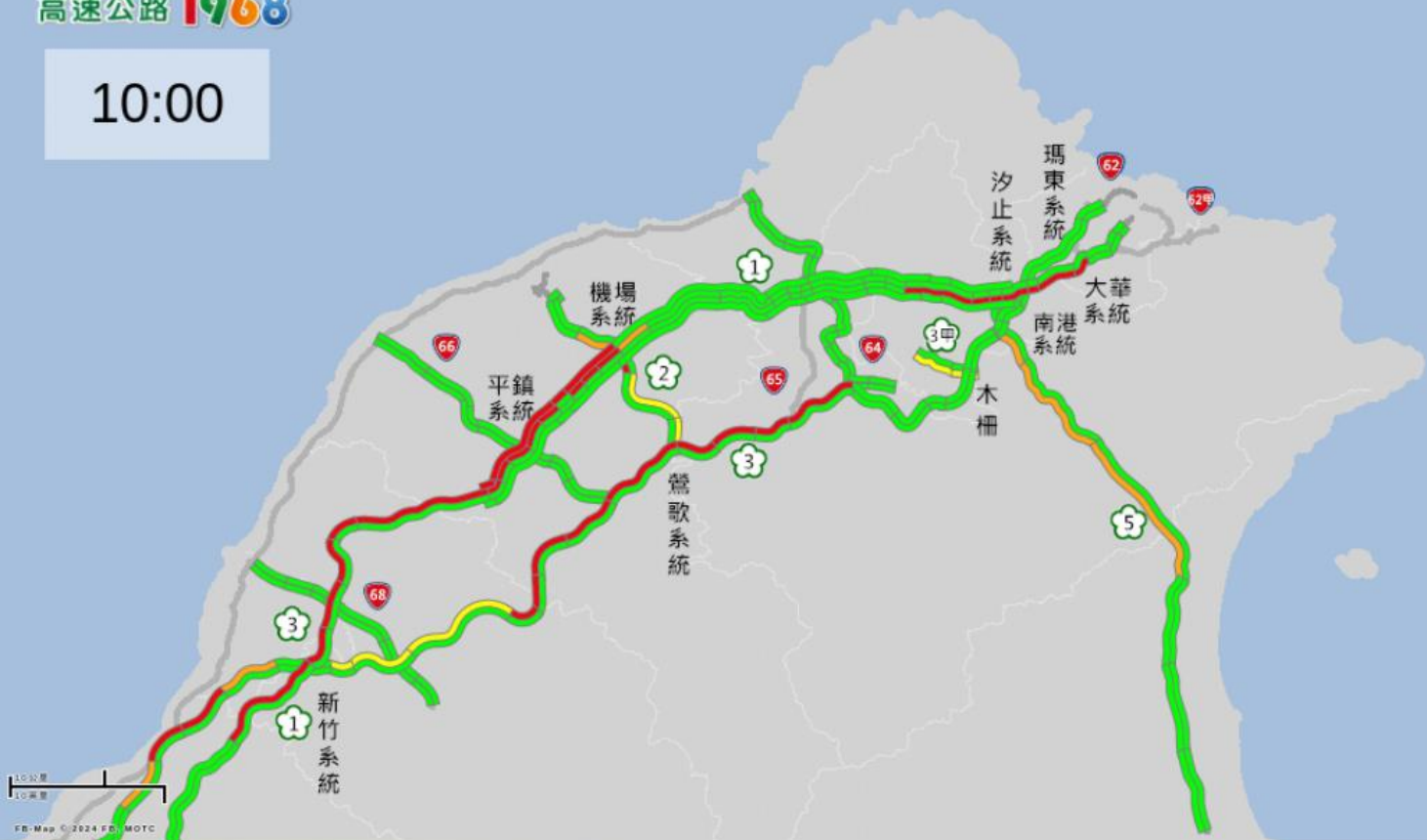
北區

中區

南區

高速公路 1968

10:00



> 80 kph 80~60 kph 60~40 kph 40~20 kph < 20 kph 無資料

國5南向南港系統至頭城路段

| | 0 | 1 | 2 | 3 | 4 | 5 | 6 | 7 | 8 | 9 | 10 | 11 | 12 | 13 | 14 | 15 | 16 | 17 | 18 | 19 | 20 | 21 | 22 | 23 |
|-------------|---|---|---|---|---|---|---|---|---|---|----|----|----|----|----|----|----|----|----|----|----|----|----|----|
| 南港系統-石碇 | 黃 | 綠 | 綠 | 綠 | 綠 | 黃 | 黃 | 黃 | 黃 | 黃 | 黃 | 黃 | 黃 | 黃 | 黃 | 黃 | 黃 | 黃 | 黃 | 黃 | 黃 | 黃 | 黃 | 黃 |
| 石碇-坪林交流道專用道 | 黃 | 綠 | 綠 | 綠 | 綠 | 黃 | 黃 | 黃 | 黃 | 黃 | 黃 | 黃 | 黃 | 黃 | 黃 | 黃 | 黃 | 黃 | 黃 | 黃 | 黃 | 黃 | 黃 | 黃 |
| 坪林交流道專用道-頭城 | 黃 | 綠 | 綠 | 綠 | 綠 | 黃 | 黃 | 黃 | 黃 | 黃 | 黃 | 黃 | 黃 | 黃 | 黃 | 黃 | 黃 | 黃 | 黃 | 黃 | 黃 | 黃 | 黃 | 黃 |

國1南向楊梅至頭份

| | 0 | 1 | 2 | 3 | 4 | 5 | 6 | 7 | 8 | 9 | 10 | 11 | 12 | 13 | 14 | 15 | 16 | 17 | 18 | 19 | 20 | 21 | 22 | 23 |
|----------|---|---|---|---|---|---|---|---|---|---|----|----|----|----|----|----|----|----|----|----|----|----|----|----|
| 楊梅-高梁橋橋頭 | 綠 | 綠 | 綠 | 綠 | 黃 | 黃 | 紅 | 紅 | 紅 | 紅 | 紅 | 紅 | 紅 | 紅 | 紅 | 紅 | 紅 | 紅 | 紅 | 紅 | 紅 | 紅 | 紅 | 紅 |
| 高梁橋橋頭-湖口 | 綠 | 綠 | 綠 | 綠 | 黃 | 黃 | 紅 | 紅 | 紅 | 紅 | 紅 | 紅 | 紅 | 紅 | 紅 | 紅 | 紅 | 紅 | 紅 | 紅 | 紅 | 紅 | 紅 | 紅 |
| 湖口-竹北 | 綠 | 綠 | 綠 | 綠 | 黃 | 黃 | 紅 | 紅 | 紅 | 紅 | 紅 | 紅 | 紅 | 紅 | 紅 | 紅 | 紅 | 紅 | 紅 | 紅 | 紅 | 紅 | 紅 | 紅 |
| 竹北-新竹 | 綠 | 綠 | 綠 | 綠 | 黃 | 黃 | 紅 | 紅 | 紅 | 紅 | 紅 | 紅 | 紅 | 紅 | 紅 | 紅 | 紅 | 紅 | 紅 | 紅 | 紅 | 紅 | 紅 | 紅 |
| 新竹-新竹系統 | 綠 | 綠 | 綠 | 綠 | 黃 | 黃 | 紅 | 紅 | 紅 | 紅 | 紅 | 紅 | 紅 | 紅 | 紅 | 紅 | 紅 | 紅 | 紅 | 紅 | 紅 | 紅 | 紅 | 紅 |
| 新竹系統-頭份 | 綠 | 綠 | 綠 | 綠 | 黃 | 黃 | 紅 | 紅 | 紅 | 紅 | 紅 | 紅 | 紅 | 紅 | 紅 | 紅 | 紅 | 紅 | 紅 | 紅 | 紅 | 紅 | 紅 | 紅 |

國3南向中和至關西

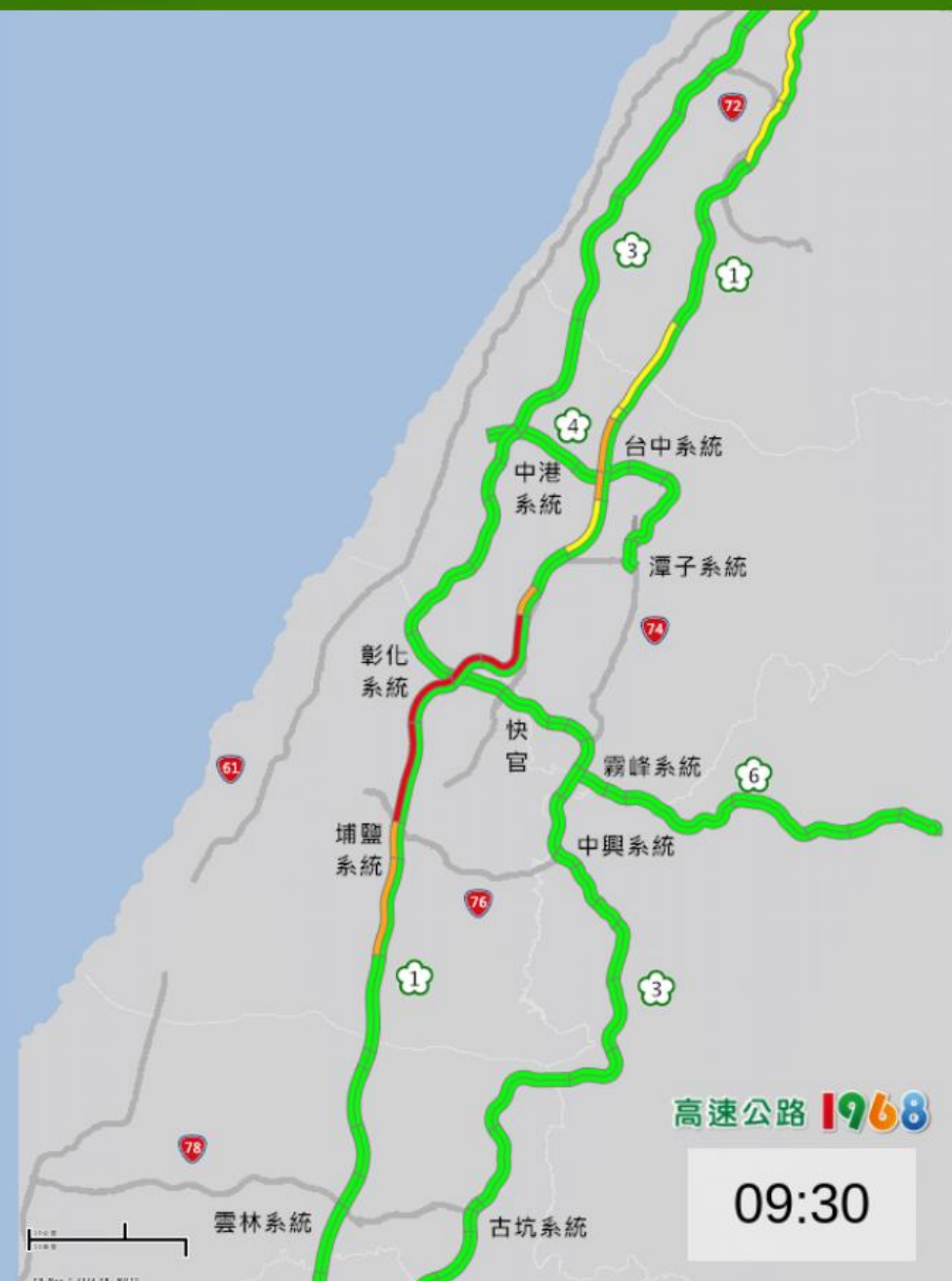
| | 0 | 1 | 2 | 3 | 4 | 5 | 6 | 7 | 8 | 9 | 10 | 11 | 12 | 13 | 14 | 15 | 16 | 17 | 18 | 19 | 20 | 21 | 22 | 23 |
|----------|---|---|---|---|---|---|---|---|---|---|----|----|----|----|----|----|----|----|----|----|----|----|----|----|
| 中和-土城 | 綠 | 綠 | 綠 | 綠 | 黃 | 黃 | 紅 | 紅 | 紅 | 紅 | 紅 | 紅 | 紅 | 紅 | 紅 | 紅 | 紅 | 紅 | 紅 | 紅 | 紅 | 紅 | 紅 | 紅 |
| 土城-樹林 | 綠 | 綠 | 綠 | 綠 | 黃 | 黃 | 紅 | 紅 | 紅 | 紅 | 紅 | 紅 | 紅 | 紅 | 紅 | 紅 | 紅 | 紅 | 紅 | 紅 | 紅 | 紅 | 紅 | 紅 |
| 樹林-三鶯 | 綠 | 綠 | 綠 | 綠 | 黃 | 黃 | 紅 | 紅 | 紅 | 紅 | 紅 | 紅 | 紅 | 紅 | 紅 | 紅 | 紅 | 紅 | 紅 | 紅 | 紅 | 紅 | 紅 | 紅 |
| 三鶯-鶯歌系統 | 綠 | 綠 | 綠 | 綠 | 黃 | 黃 | 紅 | 紅 | 紅 | 紅 | 紅 | 紅 | 紅 | 紅 | 紅 | 紅 | 紅 | 紅 | 紅 | 紅 | 紅 | 紅 | 紅 | 紅 |
| 鶯歌系統-大溪 | 綠 | 綠 | 綠 | 綠 | 黃 | 黃 | 紅 | 紅 | 紅 | 紅 | 紅 | 紅 | 紅 | 紅 | 紅 | 紅 | 紅 | 紅 | 紅 | 紅 | 紅 | 紅 | 紅 | 紅 |
| 大溪-龍潭 | 綠 | 綠 | 綠 | 綠 | 黃 | 黃 | 紅 | 紅 | 紅 | 紅 | 紅 | 紅 | 紅 | 紅 | 紅 | 紅 | 紅 | 紅 | 紅 | 紅 | 紅 | 紅 | 紅 | 紅 |
| 龍潭-關西 | 綠 | 綠 | 綠 | 綠 | 黃 | 黃 | 紅 | 紅 | 紅 | 紅 | 紅 | 紅 | 紅 | 紅 | 紅 | 紅 | 紅 | 紅 | 紅 | 紅 | 紅 | 紅 | 紅 | 紅 |
| 關西-關西服務區 | 綠 | 綠 | 綠 | 綠 | 黃 | 黃 | 紅 | 紅 | 紅 | 紅 | 紅 | 紅 | 紅 | 紅 | 紅 | 紅 | 紅 | 紅 | 紅 | 紅 | 紅 | 紅 | 紅 | 紅 |
| 關西服務區-關西 | 綠 | 綠 | 綠 | 綠 | 黃 | 黃 | 紅 | 紅 | 紅 | 紅 | 紅 | 紅 | 紅 | 紅 | 紅 | 紅 | 紅 | 紅 | 紅 | 紅 | 紅 | 紅 | 紅 | 紅 |

國1高架南向機場系統至楊梅端

| | 0 | 1 | 2 | 3 | 4 | 5 | 6 | 7 | 8 | 9 | 10 | 11 | 12 | 13 | 14 | 15 | 16 | 17 | 18 | 19 | 20 | 21 | 22 | 23 |
|-------------|---|---|---|---|---|---|---|---|---|---|----|----|----|----|----|----|----|----|----|----|----|----|----|----|
| 機場系統-中壢橋頭一 | 綠 | 綠 | 綠 | 綠 | 黃 | 黃 | 紅 | 紅 | 紅 | 紅 | 紅 | 紅 | 紅 | 紅 | 紅 | 紅 | 紅 | 紅 | 紅 | 紅 | 紅 | 紅 | 紅 | 紅 |
| 中壢橋頭一-中壢橋頭二 | 綠 | 綠 | 綠 | 綠 | 黃 | 黃 | 紅 | 紅 | 紅 | 紅 | 紅 | 紅 | 紅 | 紅 | 紅 | 紅 | 紅 | 紅 | 紅 | 紅 | 紅 | 紅 | 紅 | 紅 |
| 中壢橋頭二-校前路 | 綠 | 綠 | 綠 | 綠 | 黃 | 黃 | 紅 | 紅 | 紅 | 紅 | 紅 | 紅 | 紅 | 紅 | 紅 | 紅 | 紅 | 紅 | 紅 | 紅 | 紅 | 紅 | 紅 | 紅 |
| 校前路-楊梅端 | 綠 | 綠 | 綠 | 綠 | 黃 | 黃 | 紅 | 紅 | 紅 | 紅 | 紅 | 紅 | 紅 | 紅 | 紅 | 紅 | 紅 | 紅 | 紅 | 紅 | 紅 | 紅 | 紅 | 紅 |

4/4路況預報-中部區域

北區 中區 南區



> 80 kph 80~60 kph 60~40 kph 40~20 kph < 20 kph 無資料

國1南向彰化系統至埔鹽系統

| | 0 | 1 | 2 | 3 | 4 | 5 | 6 | 7 | 8 | 9 | 10 | 11 | 12 | 13 | 14 | 15 | 16 | 17 | 18 | 19 | 20 | 21 | 22 | 23 |
|---------|---|---|---|---|---|---|---|---|---|---|----|----|----|----|----|----|----|----|----|----|----|----|----|----|
| 彰化系統-彰化 | 綠 | 綠 | 綠 | 綠 | 綠 | 綠 | 綠 | 綠 | 綠 | 綠 | 綠 | 綠 | 綠 | 綠 | 綠 | 綠 | 綠 | 綠 | 綠 | 綠 | 綠 | 綠 | 綠 | 綠 |
| 彰化-埔鹽系統 | 綠 | 綠 | 綠 | 綠 | 綠 | 綠 | 綠 | 綠 | 綠 | 綠 | 綠 | 綠 | 綠 | 綠 | 綠 | 綠 | 綠 | 綠 | 綠 | 綠 | 綠 | 綠 | 綠 | 綠 |

國3南向快官至霧峰系統

| | 0 | 1 | 2 | 3 | 4 | 5 | 6 | 7 | 8 | 9 | 10 | 11 | 12 | 13 | 14 | 15 | 16 | 17 | 18 | 19 | 20 | 21 | 22 | 23 |
|---------|---|---|---|---|---|---|---|---|---|---|----|----|----|----|----|----|----|----|----|----|----|----|----|----|
| 快官-霧日 | 綠 | 綠 | 綠 | 綠 | 綠 | 綠 | 綠 | 綠 | 綠 | 綠 | 綠 | 綠 | 綠 | 綠 | 綠 | 綠 | 綠 | 綠 | 綠 | 綠 | 綠 | 綠 | 綠 | 綠 |
| 霧日-中投 | 綠 | 綠 | 綠 | 綠 | 綠 | 綠 | 綠 | 綠 | 綠 | 綠 | 綠 | 綠 | 綠 | 綠 | 綠 | 綠 | 綠 | 綠 | 綠 | 綠 | 綠 | 綠 | 綠 | 綠 |
| 中投-霧峰 | 綠 | 綠 | 綠 | 綠 | 綠 | 綠 | 綠 | 綠 | 綠 | 綠 | 綠 | 綠 | 綠 | 綠 | 綠 | 綠 | 綠 | 綠 | 綠 | 綠 | 綠 | 綠 | 綠 | 綠 |
| 霧峰-霧峰系統 | 綠 | 綠 | 綠 | 綠 | 綠 | 綠 | 綠 | 綠 | 綠 | 綠 | 綠 | 綠 | 綠 | 綠 | 綠 | 綠 | 綠 | 綠 | 綠 | 綠 | 綠 | 綠 | 綠 | 綠 |

國3南向草屯至名間路段

| | 0 | 1 | 2 | 3 | 4 | 5 | 6 | 7 | 8 | 9 | 10 | 11 | 12 | 13 | 14 | 15 | 16 | 17 | 18 | 19 | 20 | 21 | 22 | 23 |
|----------|---|---|---|---|---|---|---|---|---|---|----|----|----|----|----|----|----|----|----|----|----|----|----|----|
| 草屯-中興系統 | 綠 | 綠 | 綠 | 綠 | 綠 | 綠 | 綠 | 綠 | 綠 | 綠 | 綠 | 綠 | 綠 | 綠 | 綠 | 綠 | 綠 | 綠 | 綠 | 綠 | 綠 | 綠 | 綠 | 綠 |
| 中興系統-中興 | 綠 | 綠 | 綠 | 綠 | 綠 | 綠 | 綠 | 綠 | 綠 | 綠 | 綠 | 綠 | 綠 | 綠 | 綠 | 綠 | 綠 | 綠 | 綠 | 綠 | 綠 | 綠 | 綠 | 綠 |
| 中興-南投 | 綠 | 綠 | 綠 | 綠 | 綠 | 綠 | 綠 | 綠 | 綠 | 綠 | 綠 | 綠 | 綠 | 綠 | 綠 | 綠 | 綠 | 綠 | 綠 | 綠 | 綠 | 綠 | 綠 | 綠 |
| 南投-南投服務區 | 綠 | 綠 | 綠 | 綠 | 綠 | 綠 | 綠 | 綠 | 綠 | 綠 | 綠 | 綠 | 綠 | 綠 | 綠 | 綠 | 綠 | 綠 | 綠 | 綠 | 綠 | 綠 | 綠 | 綠 |
| 南投服務區-名間 | 綠 | 綠 | 綠 | 綠 | 綠 | 綠 | 綠 | 綠 | 綠 | 綠 | 綠 | 綠 | 綠 | 綠 | 綠 | 綠 | 綠 | 綠 | 綠 | 綠 | 綠 | 綠 | 綠 | 綠 |

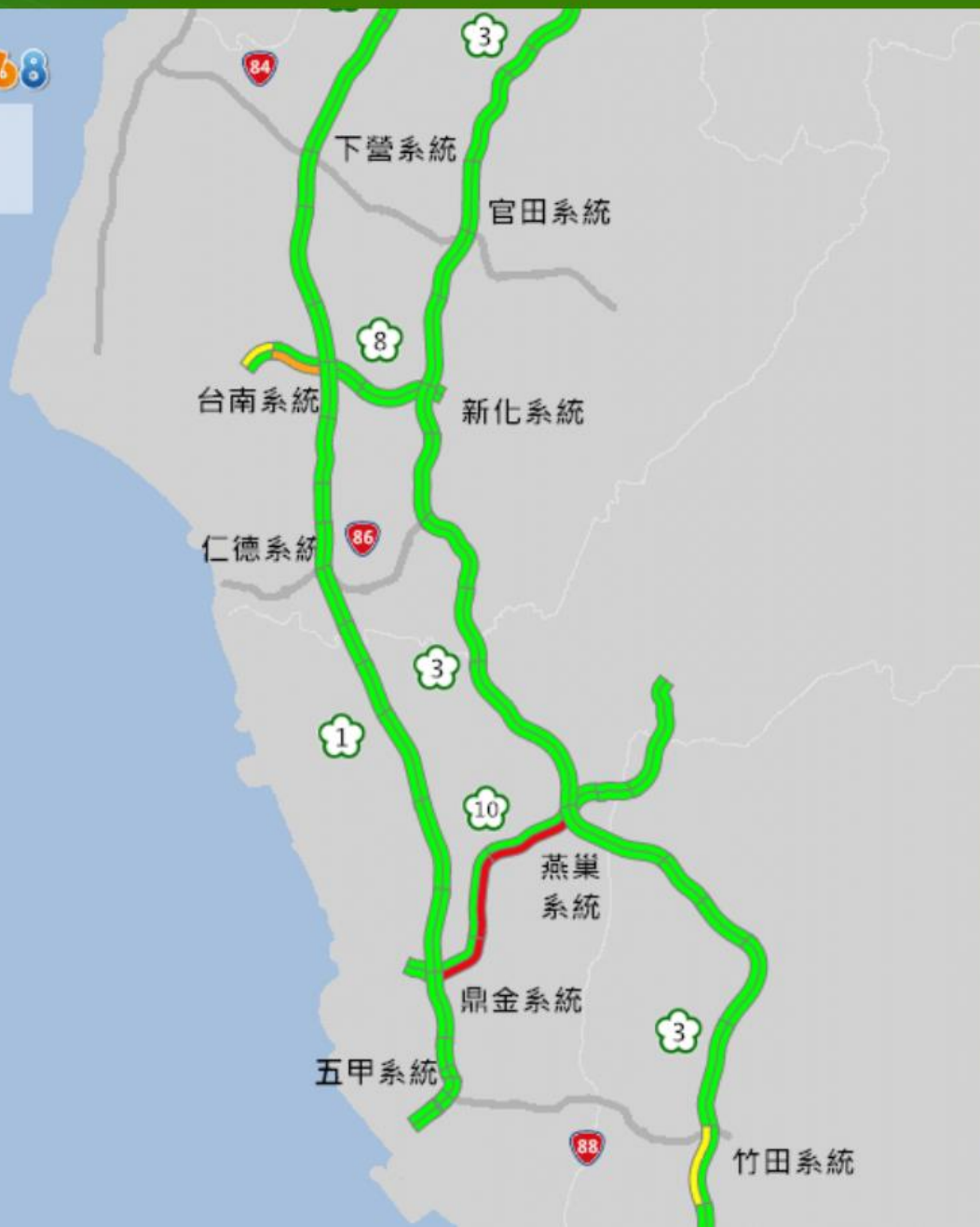
09:30

4/4路況預報-南部區域

北區 中區 南區

高速公路 1968

08:30



PR/Rev. / 2024.04.01 M01C



國1南向大灣至路竹

| | 0 | 1 | 2 | 3 | 4 | 5 | 6 | 7 | 8 | 9 | 10 | 11 | 12 | 13 | 14 | 15 | 16 | 17 | 18 | 19 | 20 | 21 | 22 | 23 |
|---------|-------|-------|-------|-------|-------|-------|-------|-------|-------|-------|-------|-------|-------|-------|-------|-------|-------|-------|-------|-------|-------|-------|-------|-------|
| 大灣-仁德 | Green | Green | Green | Green | Green | Green | Green | Green | Green | Green | Green | Green | Green | Green | Green | Green | Green | Green | Green | Green | Green | Green | Green | Green |
| 仁德-仁德系統 | Green | Green | Green | Green | Green | Green | Green | Green | Green | Green | Green | Green | Green | Green | Green | Green | Green | Green | Green | Green | Green | Green | Green | Green |
| 仁德系統-路竹 | Green | Green | Green | Green | Green | Green | Green | Green | Green | Green | Green | Green | Green | Green | Green | Green | Green | Green | Green | Green | Green | Green | Green | Green |

國10東向鼎金系統至燕巢系統

| | 0 | 1 | 2 | 3 | 4 | 5 | 6 | 7 | 8 | 9 | 10 | 11 | 12 | 13 | 14 | 15 | 16 | 17 | 18 | 19 | 20 | 21 | 22 | 23 |
|---------|-------|-------|-------|-------|-------|-------|-------|-------|-------|-------|-------|-------|-------|-------|-------|-------|-------|-------|-------|-------|-------|-------|-------|-------|
| 鼎金系統-仁武 | Green | Green | Green | Green | Green | Green | Green | Green | Green | Green | Green | Green | Green | Green | Green | Green | Green | Green | Green | Green | Green | Green | Green | Green |
| 仁武-燕巢 | Green | Green | Green | Green | Green | Green | Green | Green | Green | Green | Green | Green | Green | Green | Green | Green | Green | Green | Green | Green | Green | Green | Green | Green |
| 燕巢-燕巢系統 | Green | Green | Green | Green | Green | Green | Green | Green | Green | Green | Green | Green | Green | Green | Green | Green | Green | Green | Green | Green | Green | Green | Green | Green |



4/5路況預報-北部區域

北區

中區

南區

> 80 kph 80~60 kph 60~40 kph 40~20 kph < 20 kph 無資料

國5南向南港系統至頭城路段

| | 0 | 1 | 2 | 3 | 4 | 5 | 6 | 7 | 8 | 9 | 10 | 11 | 12 | 13 | 14 | 15 | 16 | 17 | 18 | 19 | 20 | 21 | 22 | 23 |
|-------------|---|---|---|---|---|---|---|---|---|---|----|----|----|----|----|----|----|----|----|----|----|----|----|----|
| 南港系統-石碇 | | | | | | | | | | | | | | | | | | | | | | | | |
| 石碇-坪林交流道專用道 | | | | | | | | | | | | | | | | | | | | | | | | |
| 坪林交流道專用道-頭城 | | | | | | | | | | | | | | | | | | | | | | | | |

國1南向楊梅至頭份

| | 0 | 1 | 2 | 3 | 4 | 5 | 6 | 7 | 8 | 9 | 10 | 11 | 12 | 13 | 14 | 15 | 16 | 17 | 18 | 19 | 20 | 21 | 22 | 23 |
|----------|---|---|---|---|---|---|---|---|---|---|----|----|----|----|----|----|----|----|----|----|----|----|----|----|
| 楊梅-高架楊梅端 | | | | | | | | | | | | | | | | | | | | | | | | |
| 高架楊梅端-湖口 | | | | | | | | | | | | | | | | | | | | | | | | |
| 湖口-竹北 | | | | | | | | | | | | | | | | | | | | | | | | |
| 竹北-新竹 | | | | | | | | | | | | | | | | | | | | | | | | |
| 新竹-新竹系統 | | | | | | | | | | | | | | | | | | | | | | | | |
| 新竹系統-頭份 | | | | | | | | | | | | | | | | | | | | | | | | |

國3南向中和至關西

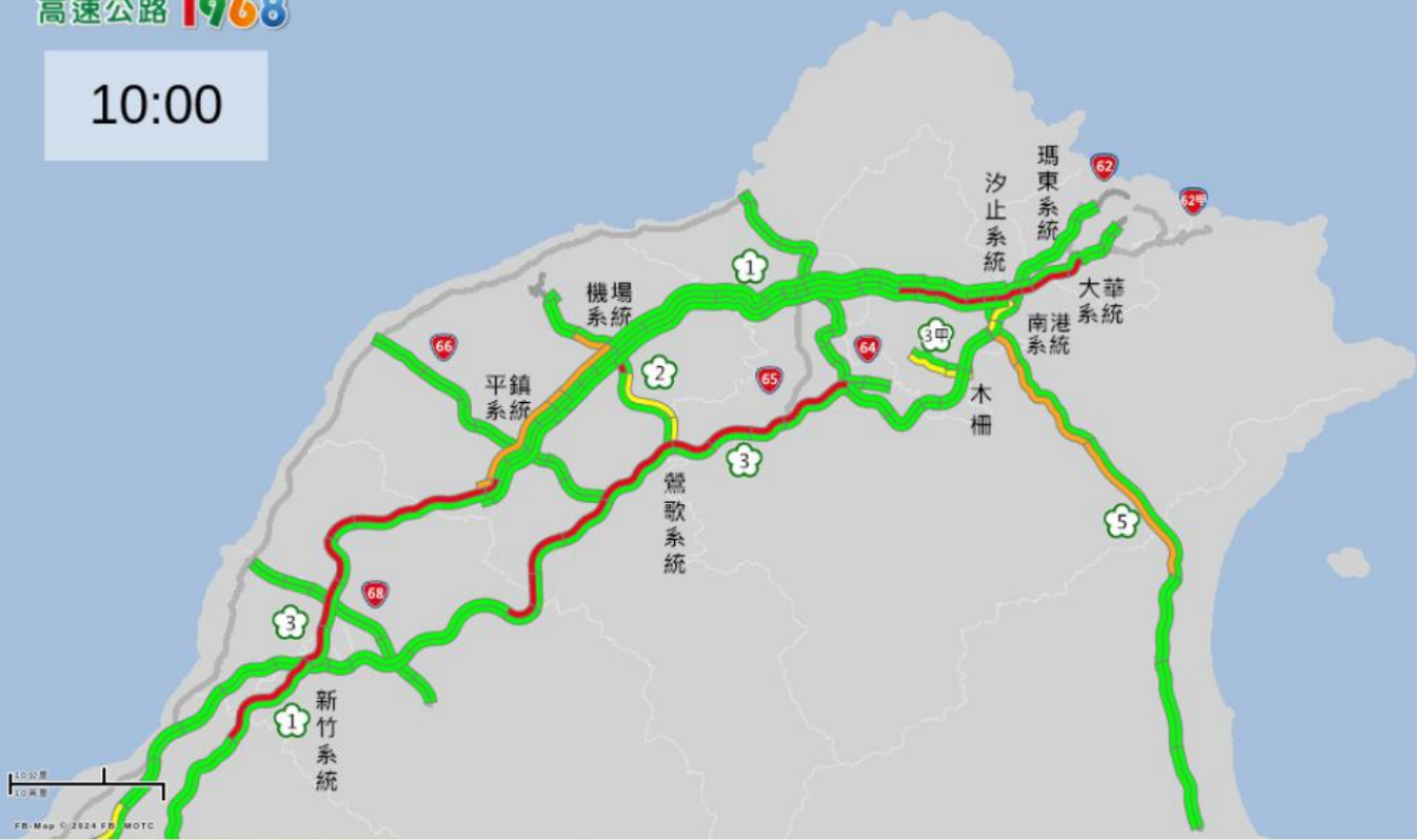
| | 0 | 1 | 2 | 3 | 4 | 5 | 6 | 7 | 8 | 9 | 10 | 11 | 12 | 13 | 14 | 15 | 16 | 17 | 18 | 19 | 20 | 21 | 22 | 23 |
|----------|---|---|---|---|---|---|---|---|---|---|----|----|----|----|----|----|----|----|----|----|----|----|----|----|
| 中和-土城 | | | | | | | | | | | | | | | | | | | | | | | | |
| 土城-樹林 | | | | | | | | | | | | | | | | | | | | | | | | |
| 樹林-三鶯 | | | | | | | | | | | | | | | | | | | | | | | | |
| 三鶯-鶯歌系統 | | | | | | | | | | | | | | | | | | | | | | | | |
| 鶯歌系統-大溪 | | | | | | | | | | | | | | | | | | | | | | | | |
| 大溪-龍潭 | | | | | | | | | | | | | | | | | | | | | | | | |
| 龍潭-關西 | | | | | | | | | | | | | | | | | | | | | | | | |
| 關西-關西服務區 | | | | | | | | | | | | | | | | | | | | | | | | |
| 關西服務區-關西 | | | | | | | | | | | | | | | | | | | | | | | | |

國1高架南向機場系統至楊梅端

| | 0 | 1 | 2 | 3 | 4 | 5 | 6 | 7 | 8 | 9 | 10 | 11 | 12 | 13 | 14 | 15 | 16 | 17 | 18 | 19 | 20 | 21 | 22 | 23 |
|-------------|---|---|---|---|---|---|---|---|---|---|----|----|----|----|----|----|----|----|----|----|----|----|----|----|
| 機場系統-中壢轉接一 | | | | | | | | | | | | | | | | | | | | | | | | |
| 中壢轉接一-中壢轉接二 | | | | | | | | | | | | | | | | | | | | | | | | |
| 中壢轉接二-校前路 | | | | | | | | | | | | | | | | | | | | | | | | |
| 校前路-楊梅端 | | | | | | | | | | | | | | | | | | | | | | | | |

高速公路 1968

10:00



4/5路況預報-南部區域

北區 中區 南區

高速公路 1968

09:30



> 80 kph 80~60 kph 60~40 kph 40~20 kph < 20 kph 無資料

國1南向大灣至路竹

| | 0 | 1 | 2 | 3 | 4 | 5 | 6 | 7 | 8 | 9 | 10 | 11 | 12 | 13 | 14 | 15 | 16 | 17 | 18 | 19 | 20 | 21 | 22 | 23 |
|---------|---|---|---|---|---|---|---|---|---|---|----|----|----|----|----|----|----|----|----|----|----|----|----|----|
| 大灣-仁德 | 綠 | 綠 | 綠 | 綠 | 綠 | 綠 | 綠 | 綠 | 綠 | 綠 | 綠 | 綠 | 綠 | 綠 | 綠 | 綠 | 綠 | 綠 | 綠 | 綠 | 綠 | 綠 | 綠 | 綠 |
| 仁德-仁德系統 | 綠 | 綠 | 綠 | 綠 | 綠 | 綠 | 綠 | 綠 | 綠 | 綠 | 綠 | 綠 | 綠 | 綠 | 綠 | 綠 | 綠 | 綠 | 綠 | 綠 | 綠 | 綠 | 綠 | 綠 |
| 仁德系統-路竹 | 綠 | 綠 | 綠 | 綠 | 綠 | 綠 | 綠 | 綠 | 綠 | 綠 | 綠 | 綠 | 綠 | 綠 | 綠 | 綠 | 綠 | 綠 | 綠 | 綠 | 綠 | 綠 | 綠 | 綠 |

國10東向鼎金系統至燕巢系統

| | 0 | 1 | 2 | 3 | 4 | 5 | 6 | 7 | 8 | 9 | 10 | 11 | 12 | 13 | 14 | 15 | 16 | 17 | 18 | 19 | 20 | 21 | 22 | 23 |
|---------|---|---|---|---|---|---|---|---|---|---|----|----|----|----|----|----|----|----|----|----|----|----|----|----|
| 鼎金系統-仁武 | 綠 | 綠 | 綠 | 綠 | 綠 | 綠 | 綠 | 綠 | 綠 | 綠 | 綠 | 綠 | 綠 | 綠 | 綠 | 綠 | 綠 | 綠 | 綠 | 綠 | 綠 | 綠 | 綠 | 綠 |
| 仁武-燕巢 | 綠 | 綠 | 綠 | 綠 | 綠 | 綠 | 綠 | 綠 | 綠 | 綠 | 綠 | 綠 | 綠 | 綠 | 綠 | 綠 | 綠 | 綠 | 綠 | 綠 | 綠 | 綠 | 綠 | 綠 |
| 燕巢-燕巢系統 | 綠 | 綠 | 綠 | 綠 | 綠 | 綠 | 綠 | 綠 | 綠 | 綠 | 綠 | 綠 | 綠 | 綠 | 綠 | 綠 | 綠 | 綠 | 綠 | 綠 | 綠 | 綠 | 綠 | 綠 |

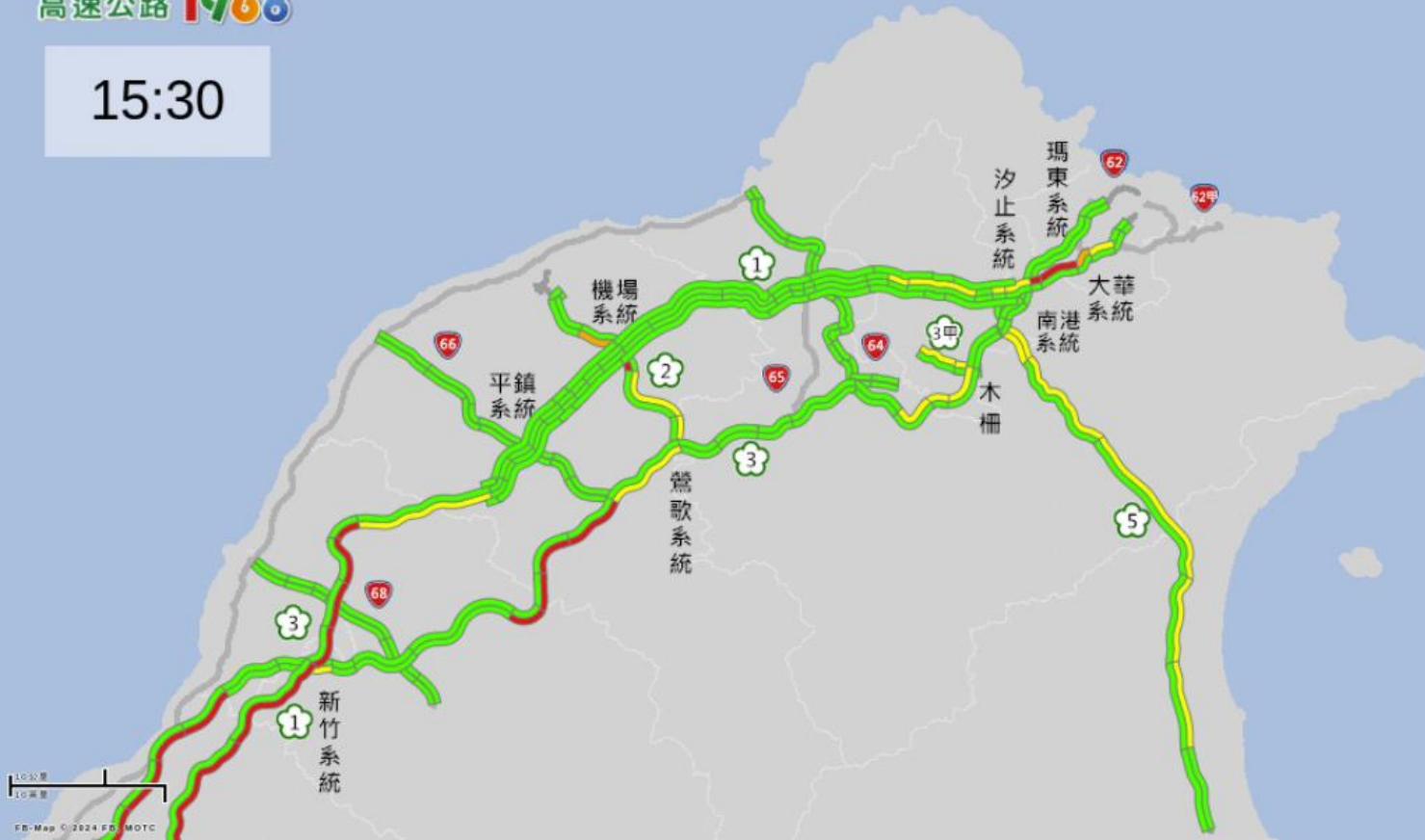


4/6路況預報-北部區域

北區 中區 南區

高速公路 1968

15:30



> 80 kph 80~60 kph 60~40 kph 40~20 kph < 20 kph 無資料

國1北向苗栗至湖口路段

| | 0 | 1 | 2 | 3 | 4 | 5 | 6 | 7 | 8 | 9 | 10 | 11 | 12 | 13 | 14 | 15 | 16 | 17 | 18 | 19 | 20 | 21 | 22 | 23 |
|---------|-------|---|---|---|---|---|---|---|---|---|----|----|--------|--------|-----|----|----|----|----|----|----|----|----|----|
| 苗栗-頭屋 | Green | | | | | | | | | | | | Yellow | Orange | Red | | | | | | | | | |
| 頭屋-頭份 | Green | | | | | | | | | | | | Yellow | Orange | Red | | | | | | | | | |
| 頭份-新竹系統 | Green | | | | | | | | | | | | Yellow | Orange | Red | | | | | | | | | |
| 新竹系統-新竹 | Green | | | | | | | | | | | | Yellow | Orange | Red | | | | | | | | | |
| 新竹-竹北 | Green | | | | | | | | | | | | Yellow | Orange | Red | | | | | | | | | |
| 竹北-湖口 | Green | | | | | | | | | | | | Yellow | Orange | Red | | | | | | | | | |

國3北向關西至大溪路段

| | 0 | 1 | 2 | 3 | 4 | 5 | 6 | 7 | 8 | 9 | 10 | 11 | 12 | 13 | 14 | 15 | 16 | 17 | 18 | 19 | 20 | 21 | 22 | 23 |
|----------|-------|---|---|---|---|---|---|---|---|---|----|----|--------|--------|-----|----|----|----|----|----|----|----|----|----|
| 關西-關西服務區 | Green | | | | | | | | | | | | Yellow | Orange | Red | | | | | | | | | |
| 關西服務區-高原 | Green | | | | | | | | | | | | Yellow | Orange | Red | | | | | | | | | |
| 高原-龍潭 | Green | | | | | | | | | | | | Yellow | Orange | Red | | | | | | | | | |
| 龍潭-大溪 | Green | | | | | | | | | | | | Yellow | Orange | Red | | | | | | | | | |

國5北向宜蘭至坪林路段

| | 0 | 1 | 2 | 3 | 4 | 5 | 6 | 7 | 8 | 9 | 10 | 11 | 12 | 13 | 14 | 15 | 16 | 17 | 18 | 19 | 20 | 21 | 22 | 23 |
|------------|-------|---|---|---|---|---|---|---|---|---|----|----|--------|--------|--------|--------|--------|-------|----|----|----|----|----|----|
| 宜蘭-頭城 | Green | | | | | | | | | | | | Yellow | Orange | Yellow | Orange | Yellow | Green | | | | | | |
| 頭城-坪林交控專用道 | Green | | | | | | | | | | | | Yellow | Orange | Yellow | Orange | Yellow | Green | | | | | | |

國1北向圓山至大華系統路段

| | 0 | 1 | 2 | 3 | 4 | 5 | 6 | 7 | 8 | 9 | 10 | 11 | 12 | 13 | 14 | 15 | 16 | 17 | 18 | 19 | 20 | 21 | 22 | 23 |
|---------|-------|---|---|---|---|---|---|---|---|---|----|----|--------|--------|--------|-------|----|----|----|----|----|----|----|----|
| 圓山-內湖 | Green | | | | | | | | | | | | Yellow | Orange | Yellow | Green | | | | | | | | |
| 內湖-廣樹 | Green | | | | | | | | | | | | Yellow | Orange | Yellow | Green | | | | | | | | |
| 廣樹-汐止系統 | Green | | | | | | | | | | | | Yellow | Orange | Yellow | Green | | | | | | | | |
| 汐止系統-五堵 | Green | | | | | | | | | | | | Yellow | Orange | Yellow | Green | | | | | | | | |
| 五堵-大華系統 | Green | | | | | | | | | | | | Yellow | Orange | Yellow | Green | | | | | | | | |

4/6路況預報-南部區域

北區 中區 南區

高速公路 1968

17:00



FR Map © 2024 FR, MOTC

> 80 kph 80~60 kph 60~40 kph 40~20 kph < 20 kph 無資料

國1北向鼎金系統至高科路段

| | 0 | 1 | 2 | 3 | 4 | 5 | 6 | 7 | 8 | 9 | 10 | 11 | 12 | 13 | 14 | 15 | 16 | 17 | 18 | 19 | 20 | 21 | 22 | 23 |
|---------|---------|---|---|---|---|---|---|---|---|---|----|----|----|----|----|----|----|----|----|----|----|----|----|----|
| 鼎金系統-樟梓 | [Green] | | | | | | | | | | | | | | | | | | | | | | | |
| 樟梓-岡山 | [Green] | | | | | | | | | | | | | | | | | | | | | | | |
| 岡山-高科 | [Green] | | | | | | | | | | | | | | | | | | | | | | | |

國1北向大灣至台南系統路段

| | 0 | 1 | 2 | 3 | 4 | 5 | 6 | 7 | 8 | 9 | 10 | 11 | 12 | 13 | 14 | 15 | 16 | 17 | 18 | 19 | 20 | 21 | 22 | 23 |
|---------|---------|---|---|---|---|---|---|---|---|---|----|----|----|----|----|----|----|----|----|----|----|----|----|----|
| 大灣-永豐 | [Green] | | | | | | | | | | | | | | | | | | | | | | | |
| 永豐-台南系統 | [Green] | | | | | | | | | | | | | | | | | | | | | | | |

國10西向仁武至左營端路段

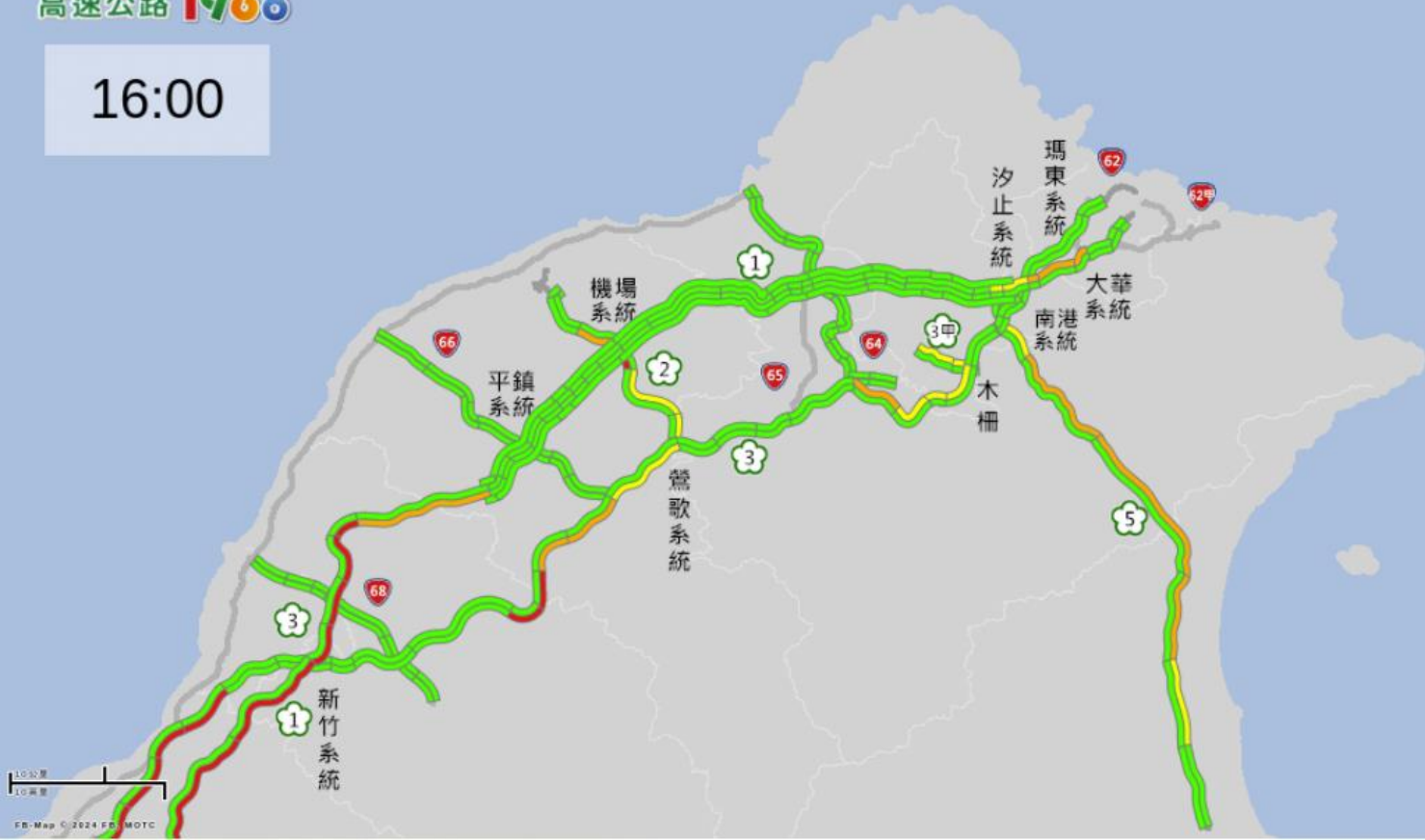
| | 0 | 1 | 2 | 3 | 4 | 5 | 6 | 7 | 8 | 9 | 10 | 11 | 12 | 13 | 14 | 15 | 16 | 17 | 18 | 19 | 20 | 21 | 22 | 23 |
|----------|---------|---|---|---|---|---|---|---|---|---|----|----|----|----|----|----|----|----|----|----|----|----|----|----|
| 仁武-鼎金系統 | [Green] | | | | | | | | | | | | | | | | | | | | | | | |
| 鼎金系統-左營端 | [Green] | | | | | | | | | | | | | | | | | | | | | | | |

4/7路況預報-北部區域

北區 中區 南區

高速公路 1968

16:00



> 80 kph 80~60 kph 60~40 kph 40~20 kph < 20 kph 無資料

國1北向苗栗至湖口路段

| | 0 | 1 | 2 | 3 | 4 | 5 | 6 | 7 | 8 | 9 | 10 | 11 | 12 | 13 | 14 | 15 | 16 | 17 | 18 | 19 | 20 | 21 | 22 | 23 |
|---------|-------|---|---|---|---|---|---|---|---|---|----|----|----|----|--------|-----|----|----|----|----|----|----|----|----|
| 苗栗-頭屋 | Green | | | | | | | | | | | | | | Yellow | Red | | | | | | | | |
| 頭屋-頭份 | Green | | | | | | | | | | | | | | Yellow | Red | | | | | | | | |
| 頭份-新竹系統 | Green | | | | | | | | | | | | | | Yellow | Red | | | | | | | | |
| 新竹系統-新竹 | Green | | | | | | | | | | | | | | Yellow | Red | | | | | | | | |
| 新竹-竹北 | Green | | | | | | | | | | | | | | Yellow | Red | | | | | | | | |
| 竹北-湖口 | Green | | | | | | | | | | | | | | Yellow | Red | | | | | | | | |

國3北向關西至大溪路段

| | 0 | 1 | 2 | 3 | 4 | 5 | 6 | 7 | 8 | 9 | 10 | 11 | 12 | 13 | 14 | 15 | 16 | 17 | 18 | 19 | 20 | 21 | 22 | 23 |
|----------|-------|---|---|---|---|---|---|---|---|---|----|----|----|----|--------|-----|----|----|----|----|----|----|----|----|
| 關西-關西服務區 | Green | | | | | | | | | | | | | | Yellow | Red | | | | | | | | |
| 關西服務區-高原 | Green | | | | | | | | | | | | | | Yellow | Red | | | | | | | | |
| 高原-龍潭 | Green | | | | | | | | | | | | | | Yellow | Red | | | | | | | | |
| 龍潭-大溪 | Green | | | | | | | | | | | | | | Yellow | Red | | | | | | | | |

國5北向宜蘭至坪林路段

| | 0 | 1 | 2 | 3 | 4 | 5 | 6 | 7 | 8 | 9 | 10 | 11 | 12 | 13 | 14 | 15 | 16 | 17 | 18 | 19 | 20 | 21 | 22 | 23 |
|------------|-------|---|---|---|---|---|---|---|---|---|--------|----|----|----|----|----|--------|----|----|----|-------|----|----|----|
| 宜蘭-頭城 | Green | | | | | | | | | | Yellow | | | | | | Orange | | | | Green | | | |
| 頭城-坪林交控專用道 | Green | | | | | | | | | | Yellow | | | | | | Orange | | | | Green | | | |

國1北向圓山至大華系統路段

| | 0 | 1 | 2 | 3 | 4 | 5 | 6 | 7 | 8 | 9 | 10 | 11 | 12 | 13 | 14 | 15 | 16 | 17 | 18 | 19 | 20 | 21 | 22 | 23 |
|---------|-------|---|---|---|---|---|---|---|---|---|--------|----|-------|----|----|----|----|----|----|----|----|----|----|----|
| 圓山-內湖 | Green | | | | | | | | | | Yellow | | Green | | | | | | | | | | | |
| 內湖-東湖 | Green | | | | | | | | | | Yellow | | Green | | | | | | | | | | | |
| 東湖-汐止系統 | Green | | | | | | | | | | Yellow | | Green | | | | | | | | | | | |
| 汐止系統-五堵 | Green | | | | | | | | | | Yellow | | Green | | | | | | | | | | | |
| 五堵-大華系統 | Green | | | | | | | | | | Yellow | | Green | | | | | | | | | | | |

4/7路況預報-南部區域

北區 中區 南區

高速公路 1968

16:30



PK Map © 2024 PK, MOTC



國1北向鼎金系統至高科路段

| | 0 | 1 | 2 | 3 | 4 | 5 | 6 | 7 | 8 | 9 | 10 | 11 | 12 | 13 | 14 | 15 | 16 | 17 | 18 | 19 | 20 | 21 | 22 | 23 |
|---------|-------|---|---|---|---|---|---|---|---|---|----|--------|-------|----|----|----|----|----|----|----|----|----|----|----|
| 鼎金系統-楠梓 | Green | | | | | | | | | | | Yellow | Green | | | | | | | | | | | |
| 楠梓-岡山 | Green | | | | | | | | | | | Yellow | Green | | | | | | | | | | | |
| 岡山-高科 | Green | | | | | | | | | | | | | | | | | | | | | | | |

國1北向大灣至台南系統路段

| | 0 | 1 | 2 | 3 | 4 | 5 | 6 | 7 | 8 | 9 | 10 | 11 | 12 | 13 | 14 | 15 | 16 | 17 | 18 | 19 | 20 | 21 | 22 | 23 |
|---------|-------|---|---|---|---|---|---|---|---|---|--------|-------|----|----|----|----|----|----|----|----|----|----|----|----|
| 大灣-永豐 | Green | | | | | | | | | | Yellow | Green | | | | | | | | | | | | |
| 永豐-台南系統 | Green | | | | | | | | | | | | | | | | | | | | | | | |

國10西向仁武至左營端路段

| | 0 | 1 | 2 | 3 | 4 | 5 | 6 | 7 | 8 | 9 | 10 | 11 | 12 | 13 | 14 | 15 | 16 | 17 | 18 | 19 | 20 | 21 | 22 | 23 | | |
|----------|-------|---|---|---|---|---|---|---|---|---|----|----|----|----|--------|--------|-----|-----|-----|--------|--------|-------|-------|----|--|--|
| 仁武-鼎金系統 | Green | | | | | | | | | | | | | | Yellow | Orange | Red | Red | Red | Orange | Yellow | Green | Green | | | |
| 鼎金系統-左營端 | Green | | | | | | | | | | | | | | Yellow | Orange | Red | Red | Red | Orange | Yellow | Green | Green | | | |