

# 4/2路況預報-北部區域

北區 中區 南區

高速公路 1968

18:00



> 80 kph    80~60 kph    60~40 kph    40~20 kph    < 20 kph    無資料

## 國5南向南港系統至頭城路段

	0	1	2	3	4	5	6	7	8	9	10	11	12	13	14	15	16	17	18	19	20	21	22	23
南港系統-石碇	Green								Yellow	Red														
石碇-坪林交控專用道	Green								Yellow	Red														
坪林交控專用道-頭城	Green								Yellow	Red														

## 國1南向楊梅至頭份

	0	1	2	3	4	5	6	7	8	9	10	11	12	13	14	15	16	17	18	19	20	21	22	23
楊梅-高架楊梅端	Green							Yellow	Orange	Red		Green												
高架楊梅端-湖口	Green							Yellow	Orange	Red	Green		Yellow	Orange	Red	Yellow	Orange	Red	Yellow	Orange	Red	Yellow	Orange	Red
湖口-竹北	Green							Yellow	Orange	Red	Green		Yellow	Orange	Red	Yellow	Orange	Red	Yellow	Orange	Red	Yellow	Orange	Red
竹北-新竹	Green							Yellow	Orange	Red	Green		Yellow	Orange	Red	Yellow	Orange	Red	Yellow	Orange	Red	Yellow	Orange	Red
新竹-新竹系統	Green							Yellow	Orange	Red	Green		Yellow	Orange	Red	Yellow	Orange	Red	Yellow	Orange	Red	Yellow	Orange	Red
新竹系統-頭份	Green							Yellow	Orange	Red	Green		Yellow	Orange	Red	Yellow	Orange	Red	Yellow	Orange	Red	Yellow	Orange	Red

## 國3南向中和至關西

	0	1	2	3	4	5	6	7	8	9	10	11	12	13	14	15	16	17	18	19	20	21	22	23
中和-土城	Green							Yellow	Orange	Red	Green		Yellow	Orange	Red	Yellow	Orange	Red	Yellow	Orange	Red	Yellow	Orange	Red
土城-樹林	Green							Yellow	Orange	Red	Green		Yellow	Orange	Red	Yellow	Orange	Red	Yellow	Orange	Red	Yellow	Orange	Red
樹林-三鶯	Green							Yellow	Orange	Red	Green		Yellow	Orange	Red	Yellow	Orange	Red	Yellow	Orange	Red	Yellow	Orange	Red
三鶯-鶯歌系統	Green							Yellow	Orange	Red	Green		Yellow	Orange	Red	Yellow	Orange	Red	Yellow	Orange	Red	Yellow	Orange	Red
鶯歌系統-大溪	Green							Yellow	Orange	Red	Green		Yellow	Orange	Red	Yellow	Orange	Red	Yellow	Orange	Red	Yellow	Orange	Red
大溪-龍潭	Green							Yellow	Orange	Red	Green		Yellow	Orange	Red	Yellow	Orange	Red	Yellow	Orange	Red	Yellow	Orange	Red
龍潭-鶯歌	Green							Yellow	Orange	Red	Green		Yellow	Orange	Red	Yellow	Orange	Red	Yellow	Orange	Red	Yellow	Orange	Red
鶯歌-關西服務區	Green							Yellow	Orange	Red	Green		Yellow	Orange	Red	Yellow	Orange	Red	Yellow	Orange	Red	Yellow	Orange	Red
關西服務區-關西	Green							Yellow	Orange	Red	Green		Yellow	Orange	Red	Yellow	Orange	Red	Yellow	Orange	Red	Yellow	Orange	Red

## 國1高架南向機場系統至楊梅端

	0	1	2	3	4	5	6	7	8	9	10	11	12	13	14	15	16	17	18	19	20	21	22	23				
機場系統-中壢	Green																Yellow	Orange	Red	Yellow	Orange	Red	Yellow	Orange	Red	Yellow	Orange	Red
中壢-楊梅端	Green																Yellow	Orange	Red	Yellow	Orange	Red	Yellow	Orange	Red	Yellow	Orange	Red

# 4/2路況預報-中部區域

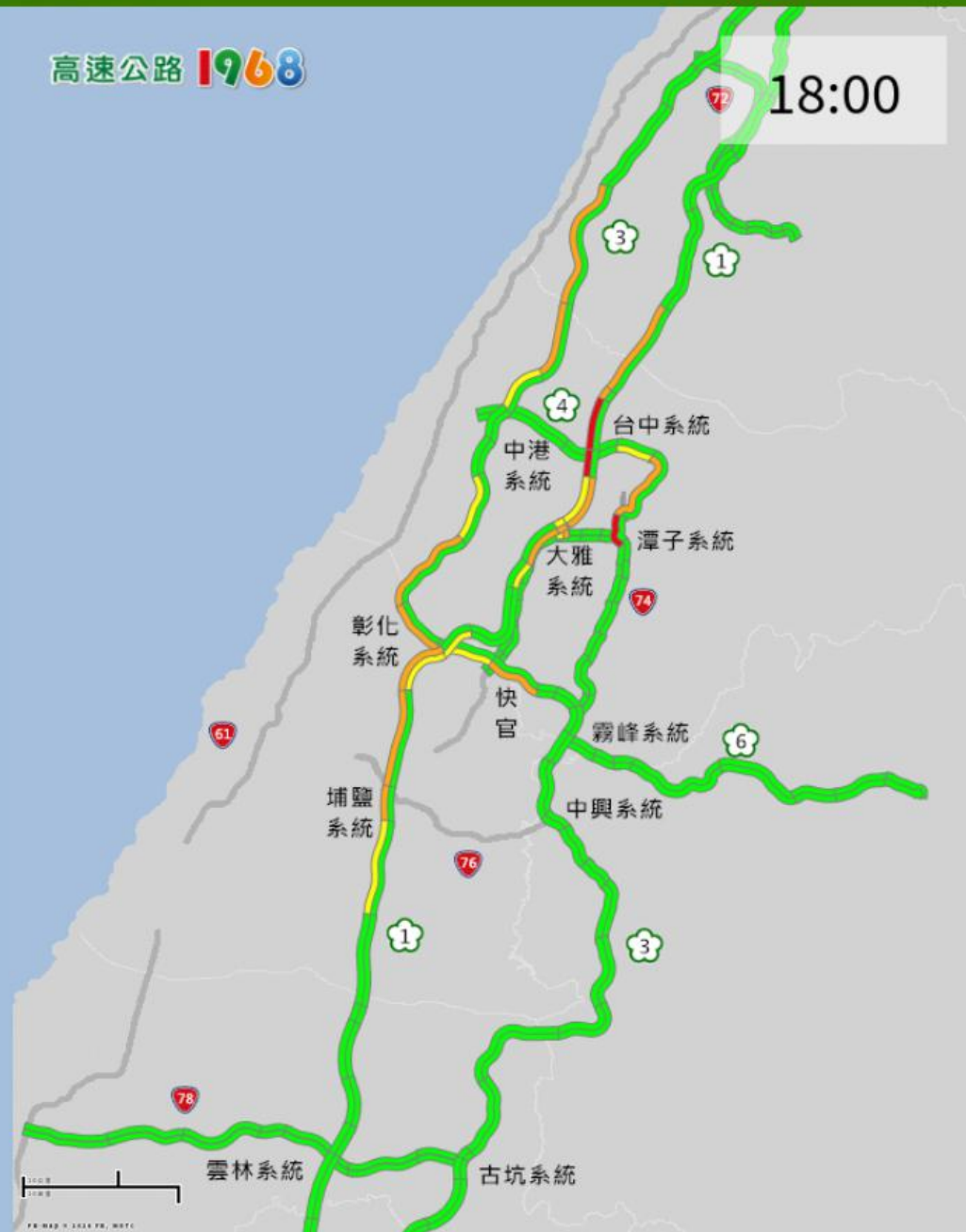
北區

中區

南區

高速公路 1968

18:00



> 80 kph    80~60 kph    60~40 kph    40~20 kph    < 20 kph    無資料

## 國1南向彰化系統至埔鹽系統

	0	1	2	3	4	5	6	7	8	9	10	11	12	13	14	15	16	17	18	19	20	21	22	23		
彰化系統-彰化	Green															Orange	Yellow	Green								
彰化-埔鹽系統	Green															Orange	Yellow	Green								

## 國3南向快官至霧峰系統

	0	1	2	3	4	5	6	7	8	9	10	11	12	13	14	15	16	17	18	19	20	21	22	23			
快官-霧日	Green																Orange	Yellow	Green								
霧日-中投	Green																										
中投-霧峰	Green																										
霧峰-霧峰系統	Green																										

## 國3南向草屯至名間路段

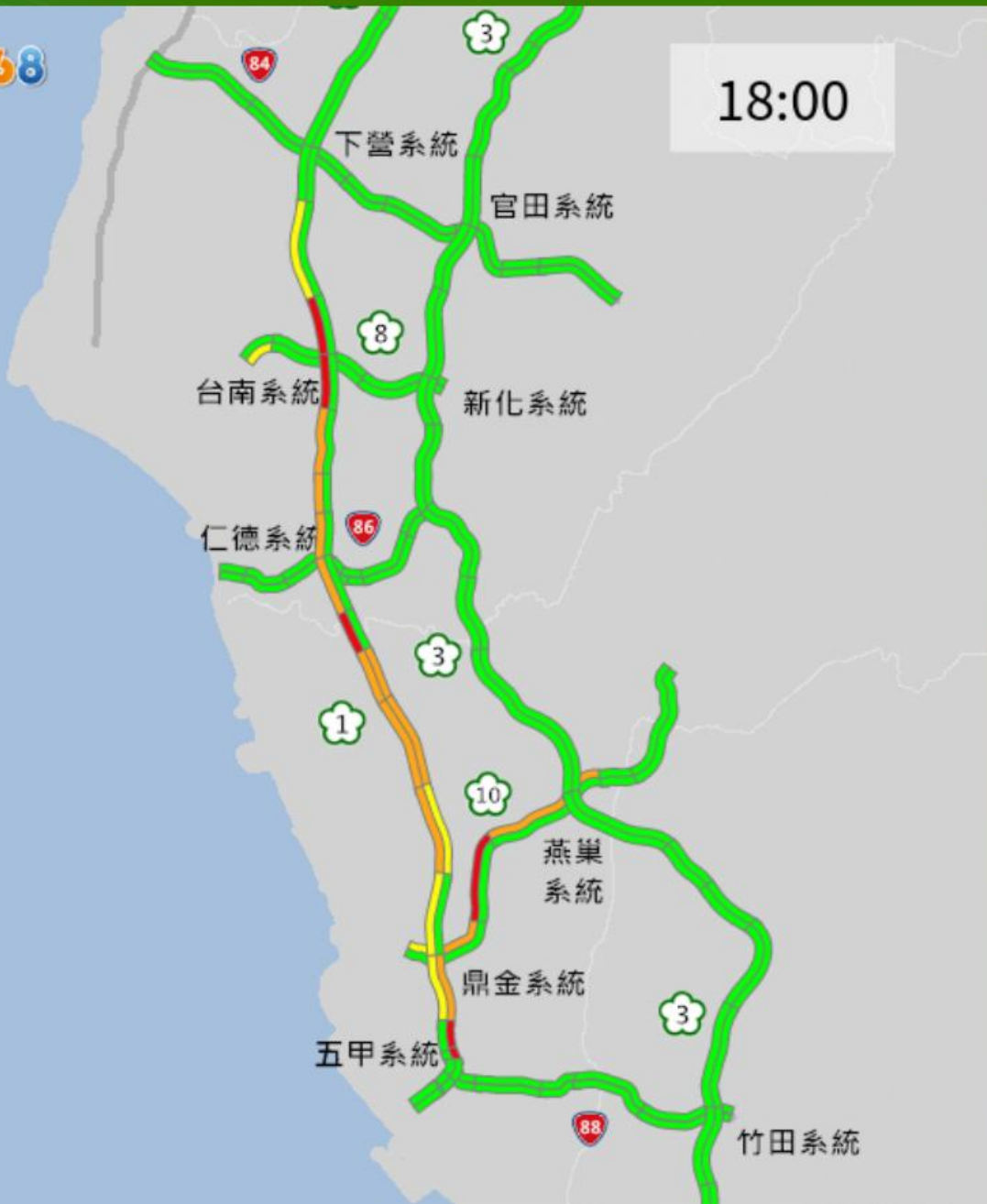
	0	1	2	3	4	5	6	7	8	9	10	11	12	13	14	15	16	17	18	19	20	21	22	23
草屯-中興系統	Green																							
中興系統-中興	Green																							
中興-南投	Green																							
南投-南投服務區	Green																							
南投服務區-名間	Green																							

# 4/2路況預報-南部區域

北區 中區 南區

高速公路 1968

18:00



> 80 kph    80~60 kph    60~40 kph    40~20 kph    < 20 kph    無資料

## 國1南向大灣至路竹

	0	1	2	3	4	5	6	7	8	9	10	11	12	13	14	15	16	17	18	19	20	21	22	23
大灣-仁德	Green	Green	Green	Green	Green	Green	Green	Green	Green	Green	Green	Green	Green	Green	Green	Green	Green	Green	Green	Green	Green	Green	Green	Green
仁德-仁德系統	Green	Green	Green	Green	Green	Green	Green	Green	Green	Green	Green	Green	Green	Green	Green	Green	Green	Green	Green	Green	Green	Green	Green	Green
仁德系統-路竹	Green	Green	Green	Green	Green	Green	Green	Green	Green	Green	Green	Green	Green	Green	Green	Green	Green	Green	Green	Green	Green	Green	Green	Green

## 國10東向鼎金系統至燕巢系統

	0	1	2	3	4	5	6	7	8	9	10	11	12	13	14	15	16	17	18	19	20	21	22	23
鼎金系統-仁武	Green	Green	Green	Green	Green	Green	Green	Green	Green	Green	Green	Green	Green	Green	Green	Green	Green	Green	Green	Green	Green	Green	Green	Green
仁武-燕巢	Green	Green	Green	Green	Green	Green	Green	Green	Green	Green	Green	Green	Green	Green	Green	Green	Green	Green	Green	Green	Green	Green	Green	Green
燕巢-燕巢系統	Green	Green	Green	Green	Green	Green	Green	Green	Green	Green	Green	Green	Green	Green	Green	Green	Green	Green	Green	Green	Green	Green	Green	Green



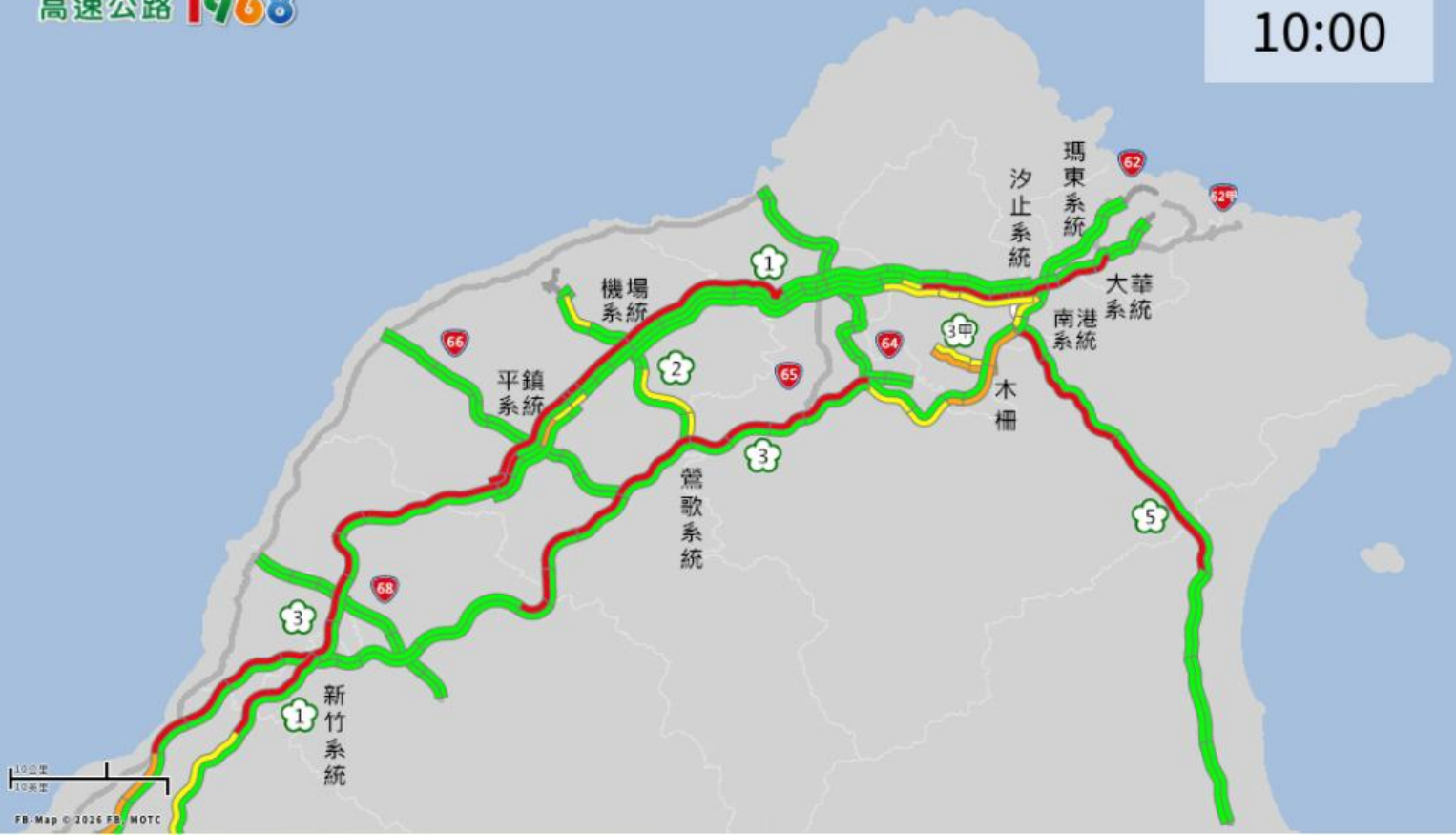
FR. MAP © 2016 FR, MOTC

# 4/3路況預報-北部區域

北區 中區 南區

高速公路 1968

10:00



> 80 kph    80~60 kph    60~40 kph    40~20 kph    < 20 kph    無資料

## 國5南向南港系統至頭城路段

	0	1	2	3	4	5	6	7	8	9	10	11	12	13	14	15	16	17	18	19	20	21	22	23
南港系統-石碇	綠	綠	綠	綠	黃	紅	紅	紅	紅	紅	紅	紅	紅	紅	紅	紅	紅	黃	綠	綠	綠	綠	綠	綠
石碇-坪林交控專用道	黃	黃	黃	黃	黃	紅	紅	紅	紅	紅	紅	紅	紅	紅	紅	紅	紅	黃	綠	綠	綠	綠	綠	綠
坪林交控專用道-頭城	黃	黃	黃	黃	黃	紅	紅	紅	紅	紅	紅	紅	紅	紅	紅	紅	紅	黃	綠	綠	綠	綠	綠	綠

## 國1南向楊梅至頭份

	0	1	2	3	4	5	6	7	8	9	10	11	12	13	14	15	16	17	18	19	20	21	22	23
楊梅-高架楊梅端	綠	綠	綠	綠	黃	紅	紅	紅	紅	紅	紅	紅	紅	紅	紅	紅	黃	綠	綠	綠	綠	綠	綠	綠
高架楊梅端-湖口	黃	黃	黃	黃	黃	紅	紅	紅	紅	紅	紅	紅	紅	紅	紅	紅	黃	綠	綠	綠	綠	綠	綠	綠
湖口-竹北	黃	黃	黃	黃	黃	紅	紅	紅	紅	紅	紅	紅	紅	紅	紅	紅	黃	綠	綠	綠	綠	綠	綠	綠
竹北-新竹	黃	黃	黃	黃	黃	紅	紅	紅	紅	紅	紅	紅	紅	紅	紅	紅	黃	綠	綠	綠	綠	綠	綠	綠
新竹-新竹系統	黃	黃	黃	黃	黃	紅	紅	紅	紅	紅	紅	紅	紅	紅	紅	紅	黃	綠	綠	綠	綠	綠	綠	綠
新竹系統-頭份	黃	黃	黃	黃	黃	紅	紅	紅	紅	紅	紅	紅	紅	紅	紅	紅	黃	綠	綠	綠	綠	綠	綠	綠

## 國3南向中和至關西

	0	1	2	3	4	5	6	7	8	9	10	11	12	13	14	15	16	17	18	19	20	21	22	23
中和-土城	綠	綠	綠	綠	黃	紅	紅	紅	紅	紅	紅	紅	紅	紅	紅	紅	黃	綠	綠	綠	綠	綠	綠	綠
土城-樹林	綠	綠	綠	綠	黃	紅	紅	紅	紅	紅	紅	紅	紅	紅	紅	紅	黃	綠	綠	綠	綠	綠	綠	綠
樹林-三鶯	綠	綠	綠	綠	黃	紅	紅	紅	紅	紅	紅	紅	紅	紅	紅	紅	黃	綠	綠	綠	綠	綠	綠	綠
三鶯-鶯歌系統	綠	綠	綠	綠	黃	紅	紅	紅	紅	紅	紅	紅	紅	紅	紅	紅	黃	綠	綠	綠	綠	綠	綠	綠
鶯歌系統-大溪	綠	綠	綠	綠	黃	紅	紅	紅	紅	紅	紅	紅	紅	紅	紅	紅	黃	綠	綠	綠	綠	綠	綠	綠
大溪-龍潭	綠	綠	綠	綠	黃	紅	紅	紅	紅	紅	紅	紅	紅	紅	紅	紅	黃	綠	綠	綠	綠	綠	綠	綠
龍潭-關西	綠	綠	綠	綠	黃	紅	紅	紅	紅	紅	紅	紅	紅	紅	紅	紅	黃	綠	綠	綠	綠	綠	綠	綠
關西-關西服務區	綠	綠	綠	綠	黃	紅	紅	紅	紅	紅	紅	紅	紅	紅	紅	紅	黃	綠	綠	綠	綠	綠	綠	綠
關西服務區-關西	綠	綠	綠	綠	黃	紅	紅	紅	紅	紅	紅	紅	紅	紅	紅	紅	黃	綠	綠	綠	綠	綠	綠	綠

## 國1高架南向機場系統至楊梅端

	0	1	2	3	4	5	6	7	8	9	10	11	12	13	14	15	16	17	18	19	20	21	22	23
機場系統-中壢	綠	綠	綠	綠	黃	紅	紅	紅	紅	紅	紅	紅	紅	紅	紅	紅	黃	綠	綠	綠	綠	綠	綠	綠
中壢-楊梅端	綠	綠	綠	綠	黃	紅	紅	紅	紅	紅	紅	紅	紅	紅	紅	紅	黃	綠	綠	綠	綠	綠	綠	綠

# 4/3路況預報-北部區域

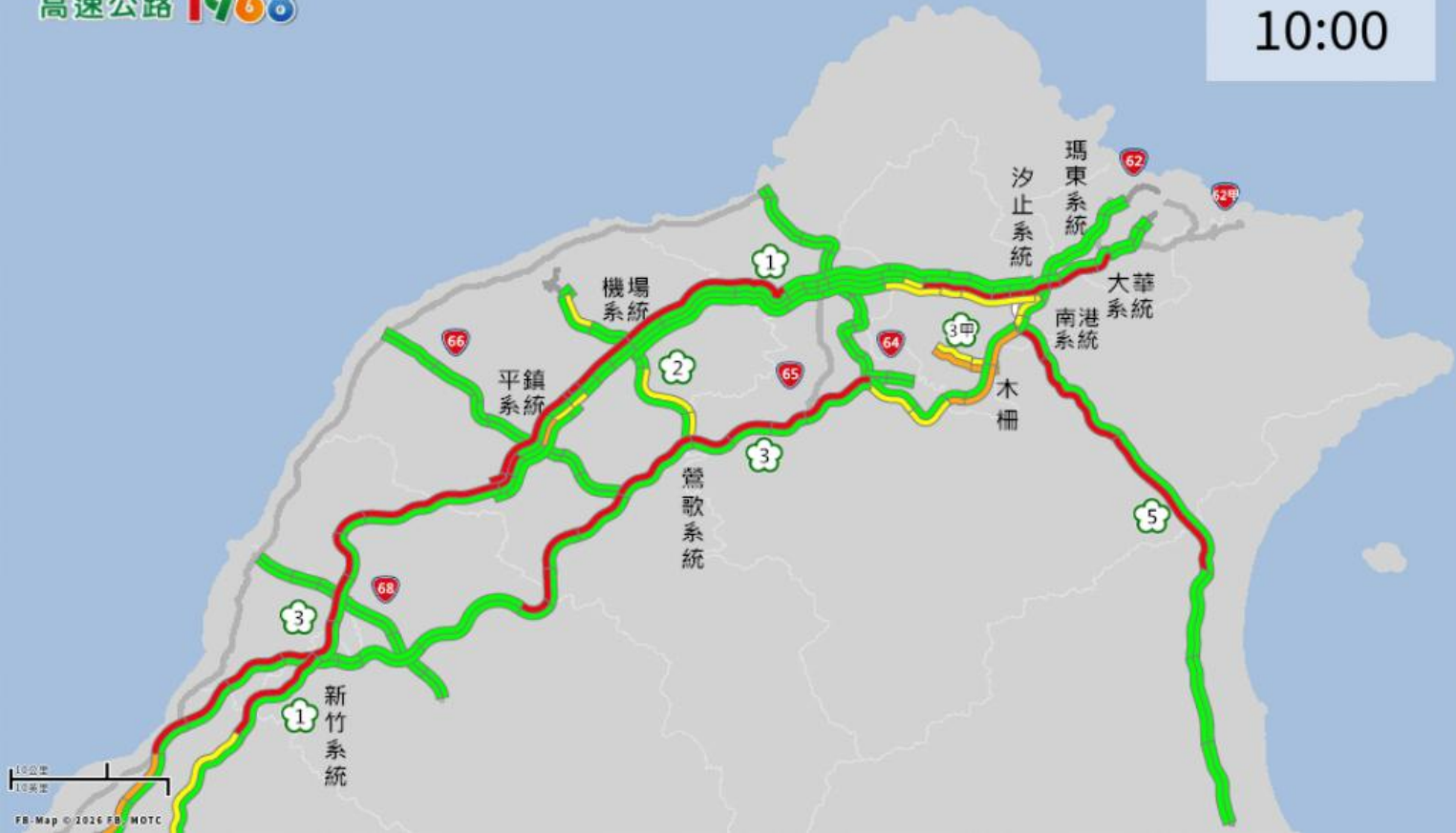
北區

中區

南區

高速公路 1968

10:00



> 80 kph    80~60 kph    60~40 kph    40~20 kph    < 20 kph    無資料

## 國1北向苗栗至湖口路段

	0	1	2	3	4	5	6	7	8	9	10	11	12	13	14	15	16	17	18	19	20	21	22	23
苗栗-頭屋	Green																							
頭屋-頭份	Green																							
頭份-新竹系統	Green																							
新竹系統-新竹	Green																							
新竹-竹北	Green																							
竹北-湖口	Green																							

## 國3北向關西至大溪路段

	0	1	2	3	4	5	6	7	8	9	10	11	12	13	14	15	16	17	18	19	20	21	22	23
關西-關西服務區	Green																							
關西服務區-高原	Green																							
高原-龍潭	Green																							
龍潭-大溪	Green																							

## 國5北向宜蘭至坪林路段

	0	1	2	3	4	5	6	7	8	9	10	11	12	13	14	15	16	17	18	19	20	21	22	23
宜蘭-頭城	Green																							
頭城-坪林交流專用道	Green															Yellow		Green						

## 國1北向圓山至大華系統路段

	0	1	2	3	4	5	6	7	8	9	10	11	12	13	14	15	16	17	18	19	20	21	22	23	
圓山-內湖	Green								Yellow		Red					Yellow		Green							
內湖-東湖	Green								Yellow		Red					Yellow		Green							
東湖-汐止系統	Green								Yellow		Red					Yellow		Green							
汐止系統-五堵	Green								Yellow		Red					Yellow		Green							
五堵-大華系統	Green								Yellow		Red					Yellow		Green							



# 4/3路況預報-南部區域

北區 中區 南區

高速公路 1968

10:00



> 80 kph    80~60 kph    60~40 kph    40~20 kph    < 20 kph    無資料

## 國1南向大灣至路竹

	0	1	2	3	4	5	6	7	8	9	10	11	12	13	14	15	16	17	18	19	20	21	22	23
大灣-仁德	Green	Green	Green	Green	Green	Green	Green	Green	Green	Green	Green	Green	Green	Green	Green	Green	Green	Green	Green	Green	Green	Green	Green	Green
仁德-仁德系統	Green	Green	Green	Green	Green	Green	Green	Green	Green	Green	Green	Green	Green	Green	Green	Green	Green	Green	Green	Green	Green	Green	Green	Green
仁德系統-路竹	Green	Green	Green	Green	Green	Green	Green	Green	Green	Green	Green	Green	Green	Green	Green	Green	Green	Green	Green	Green	Green	Green	Green	Green

## 國10東向鼎金系統至燕巢系統

	0	1	2	3	4	5	6	7	8	9	10	11	12	13	14	15	16	17	18	19	20	21	22	23
鼎金系統-仁武	Green	Green	Green	Green	Green	Green	Green	Green	Green	Green	Green	Green	Green	Green	Green	Green	Green	Green	Green	Green	Green	Green	Green	Green
仁武-燕巢	Green	Green	Green	Green	Green	Green	Green	Green	Green	Green	Green	Green	Green	Green	Green	Green	Green	Green	Green	Green	Green	Green	Green	Green
燕巢-燕巢系統	Green	Green	Green	Green	Green	Green	Green	Green	Green	Green	Green	Green	Green	Green	Green	Green	Green	Green	Green	Green	Green	Green	Green	Green

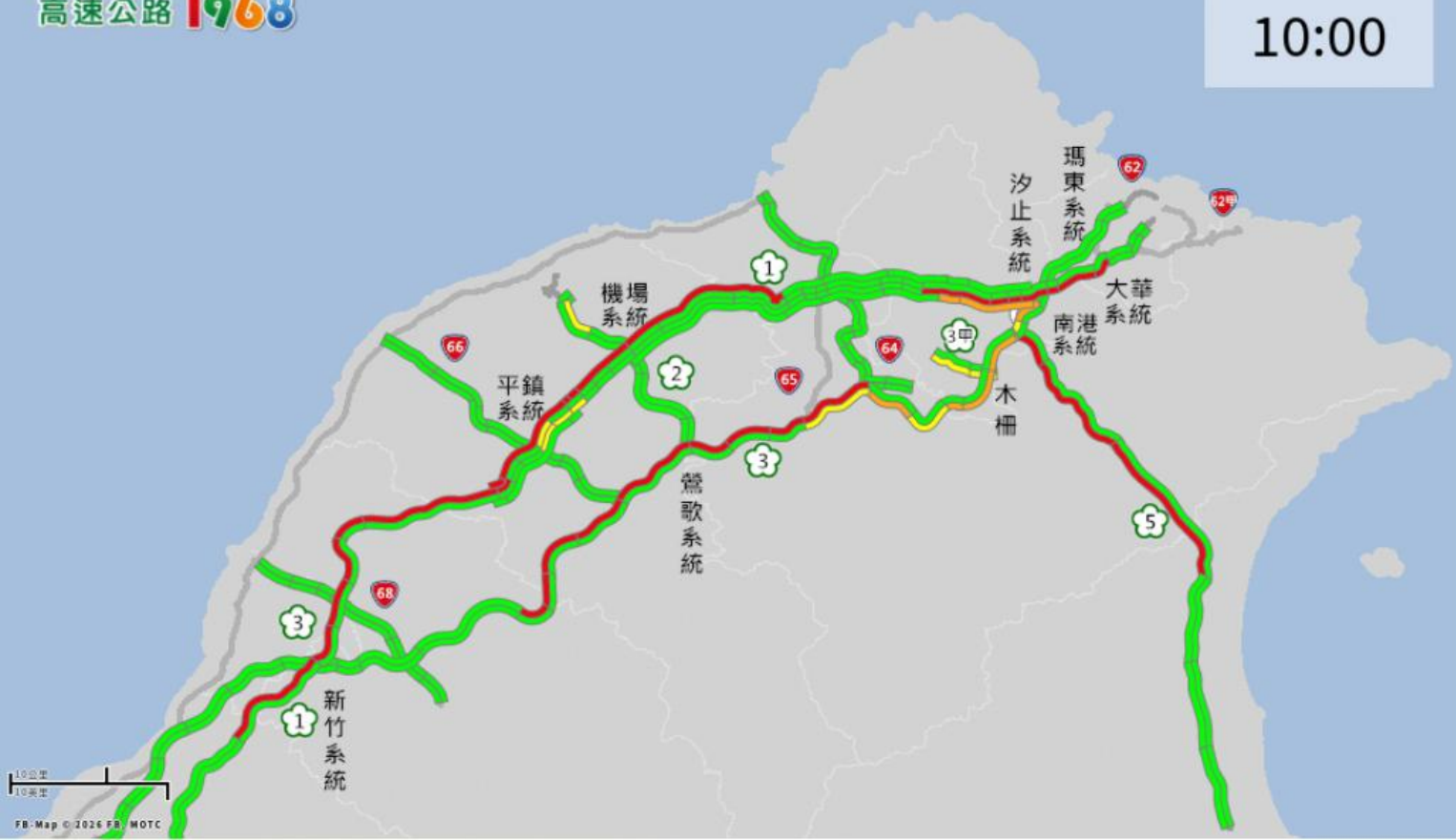


# 4/4路況預報-北部區域

北區 中區 南區

高速公路 1968

10:00



## 國5南向南港系統至頭城路段

	0	1	2	3	4	5	6	7	8	9	10	11	12	13	14	15	16	17	18	19	20	21	22	23
南港系統-石碇	綠	綠	綠	綠	綠	黃	紅	紅	紅	紅	紅	紅	紅	紅	紅	紅	紅	黃	綠	綠	綠	綠	綠	綠
石碇-坪林交控專用道	綠	綠	綠	綠	綠	黃	紅	紅	紅	紅	紅	紅	紅	紅	紅	紅	紅	黃	綠	綠	綠	綠	綠	綠
坪林交控專用道-頭城	綠	綠	綠	綠	綠	黃	紅	紅	紅	紅	紅	紅	紅	紅	紅	紅	紅	黃	綠	綠	綠	綠	綠	綠

## 國1南向楊梅至頭份

	0	1	2	3	4	5	6	7	8	9	10	11	12	13	14	15	16	17	18	19	20	21	22	23
楊梅-高架楊梅端	綠	綠	綠	綠	綠	黃	紅	紅	紅	紅	紅	紅	紅	紅	紅	紅	紅	黃	綠	綠	綠	綠	綠	綠
高架楊梅端-湖口	綠	綠	綠	綠	綠	黃	紅	紅	紅	紅	紅	紅	紅	紅	紅	紅	紅	黃	綠	綠	綠	綠	綠	綠
湖口-竹北	綠	綠	綠	綠	綠	黃	紅	紅	紅	紅	紅	紅	紅	紅	紅	紅	紅	黃	綠	綠	綠	綠	綠	綠
竹北-新竹	綠	綠	綠	綠	綠	黃	紅	紅	紅	紅	紅	紅	紅	紅	紅	紅	紅	黃	綠	綠	綠	綠	綠	綠
新竹-新竹系統	綠	綠	綠	綠	綠	黃	紅	紅	紅	紅	紅	紅	紅	紅	紅	紅	紅	黃	綠	綠	綠	綠	綠	綠
新竹系統-頭份	綠	綠	綠	綠	綠	黃	紅	紅	紅	紅	紅	紅	紅	紅	紅	紅	紅	黃	綠	綠	綠	綠	綠	綠

## 國3南向中和至關西

	0	1	2	3	4	5	6	7	8	9	10	11	12	13	14	15	16	17	18	19	20	21	22	23
中和-土城	綠	綠	綠	綠	綠	黃	紅	紅	紅	紅	紅	紅	紅	紅	紅	紅	紅	黃	綠	綠	綠	綠	綠	綠
土城-樹林	綠	綠	綠	綠	綠	黃	紅	紅	紅	紅	紅	紅	紅	紅	紅	紅	紅	黃	綠	綠	綠	綠	綠	綠
樹林-三鶯	綠	綠	綠	綠	綠	黃	紅	紅	紅	紅	紅	紅	紅	紅	紅	紅	紅	黃	綠	綠	綠	綠	綠	綠
三鶯-鶯歌系統	綠	綠	綠	綠	綠	黃	紅	紅	紅	紅	紅	紅	紅	紅	紅	紅	紅	黃	綠	綠	綠	綠	綠	綠
鶯歌系統-大溪	綠	綠	綠	綠	綠	黃	紅	紅	紅	紅	紅	紅	紅	紅	紅	紅	紅	黃	綠	綠	綠	綠	綠	綠
大溪-龍潭	綠	綠	綠	綠	綠	黃	紅	紅	紅	紅	紅	紅	紅	紅	紅	紅	紅	黃	綠	綠	綠	綠	綠	綠
龍潭-菓原	綠	綠	綠	綠	綠	黃	紅	紅	紅	紅	紅	紅	紅	紅	紅	紅	紅	黃	綠	綠	綠	綠	綠	綠
菓原-關西服務區	綠	綠	綠	綠	綠	黃	紅	紅	紅	紅	紅	紅	紅	紅	紅	紅	紅	黃	綠	綠	綠	綠	綠	綠
關西服務區-關西	綠	綠	綠	綠	綠	黃	紅	紅	紅	紅	紅	紅	紅	紅	紅	紅	紅	黃	綠	綠	綠	綠	綠	綠

## 國1高架南向機場系統至楊梅端

	0	1	2	3	4	5	6	7	8	9	10	11	12	13	14	15	16	17	18	19	20	21	22	23
機場系統-中壢	綠	綠	綠	綠	綠	黃	紅	紅	紅	紅	紅	紅	紅	紅	紅	紅	紅	黃	綠	綠	綠	綠	綠	綠
中壢-楊梅端	綠	綠	綠	綠	綠	黃	紅	紅	紅	紅	紅	紅	紅	紅	紅	紅	紅	黃	綠	綠	綠	綠	綠	綠

# 4/4路況預報-北部區域

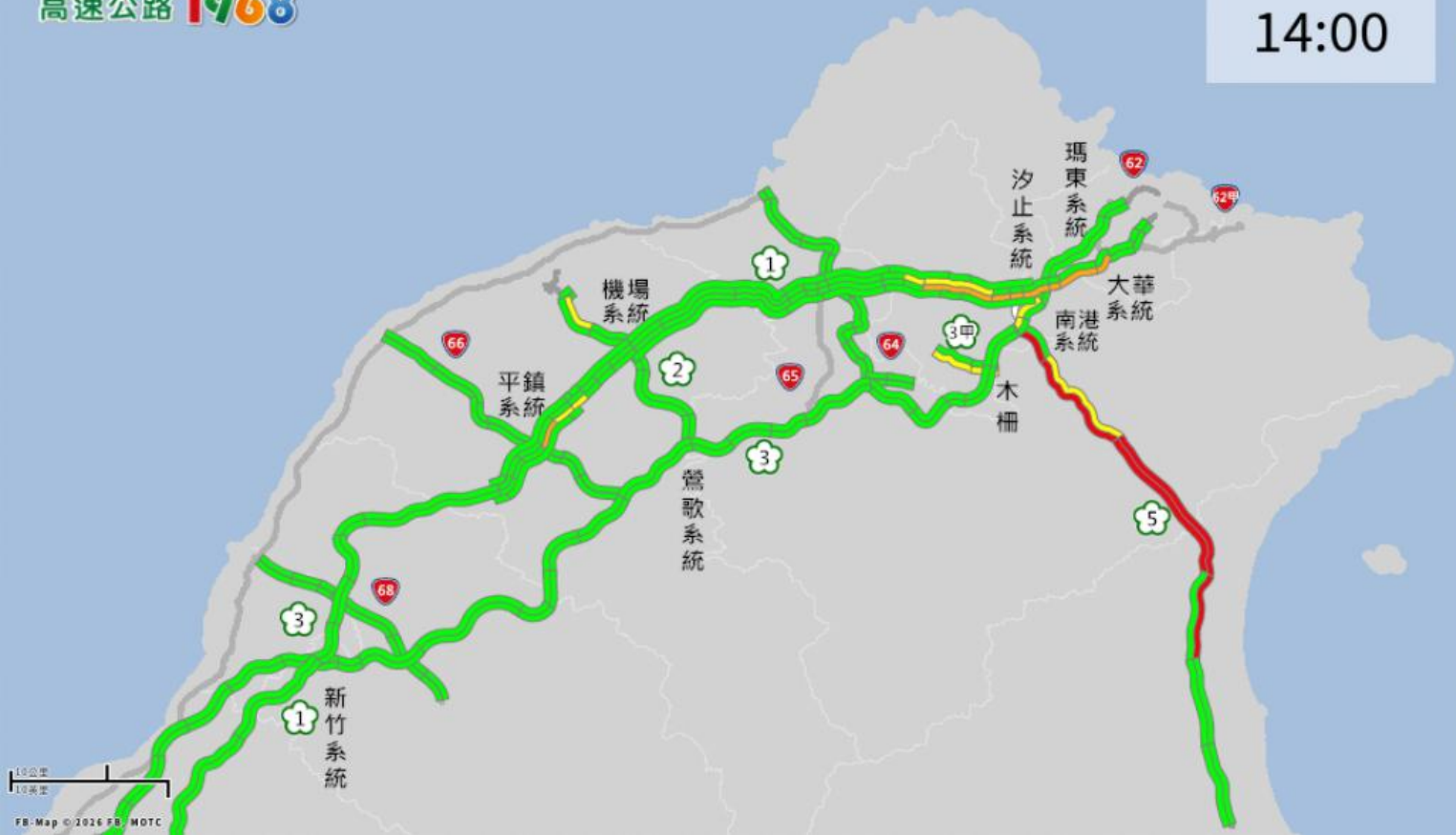
北區

中區

南區

高速公路 1968

14:00



> 80 kph    80~60 kph    60~40 kph    40~20 kph    < 20 kph    無資料

## 國1北向苗栗至湖口路段

	0	1	2	3	4	5	6	7	8	9	10	11	12	13	14	15	16	17	18	19	20	21	22	23
苗栗-頭屋	綠	綠	綠	綠	綠	綠	綠	綠	綠	綠	綠	綠	綠	綠	綠	綠	綠	綠	綠	綠	綠	綠	綠	綠
頭屋-頭份	綠	綠	綠	綠	綠	綠	綠	綠	綠	綠	綠	綠	綠	綠	綠	綠	綠	綠	綠	綠	綠	綠	綠	綠
頭份-新竹系統	綠	綠	綠	綠	綠	綠	綠	綠	綠	綠	綠	綠	綠	綠	綠	綠	綠	綠	綠	綠	綠	綠	綠	綠
新竹系統-新竹	綠	綠	綠	綠	綠	綠	綠	綠	綠	綠	綠	綠	綠	綠	綠	綠	綠	綠	綠	綠	綠	綠	綠	綠
新竹-竹北	綠	綠	綠	綠	綠	綠	綠	綠	綠	綠	綠	綠	綠	綠	綠	綠	綠	綠	綠	綠	綠	綠	綠	綠
竹北-湖口	綠	綠	綠	綠	綠	綠	綠	綠	綠	綠	綠	綠	綠	綠	綠	綠	綠	綠	綠	綠	綠	綠	綠	綠

## 國3北向關西至大溪路段

	0	1	2	3	4	5	6	7	8	9	10	11	12	13	14	15	16	17	18	19	20	21	22	23
關西-關西服務區	綠	綠	綠	綠	綠	綠	綠	綠	綠	綠	綠	綠	綠	綠	綠	綠	綠	綠	綠	綠	綠	綠	綠	綠
關西服務區-高原	綠	綠	綠	綠	綠	綠	綠	綠	綠	綠	綠	綠	綠	綠	綠	綠	綠	綠	綠	綠	綠	綠	綠	綠
高原-龍潭	綠	綠	綠	綠	綠	綠	綠	綠	綠	綠	綠	綠	綠	綠	綠	綠	綠	綠	綠	綠	綠	綠	綠	綠
龍潭-大溪	綠	綠	綠	綠	綠	綠	綠	綠	綠	綠	綠	綠	綠	綠	綠	綠	綠	綠	綠	綠	綠	綠	綠	綠

## 國5北向宜蘭至坪林路段

	0	1	2	3	4	5	6	7	8	9	10	11	12	13	14	15	16	17	18	19	20	21	22	23
宜蘭-頭城	綠	綠	綠	綠	綠	綠	綠	綠	綠	綠	綠	綠	綠	綠	綠	綠	綠	綠	綠	綠	綠	綠	綠	綠
頭城-坪林交流道專用道	綠	綠	綠	綠	綠	綠	綠	綠	綠	綠	綠	綠	綠	綠	綠	綠	綠	綠	綠	綠	綠	綠	綠	綠

## 國1北向圓山至大華系統路段

	0	1	2	3	4	5	6	7	8	9	10	11	12	13	14	15	16	17	18	19	20	21	22	23
圓山-內湖	綠	綠	綠	綠	綠	綠	綠	綠	綠	綠	綠	綠	綠	綠	綠	綠	綠	綠	綠	綠	綠	綠	綠	綠
內湖-東湖	綠	綠	綠	綠	綠	綠	綠	綠	綠	綠	綠	綠	綠	綠	綠	綠	綠	綠	綠	綠	綠	綠	綠	綠
東湖-汐止系統	綠	綠	綠	綠	綠	綠	綠	綠	綠	綠	綠	綠	綠	綠	綠	綠	綠	綠	綠	綠	綠	綠	綠	綠
汐止系統-五堵	綠	綠	綠	綠	綠	綠	綠	綠	綠	綠	綠	綠	綠	綠	綠	綠	綠	綠	綠	綠	綠	綠	綠	綠
五堵-大華系統	綠	綠	綠	綠	綠	綠	綠	綠	綠	綠	綠	綠	綠	綠	綠	綠	綠	綠	綠	綠	綠	綠	綠	綠



# 4/4路況預報-南部區域

北區 中區 南區

高速公路 1968

10:00



> 80 kph    80~60 kph    60~40 kph    40~20 kph    < 20 kph    無資料

## 國1南向大灣至路竹

	0	1	2	3	4	5	6	7	8	9	10	11	12	13	14	15	16	17	18	19	20	21	22	23
大灣-仁德	綠	綠	綠	綠	綠	綠	綠	綠	綠	綠	綠	綠	綠	綠	綠	綠	綠	綠	綠	綠	綠	綠	綠	綠
仁德-仁德系統	綠	綠	綠	綠	綠	綠	綠	綠	綠	綠	綠	綠	綠	綠	綠	綠	綠	綠	綠	綠	綠	綠	綠	綠
仁德系統-路竹	綠	綠	綠	綠	綠	綠	綠	綠	綠	綠	綠	綠	綠	綠	綠	綠	綠	綠	綠	綠	綠	綠	綠	綠

## 國10東向鼎金系統至燕巢系統

	0	1	2	3	4	5	6	7	8	9	10	11	12	13	14	15	16	17	18	19	20	21	22	23
鼎金系統-仁武	綠	綠	綠	綠	綠	綠	綠	綠	綠	綠	綠	綠	綠	綠	綠	綠	綠	綠	綠	綠	綠	綠	綠	綠
仁武-燕巢	綠	綠	綠	綠	綠	綠	綠	綠	綠	綠	綠	綠	綠	綠	綠	綠	綠	綠	綠	綠	綠	綠	綠	綠
燕巢-燕巢系統	綠	綠	綠	綠	綠	綠	綠	綠	綠	綠	綠	綠	綠	綠	綠	綠	綠	綠	綠	綠	綠	綠	綠	綠



# 4/4路況預報-南部區域

北區 中區 南區

高速公路 1968

15:00



## 國1北向鼎金系統至高科路段

	0	1	2	3	4	5	6	7	8	9	10	11	12	13	14	15	16	17	18	19	20	21	22	23
鼎金系統-楠梓	綠	綠	綠	綠	綠	綠	綠	綠	綠	綠	綠	綠	綠	綠	綠	綠	綠	綠	綠	綠	綠	綠	綠	綠
楠梓-國山	綠	綠	綠	綠	綠	綠	綠	綠	綠	綠	綠	綠	綠	綠	綠	綠	綠	綠	綠	綠	綠	綠	綠	綠
國山-高科	綠	綠	綠	綠	綠	綠	綠	綠	綠	綠	綠	綠	綠	綠	綠	綠	綠	綠	綠	綠	綠	綠	綠	綠

## 國1北向大灣至台南系統路段

	0	1	2	3	4	5	6	7	8	9	10	11	12	13	14	15	16	17	18	19	20	21	22	23
大灣-永康	綠	綠	綠	綠	綠	綠	綠	綠	綠	綠	綠	綠	綠	綠	綠	綠	綠	綠	綠	綠	綠	綠	綠	綠
永康-台南系統	綠	綠	綠	綠	綠	綠	綠	綠	綠	綠	綠	綠	綠	綠	綠	綠	綠	綠	綠	綠	綠	綠	綠	綠

## 國10西向仁武至左營端路段

	0	1	2	3	4	5	6	7	8	9	10	11	12	13	14	15	16	17	18	19	20	21	22	23
仁武-鼎金系統	綠	綠	綠	綠	綠	綠	綠	綠	綠	綠	綠	綠	綠	綠	綠	綠	綠	綠	綠	綠	綠	綠	綠	綠
鼎金系統-左營端	綠	綠	綠	綠	綠	綠	綠	綠	綠	綠	綠	綠	綠	綠	綠	綠	綠	綠	綠	綠	綠	綠	綠	綠



# 4/5路況預報-北部區域

北區

中區

南區

> 80 kph

80~60 kph

60~40 kph

40~20 kph

< 20 kph

無資料

## 國1北向苗栗至湖口路段

	0	1	2	3	4	5	6	7	8	9	10	11	12	13	14	15	16	17	18	19	20	21	22	23
苗栗-頭屋	綠	綠	綠	綠	綠	綠	綠	綠	綠	綠	綠	綠	綠	綠	綠	綠	綠	綠	綠	綠	綠	綠	綠	綠
頭屋-頭份	綠	綠	綠	綠	綠	綠	綠	綠	綠	綠	綠	綠	綠	綠	綠	綠	綠	綠	綠	綠	綠	綠	綠	綠
頭份-新竹系統	綠	綠	綠	綠	綠	綠	綠	綠	綠	綠	綠	綠	綠	綠	綠	綠	綠	綠	綠	綠	綠	綠	綠	綠
新竹系統-新竹	綠	綠	綠	綠	綠	綠	綠	綠	綠	綠	綠	綠	綠	綠	綠	綠	綠	綠	綠	綠	綠	綠	綠	綠
新竹-竹北	綠	綠	綠	綠	綠	綠	綠	綠	綠	綠	綠	綠	綠	綠	綠	綠	綠	綠	綠	綠	綠	綠	綠	綠
竹北-湖口	綠	綠	綠	綠	綠	綠	綠	綠	綠	綠	綠	綠	綠	綠	綠	綠	綠	綠	綠	綠	綠	綠	綠	綠

## 國3北向關西至大溪路段

	0	1	2	3	4	5	6	7	8	9	10	11	12	13	14	15	16	17	18	19	20	21	22	23
關西-關西服務區	綠	綠	綠	綠	綠	綠	綠	綠	綠	綠	綠	綠	綠	綠	綠	綠	綠	綠	綠	綠	綠	綠	綠	綠
關西服務區-高原	綠	綠	綠	綠	綠	綠	綠	綠	綠	綠	綠	綠	綠	綠	綠	綠	綠	綠	綠	綠	綠	綠	綠	綠
高原-龍潭	綠	綠	綠	綠	綠	綠	綠	綠	綠	綠	綠	綠	綠	綠	綠	綠	綠	綠	綠	綠	綠	綠	綠	綠
龍潭-大溪	綠	綠	綠	綠	綠	綠	綠	綠	綠	綠	綠	綠	綠	綠	綠	綠	綠	綠	綠	綠	綠	綠	綠	綠

## 國5北向宜蘭至坪林路段

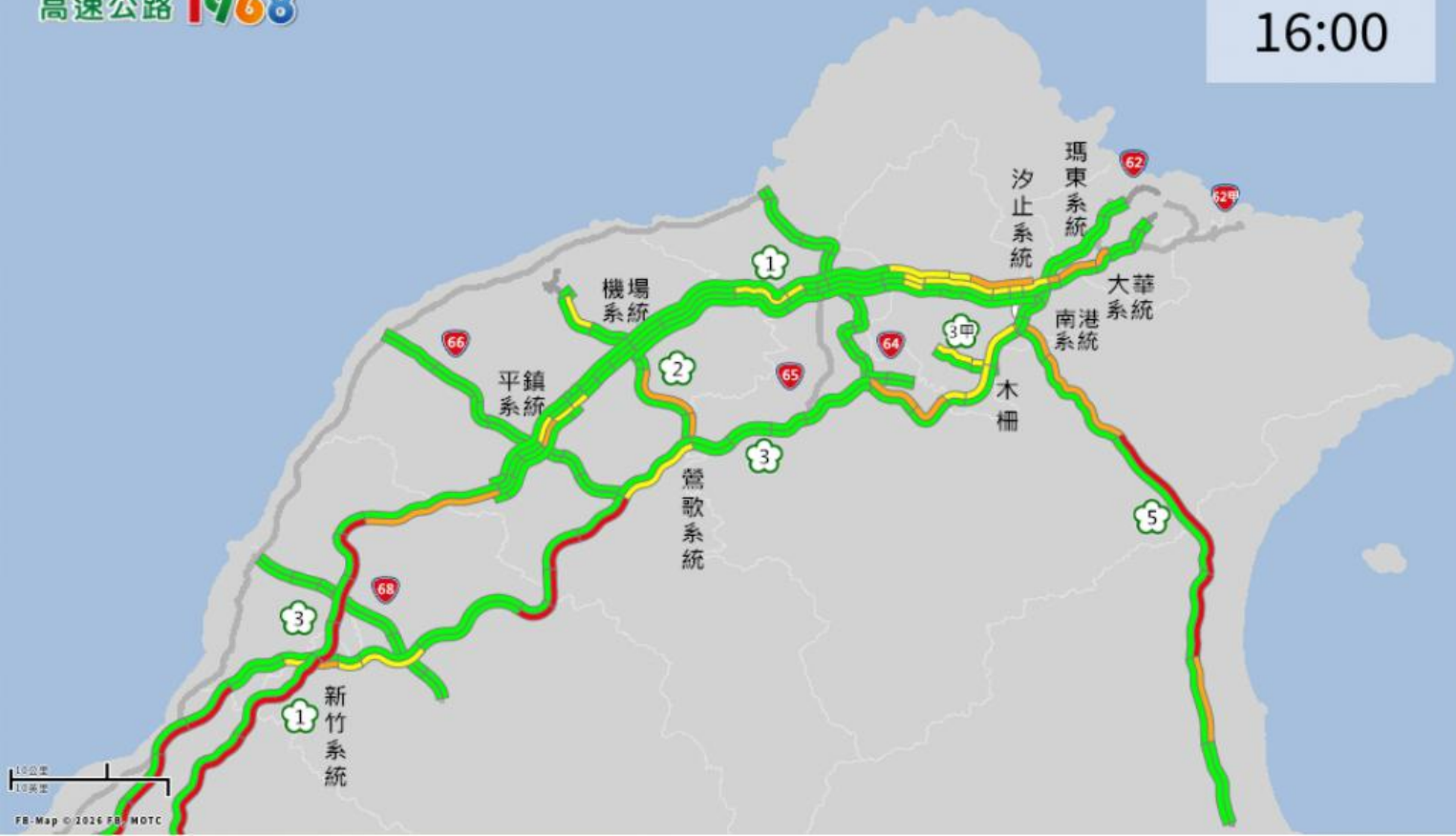
	0	1	2	3	4	5	6	7	8	9	10	11	12	13	14	15	16	17	18	19	20	21	22	23
宜蘭-頭城	綠	綠	綠	綠	綠	綠	綠	綠	綠	綠	綠	綠	綠	綠	綠	綠	綠	綠	綠	綠	綠	綠	綠	綠
頭城-坪林交流道專用道	綠	綠	綠	綠	綠	綠	綠	綠	綠	綠	綠	綠	綠	綠	綠	綠	綠	綠	綠	綠	綠	綠	綠	綠

## 國1北向圓山至大華系統路段

	0	1	2	3	4	5	6	7	8	9	10	11	12	13	14	15	16	17	18	19	20	21	22	23
圓山-內湖	綠	綠	綠	綠	綠	綠	綠	綠	綠	綠	綠	綠	綠	綠	綠	綠	綠	綠	綠	綠	綠	綠	綠	綠
內湖-東湖	綠	綠	綠	綠	綠	綠	綠	綠	綠	綠	綠	綠	綠	綠	綠	綠	綠	綠	綠	綠	綠	綠	綠	綠
東湖-汐止系統	綠	綠	綠	綠	綠	綠	綠	綠	綠	綠	綠	綠	綠	綠	綠	綠	綠	綠	綠	綠	綠	綠	綠	綠
汐止系統-五堵	綠	綠	綠	綠	綠	綠	綠	綠	綠	綠	綠	綠	綠	綠	綠	綠	綠	綠	綠	綠	綠	綠	綠	綠
五堵-大華系統	綠	綠	綠	綠	綠	綠	綠	綠	綠	綠	綠	綠	綠	綠	綠	綠	綠	綠	綠	綠	綠	綠	綠	綠

高速公路 1968

16:00





# 4/5路況預報-南部區域

北區 中區 南區

高速公路 1968

16:00



> 80 kph    80~60 kph    60~40 kph    40~20 kph    < 20 kph    無資料

## 國1北向鼎金系統至高科路段

	0	1	2	3	4	5	6	7	8	9	10	11	12	13	14	15	16	17	18	19	20	21	22	23
鼎金系統-楠梓	綠	綠	綠	綠	綠	綠	綠	綠	綠	綠	綠	綠	綠	綠	綠	綠	綠	綠	綠	綠	綠	綠	綠	綠
楠梓-岡山	綠	綠	綠	綠	綠	綠	綠	綠	綠	綠	綠	綠	綠	綠	綠	綠	綠	綠	綠	綠	綠	綠	綠	綠
岡山-高科	綠	綠	綠	綠	綠	綠	綠	綠	綠	綠	綠	綠	綠	綠	綠	綠	綠	綠	綠	綠	綠	綠	綠	綠

## 國1北向大灣至台南系統路段

	0	1	2	3	4	5	6	7	8	9	10	11	12	13	14	15	16	17	18	19	20	21	22	23
大灣-永慶	綠	綠	綠	綠	綠	綠	綠	綠	綠	綠	綠	綠	綠	綠	綠	綠	綠	綠	綠	綠	綠	綠	綠	綠
永慶-台南系統	綠	綠	綠	綠	綠	綠	綠	綠	綠	綠	綠	綠	綠	綠	綠	綠	綠	綠	綠	綠	綠	綠	綠	綠

## 國10西向仁武至左營端路段

	0	1	2	3	4	5	6	7	8	9	10	11	12	13	14	15	16	17	18	19	20	21	22	23
仁武-鼎金系統	綠	綠	綠	綠	綠	綠	綠	綠	綠	綠	綠	綠	綠	綠	綠	綠	綠	綠	綠	綠	綠	綠	綠	綠
鼎金系統-左營端	綠	綠	綠	綠	綠	綠	綠	綠	綠	綠	綠	綠	綠	綠	綠	綠	綠	綠	綠	綠	綠	綠	綠	綠



# 4/6路況預報-北部區域

北區 中區 南區

> 80 kph 80~60 kph 60~40 kph 40~20 kph < 20 kph 無資料

## 國1北向苗栗至湖口路段

	0	1	2	3	4	5	6	7	8	9	10	11	12	13	14	15	16	17	18	19	20	21	22	23
苗栗-頭屋																								
頭屋-頭份																								
頭份-新竹系統																								
新竹系統-新竹																								
新竹-竹北																								
竹北-湖口																								

## 國3北向關西至大溪路段

	0	1	2	3	4	5	6	7	8	9	10	11	12	13	14	15	16	17	18	19	20	21	22	23
關西-關西服務區																								
關西服務區-高原																								
高原-龍潭																								
龍潭-大溪																								

## 國5北向宜蘭至坪林路段

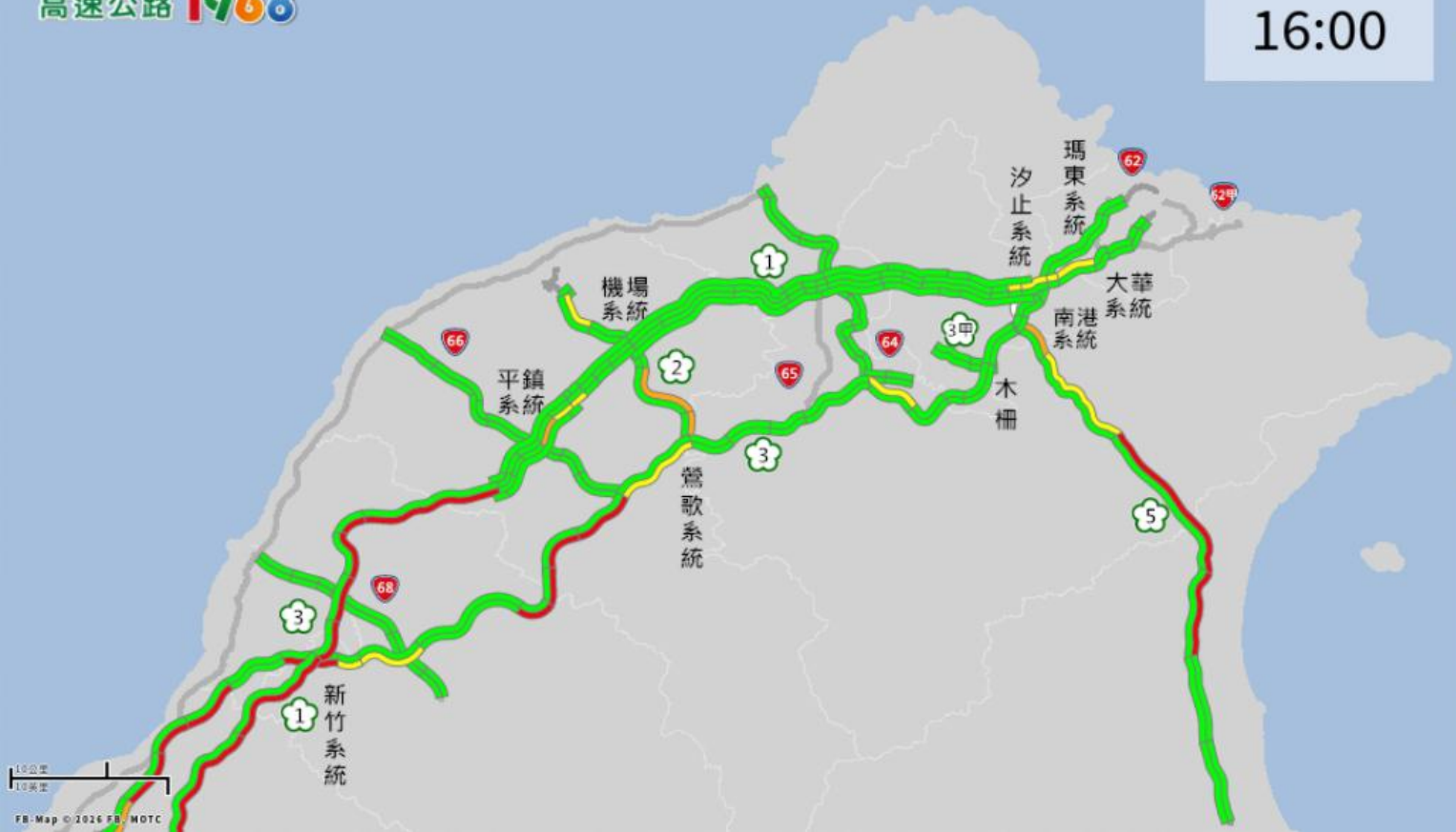
	0	1	2	3	4	5	6	7	8	9	10	11	12	13	14	15	16	17	18	19	20	21	22	23
宜蘭-頭城																								
頭城-坪林交流道專用道																								

## 國1北向圓山至大華系統路段

	0	1	2	3	4	5	6	7	8	9	10	11	12	13	14	15	16	17	18	19	20	21	22	23
圓山-內湖																								
內湖-東湖																								
東湖-汐止系統																								
汐止系統-五堵																								
五堵-大華系統																								

高速公路 1968

16:00



# 4/6路況預報-中部區域

北區

中區

南區

## 國3北向苑裡至香山路段

	0	1	2	3	4	5	6	7	8	9	10	11	12	13	14	15	16	17	18	19	20	21	22	23
苑裡-通霄																								
通霄-西湖服務區																								
西湖服務區-後龍																								
後龍-大山																								
大山-竹南																								
竹南-西濱																								
西濱-香山																								

## 國4西向潭子系統至豐勢

	0	1	2	3	4	5	6	7	8	9	10	11	12	13	14	15	16	17	18	19	20	21	22	23
潭子系統-潭子																								
潭子-豐勢																								

## 國6西向東草屯至霧峰系統

	0	1	2	3	4	5	6	7	8	9	10	11	12	13	14	15	16	17	18	19	20	21	22	23
東草屯-舊正																								
舊正-霧峰系統																								

## 國1北向西螺至埔鹽系統

	0	1	2	3	4	5	6	7	8	9	10	11	12	13	14	15	16	17	18	19	20	21	22	23
西螺-北斗																								
北斗-員林																								
員林-埔鹽系統																								

## 國1北向南屯至后里路段

	0	1	2	3	4	5	6	7	8	9	10	11	12	13	14	15	16	17	18	19	20	21	22	23
南屯-台中																								
台中-大雅																								
大雅-大雅系統																								
大雅系統-豐原																								
豐原-台中系統																								
台中系統-后里																								

## 國3北向竹山至中興路段

	0	1	2	3	4	5	6	7	8	9	10	11	12	13	14	15	16	17	18	19	20	21	22	23
竹山-名間																								
名間-南投服務區																								
南投服務區-南投																								
南投-中興																								

## 國3北向草屯至霧峰路段

	0	1	2	3	4	5	6	7	8	9	10	11	12	13	14	15	16	17	18	19	20	21	22	23
草屯-霧峰系統																								
霧峰系統-霧峰																								

## 國3北向龍井至大甲路段

	0	1	2	3	4	5	6	7	8	9	10	11	12	13	14	15	16	17	18	19	20	21	22	23
龍井-沙鹿																								
沙鹿-清水服務區																								
清水服務區-中港系統																								
中港系統-大甲																								



SCALE  
0 1000  
FR. MAR. 9. 2022 PM. 09:23

