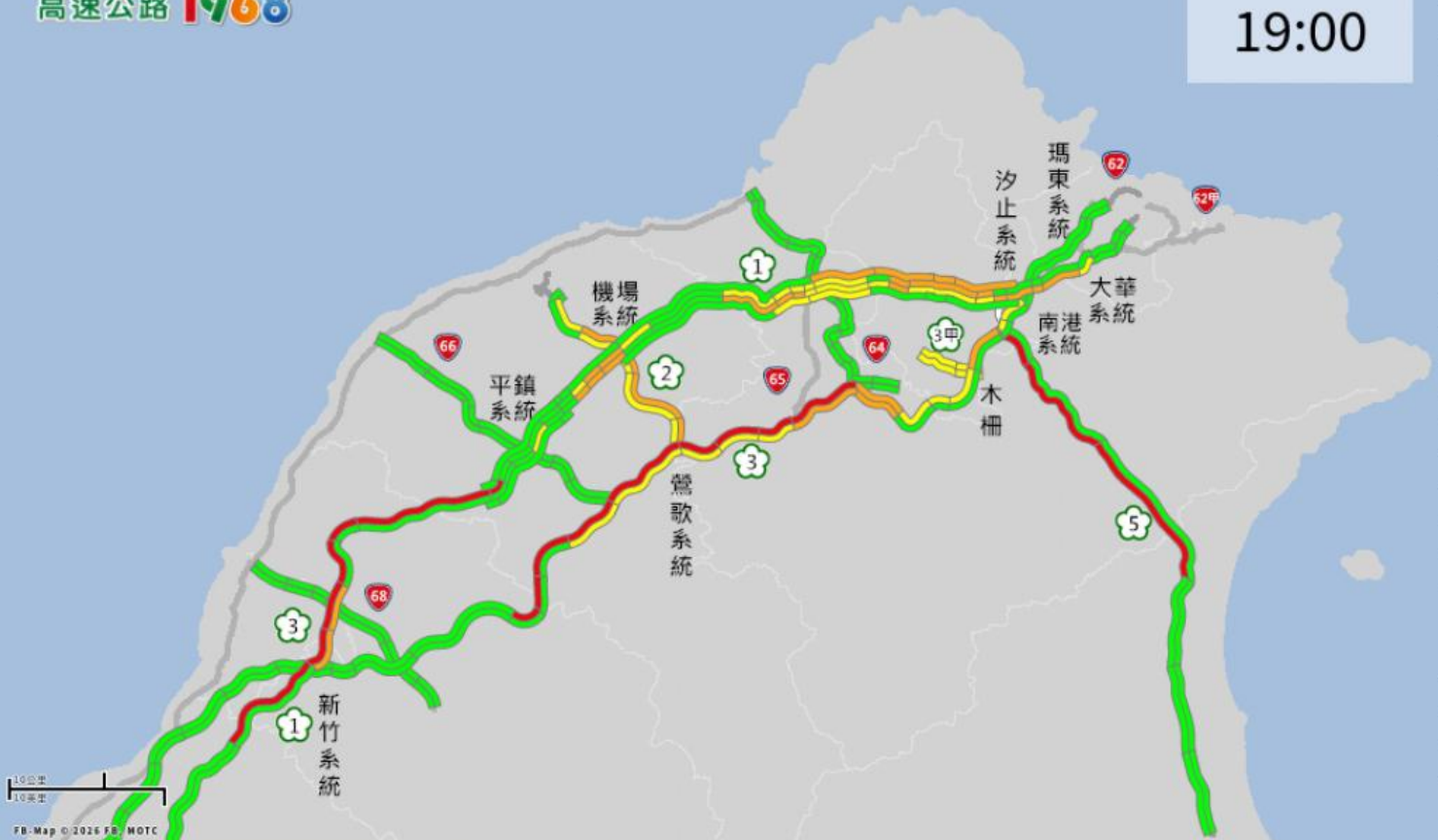


# 4/30路況預報-北部區域

北區 中區 南區

高速公路 1968

19:00



## 國5南向南港系統至頭城路段

	0	1	2	3	4	5	6	7	8	9	10	11	12	13	14	15	16	17	18	19	20	21	22	23
南港系統-石碇	Green									Yellow									Red					
石碇-坪林交流專用道	Green									Yellow									Red					
坪林交流專用道-頭城	Green									Yellow									Red					

## 國1南向楊梅至頭份

	0	1	2	3	4	5	6	7	8	9	10	11	12	13	14	15	16	17	18	19	20	21	22	23
楊梅-高架楊梅端	Green							Yellow	Red										Yellow					
高架楊梅端-湖口	Green							Yellow				Red				Green								
湖口-竹北	Green							Yellow				Red				Green								
竹北-新竹	Green							Yellow				Red				Green								
新竹-新竹系統	Green																Yellow	Red						
新竹系統-頭份	Green																Yellow	Red						

## 國3南向中和至關西

	0	1	2	3	4	5	6	7	8	9	10	11	12	13	14	15	16	17	18	19	20	21	22	23
中和-土城	Green									Yellow	Red				Green									
土城-樹林	Green									Yellow	Red				Green									
樹林-三鶯	Green									Yellow	Red				Green									
三鶯-鶯歌系統	Green									Yellow	Red				Green									
鶯歌系統-大溪	Green									Yellow	Red				Green									
大溪-龍潭	Green									Yellow	Red				Green									
龍潭-高原	Green									Yellow	Red				Green									
高原-關西服務區	Green									Yellow	Red				Green									
關西服務區-關西	Green									Yellow	Red				Green									

## 國1高架南向機場系統至楊梅端

	0	1	2	3	4	5	6	7	8	9	10	11	12	13	14	15	16	17	18	19	20	21	22	23
機場系統-中壢	Green									Yellow	Red				Green									
中壢-楊梅端	Green									Yellow	Red				Green									

# 4/30路況預報-中部區域

北區

中區

南區

高速公路 1968

19:30



> 80 kph    80~60 kph    60~40 kph    40~20 kph    < 20 kph    無資料

## 國1南向彰化系統至埔鹽系統

	0	1	2	3	4	5	6	7	8	9	10	11	12	13	14	15	16	17	18	19	20	21	22	23
彰化系統-彰化	[Green bar]																							
彰化-埔鹽系統	[Green bar]																							

## 國3南向快官至霧峰系統

	0	1	2	3	4	5	6	7	8	9	10	11	12	13	14	15	16	17	18	19	20	21	22	23
快官-烏日	[Green bar]																							
烏日-中投	[Green bar]																							
中投-霧峰	[Green bar]																							
霧峰-霧峰系統	[Green bar]																							

## 國3南向草屯至名間路段

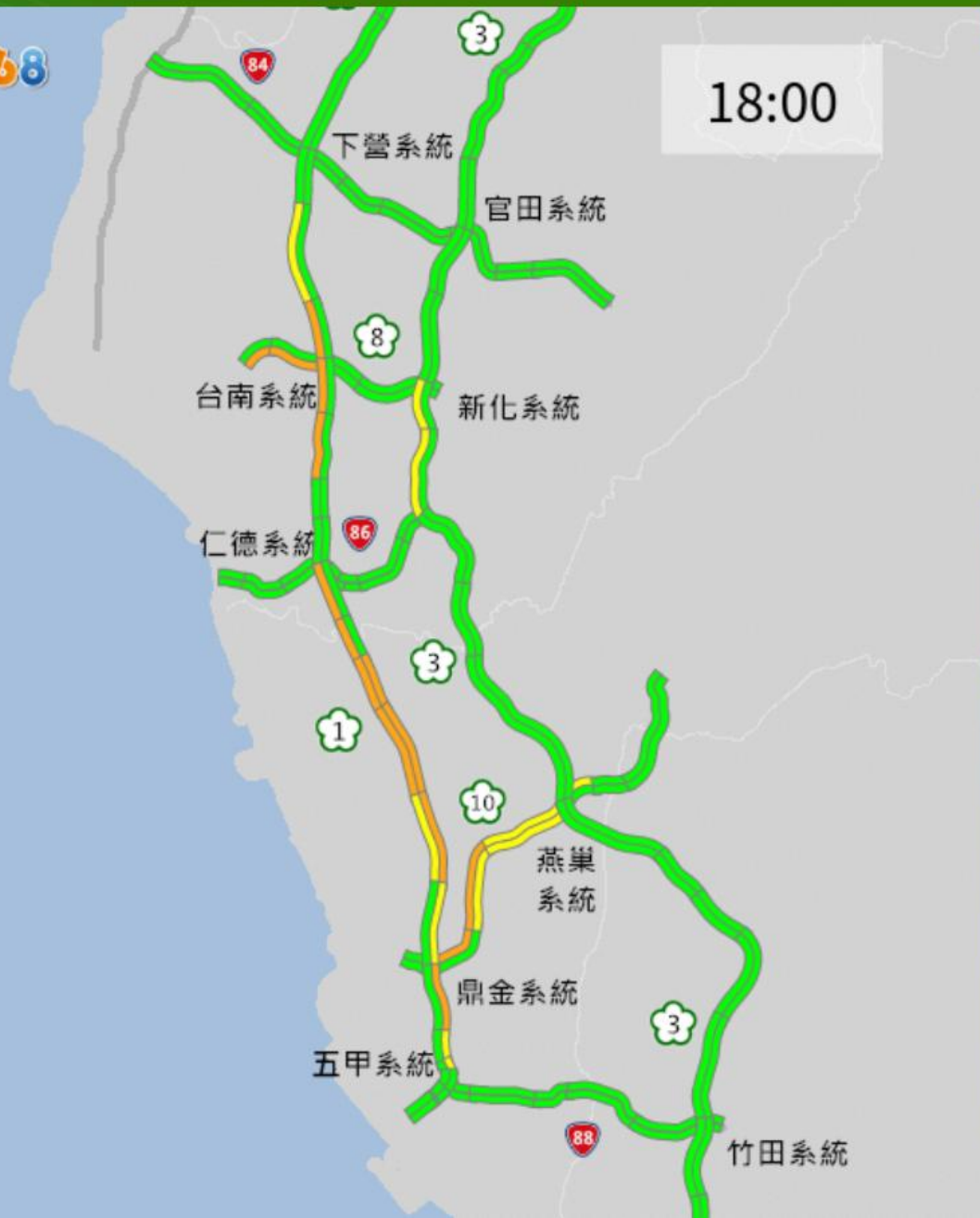
	0	1	2	3	4	5	6	7	8	9	10	11	12	13	14	15	16	17	18	19	20	21	22	23
草屯-中興系統	[Green bar]																							
中興系統-中興	[Green bar]																							
中興-南投	[Green bar]																							
南投-南投服務區	[Green bar]																							
南投服務區-名間	[Green bar]																							

# 4/30路況預報-南部區域

北區 中區 南區

高速公路 1968

18:00



> 80 kph    80~60 kph    60~40 kph    40~20 kph    < 20 kph    無資料

## 國1南向大灣至路竹

	0	1	2	3	4	5	6	7	8	9	10	11	12	13	14	15	16	17	18	19	20	21	22	23
大灣-仁德	[Green]																							
仁德-仁德系統	[Green]																							
仁德系統-路竹	[Green]																							

## 國10東向鼎金系統至燕巢系統

	0	1	2	3	4	5	6	7	8	9	10	11	12	13	14	15	16	17	18	19	20	21	22	23
鼎金系統-仁武	[Green]																							
仁武-燕巢	[Green]																							
燕巢-燕巢系統	[Green]																							



# 5/1路況預報-北部區域

北區 中區 南區

高速公路 1968

09:00



> 80 kph    80~60 kph    60~40 kph    40~20 kph    < 20 kph    無資料

## 國5南向南港系統至頭城路段

	0	1	2	3	4	5	6	7	8	9	10	11	12	13	14	15	16	17	18	19	20	21	22	23
南港系統-石碇	黃	綠	綠	綠	綠	黃	紅	紅	紅	紅	紅	紅	紅	紅	紅	紅	紅	紅	紅	紅	紅	紅	紅	紅
石碇-坪林交流專用道	黃	綠	綠	綠	綠	黃	紅	紅	紅	紅	紅	紅	紅	紅	紅	紅	紅	紅	紅	紅	紅	紅	紅	紅
坪林交流專用道-頭城	黃	綠	綠	綠	綠	黃	紅	紅	紅	紅	紅	紅	紅	紅	紅	紅	紅	紅	紅	紅	紅	紅	紅	紅

## 國1南向楊梅至頭份

	0	1	2	3	4	5	6	7	8	9	10	11	12	13	14	15	16	17	18	19	20	21	22	23
楊梅-高架楊梅端	綠	綠	綠	綠	綠	綠	黃	紅	紅	紅	紅	紅	紅	紅	紅	紅	紅	紅	紅	紅	紅	紅	紅	紅
高架楊梅端-湖口	綠	綠	綠	綠	綠	綠	黃	紅	紅	紅	紅	紅	紅	紅	紅	紅	紅	紅	紅	紅	紅	紅	紅	紅
湖口-竹北	綠	綠	綠	綠	綠	綠	黃	紅	紅	紅	紅	紅	紅	紅	紅	紅	紅	紅	紅	紅	紅	紅	紅	紅
竹北-新竹	綠	綠	綠	綠	綠	綠	黃	紅	紅	紅	紅	紅	紅	紅	紅	紅	紅	紅	紅	紅	紅	紅	紅	紅
新竹-新竹系統	綠	綠	綠	綠	綠	綠	黃	紅	紅	紅	紅	紅	紅	紅	紅	紅	紅	紅	紅	紅	紅	紅	紅	紅
新竹系統-頭份	綠	綠	綠	綠	綠	綠	黃	紅	紅	紅	紅	紅	紅	紅	紅	紅	紅	紅	紅	紅	紅	紅	紅	紅

## 國3南向中和至關西

	0	1	2	3	4	5	6	7	8	9	10	11	12	13	14	15	16	17	18	19	20	21	22	23
中和-土城	綠	綠	綠	綠	綠	綠	黃	紅	紅	紅	紅	紅	紅	紅	紅	紅	紅	紅	紅	紅	紅	紅	紅	紅
土城-樹林	綠	綠	綠	綠	綠	綠	黃	紅	紅	紅	紅	紅	紅	紅	紅	紅	紅	紅	紅	紅	紅	紅	紅	紅
樹林-三鶯	綠	綠	綠	綠	綠	綠	黃	紅	紅	紅	紅	紅	紅	紅	紅	紅	紅	紅	紅	紅	紅	紅	紅	紅
三鶯-鶯歌系統	綠	綠	綠	綠	綠	綠	黃	紅	紅	紅	紅	紅	紅	紅	紅	紅	紅	紅	紅	紅	紅	紅	紅	紅
鶯歌系統-大溪	綠	綠	綠	綠	綠	綠	黃	紅	紅	紅	紅	紅	紅	紅	紅	紅	紅	紅	紅	紅	紅	紅	紅	紅
大溪-龍潭	綠	綠	綠	綠	綠	綠	黃	紅	紅	紅	紅	紅	紅	紅	紅	紅	紅	紅	紅	紅	紅	紅	紅	紅
龍潭-鶯歌	綠	綠	綠	綠	綠	綠	黃	紅	紅	紅	紅	紅	紅	紅	紅	紅	紅	紅	紅	紅	紅	紅	紅	紅
鶯歌-關西服務區	綠	綠	綠	綠	綠	綠	黃	紅	紅	紅	紅	紅	紅	紅	紅	紅	紅	紅	紅	紅	紅	紅	紅	紅
關西服務區-關西	綠	綠	綠	綠	綠	綠	黃	紅	紅	紅	紅	紅	紅	紅	紅	紅	紅	紅	紅	紅	紅	紅	紅	紅

## 國1高架南向機場系統至楊梅端

	0	1	2	3	4	5	6	7	8	9	10	11	12	13	14	15	16	17	18	19	20	21	22	23
機場系統-中壢	綠	綠	綠	綠	綠	綠	黃	紅	紅	紅	紅	紅	紅	紅	紅	紅	紅	紅	紅	紅	紅	紅	紅	紅
中壢-楊梅端	綠	綠	綠	綠	綠	綠	黃	紅	紅	紅	紅	紅	紅	紅	紅	紅	紅	紅	紅	紅	紅	紅	紅	紅

# 5/1路況預報-北部區域

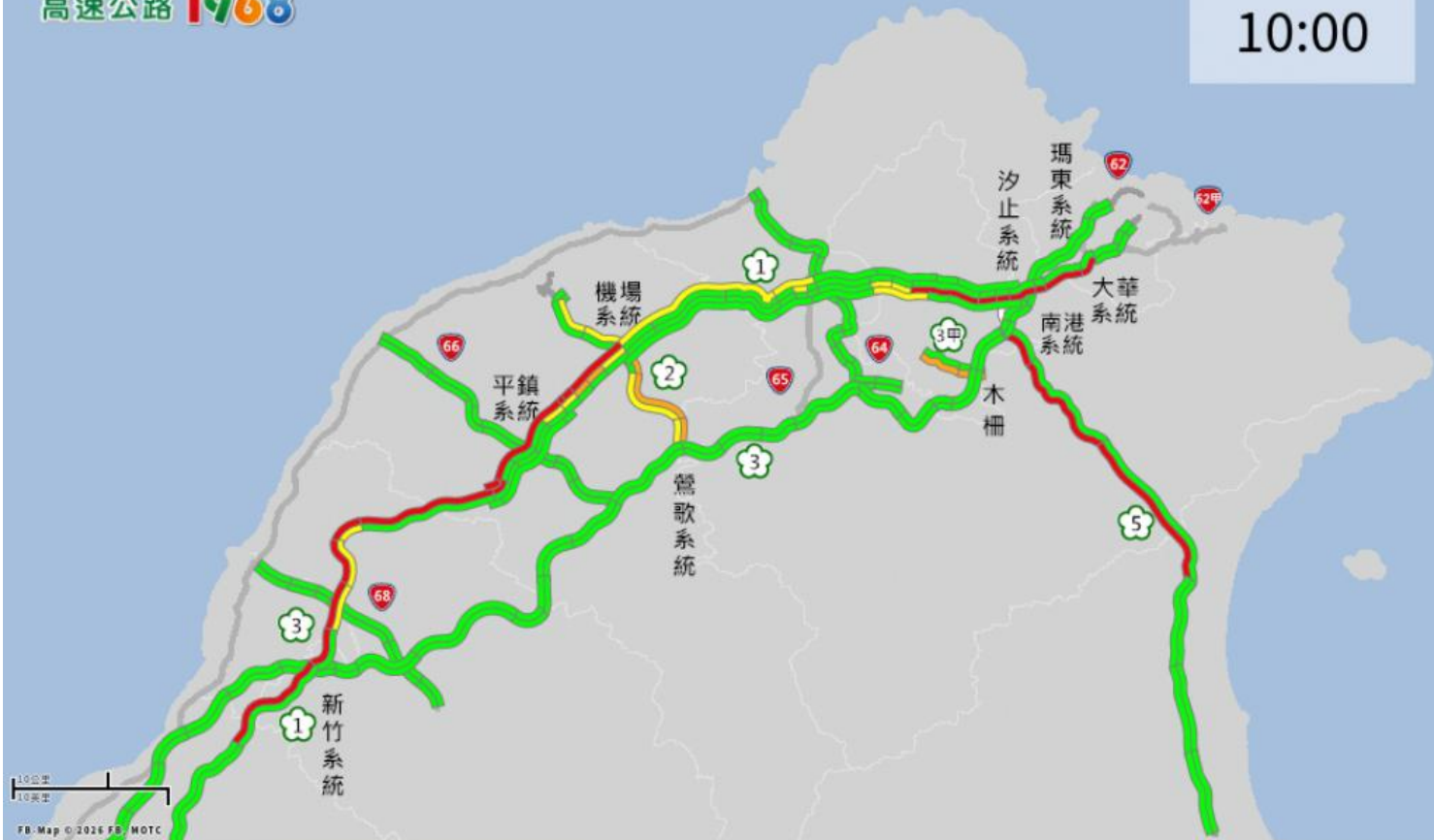
北區

中區

南區

高速公路 1968

10:00



> 80 kph    80~60 kph    60~40 kph    40~20 kph    < 20 kph    無資料

## 國1北向苗栗至湖口路段

	0	1	2	3	4	5	6	7	8	9	10	11	12	13	14	15	16	17	18	19	20	21	22	23
苗栗-頭屋	Green																							
頭屋-頭份	Green																							
頭份-新竹系統	Green																							
新竹系統-新竹	Green																							
新竹-竹北	Green																							
竹北-湖口	Green																							

## 國3北向關西至大溪路段

	0	1	2	3	4	5	6	7	8	9	10	11	12	13	14	15	16	17	18	19	20	21	22	23
關西-關西服務區	Green																							
關西服務區-高原	Green																							
高原-龍潭	Green																							
龍潭-大溪	Green																							

## 國5北向宜蘭至坪林路段

	0	1	2	3	4	5	6	7	8	9	10	11	12	13	14	15	16	17	18	19	20	21	22	23
宜蘭-頭城	Green																							
頭城-坪林交控專用道	Green																							

## 國1北向圓山至大華系統路段

	0	1	2	3	4	5	6	7	8	9	10	11	12	13	14	15	16	17	18	19	20	21	22	23
圓山-內湖	Green																							
內湖-廣湖	Green																							
廣湖-汐止系統	Green																							
汐止系統-五堵	Green																							
五堵-大華系統	Green																							



# 5/1路況預報-南部區域

北區 中區 南區

高速公路 1968

09:30



> 80 kph    80~60 kph    60~40 kph    40~20 kph    < 20 kph    無資料

## 國1南向大灣至路竹

	0	1	2	3	4	5	6	7	8	9	10	11	12	13	14	15	16	17	18	19	20	21	22	23
大灣-仁德	[Green]																							
仁德-仁德系統	[Green]																							
仁德系統-路竹	[Green]																							

## 國10東向鼎金系統至燕巢系統

	0	1	2	3	4	5	6	7	8	9	10	11	12	13	14	15	16	17	18	19	20	21	22	23
鼎金系統-仁武	[Green]																							
仁武-燕巢	[Green]																							
燕巢-燕巢系統	[Green]																							



# 5/1路況預報-南部區域

北區 中區 南區

高速公路 1968

16:30



> 80 kph    80~60 kph    60~40 kph    40~20 kph    < 20 kph    無資料

## 國1北向鼎金系統至高科路段

	0	1	2	3	4	5	6	7	8	9	10	11	12	13	14	15	16	17	18	19	20	21	22	23
鼎金系統-楠梓	[Green]																							
楠梓-岡山	[Green]																							
岡山-高科	[Green]																							

## 國1北向大灣至台南系統路段

	0	1	2	3	4	5	6	7	8	9	10	11	12	13	14	15	16	17	18	19	20	21	22	23
大灣-永慶	[Green]																							
永慶-台南系統	[Green]																							

## 國10西向仁武至左營端路段

	0	1	2	3	4	5	6	7	8	9	10	11	12	13	14	15	16	17	18	19	20	21	22	23
仁武-鼎金系統	[Green]																							
鼎金系統-左營端	[Green]																							



# 5/2路況預報-北部區域

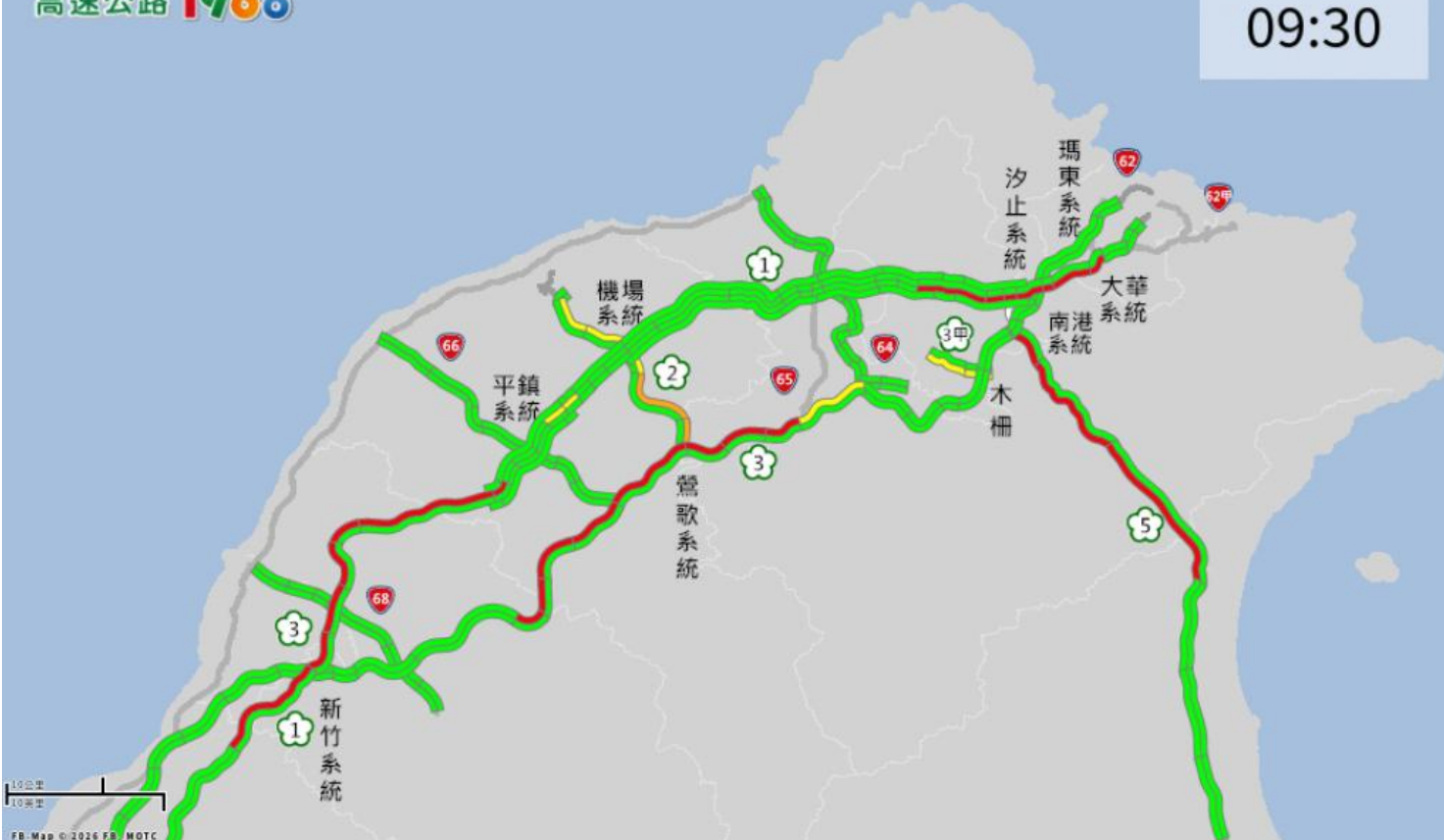
北區

中區

南區

高速公路 1968

09:30



## 國5南向南港系統至頭城路段

	> 80 kph	80~60 kph	60~40 kph	40~20 kph	< 20 kph	無資料
南港系統-石碇						
石碇-坪林交流專用道						
坪林交流專用道-頭城						

## 國1南向楊梅至頭份

	0	1	2	3	4	5	6	7	8	9	10	11	12	13	14	15	16	17	18	19	20	21	22	23
楊梅-高架楊梅端																								
高架楊梅端-湖口																								
湖口-竹北																								
竹北-新竹																								
新竹-新竹系統																								
新竹系統-頭份																								

## 國3南向中和至關西

	0	1	2	3	4	5	6	7	8	9	10	11	12	13	14	15	16	17	18	19	20	21	22	23
中和-土城																								
土城-樹林																								
樹林-三鶯																								
三鶯-鶯歌系統																								
鶯歌系統-大溪																								
大溪-龍潭																								
龍潭-高原																								
高原-關西服務區																								
關西服務區-關西																								

## 國1高架南向機場系統至楊梅端

	0	1	2	3	4	5	6	7	8	9	10	11	12	13	14	15	16	17	18	19	20	21	22	23
機場系統-中壢																								
中壢-楊梅端																								

# 5/2路況預報-北部區域

北區 中區 南區

高速公路 1968

16:30



> 80 kph   80~60 kph   60~40 kph   40~20 kph   < 20 kph   無資料

## 國1北向苗栗至湖口路段

	0	1	2	3	4	5	6	7	8	9	10	11	12	13	14	15	16	17	18	19	20	21	22	23
苗栗-頭屋																								
頭屋-頭份																								
頭份-新竹系統																								
新竹系統-新竹																								
新竹-竹北																								
竹北-湖口																								

## 國3北向關西至大溪路段

	0	1	2	3	4	5	6	7	8	9	10	11	12	13	14	15	16	17	18	19	20	21	22	23
關西-關西服務區																								
關西服務區-高原																								
高原-龍潭																								
龍潭-大溪																								

## 國5北向宜蘭至坪林路段

	0	1	2	3	4	5	6	7	8	9	10	11	12	13	14	15	16	17	18	19	20	21	22	23
宜蘭-頭城																								
頭城-坪林交控專用道																								

## 國1北向圓山至大華系統路段

	0	1	2	3	4	5	6	7	8	9	10	11	12	13	14	15	16	17	18	19	20	21	22	23
圓山-內湖																								
內湖-票湖																								
票湖-汐止系統																								
汐止系統-五堵																								
五堵-大華系統																								

# 5/2路況預報-中部區域

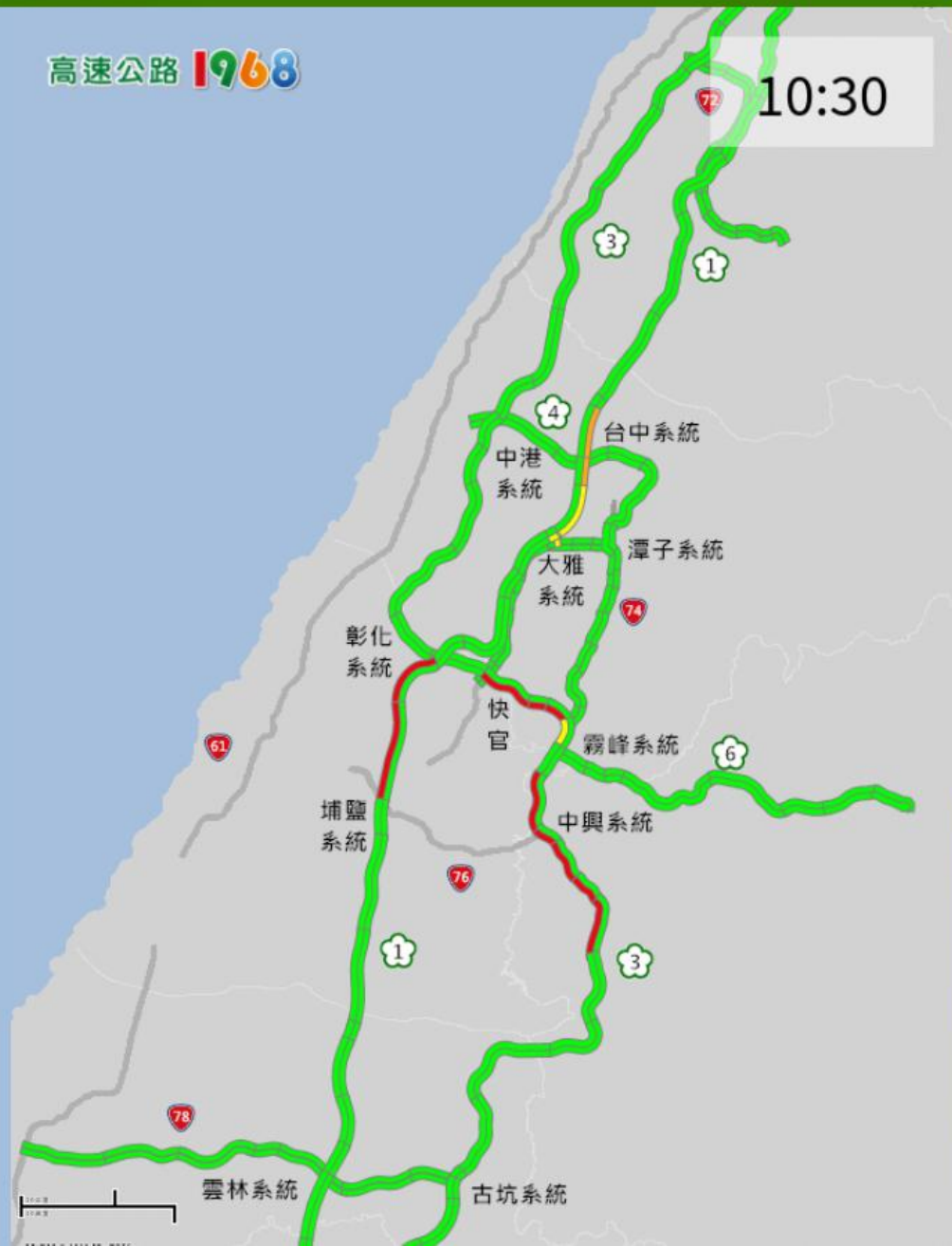
北區

中區

南區

高速公路 1968

10:30



## 國1南向彰化系統至埔鹽系統

	0	1	2	3	4	5	6	7	8	9	10	11	12	13	14	15	16	17	18	19	20	21	22	23
彰化系統-彰化	[Color-coded cells]																							
彰化-埔鹽系統	[Color-coded cells]																							

## 國3南向快官至霧峰系統

	0	1	2	3	4	5	6	7	8	9	10	11	12	13	14	15	16	17	18	19	20	21	22	23
快官-烏日	[Color-coded cells]																							
烏日-中投	[Color-coded cells]																							
中投-霧峰	[Color-coded cells]																							
霧峰-霧峰系統	[Color-coded cells]																							

## 國3南向草屯至名間路段

	0	1	2	3	4	5	6	7	8	9	10	11	12	13	14	15	16	17	18	19	20	21	22	23
草屯-中興系統	[Color-coded cells]																							
中興系統-中興	[Color-coded cells]																							
中興-南投	[Color-coded cells]																							
南投-南投服務區	[Color-coded cells]																							
南投服務區-名間	[Color-coded cells]																							

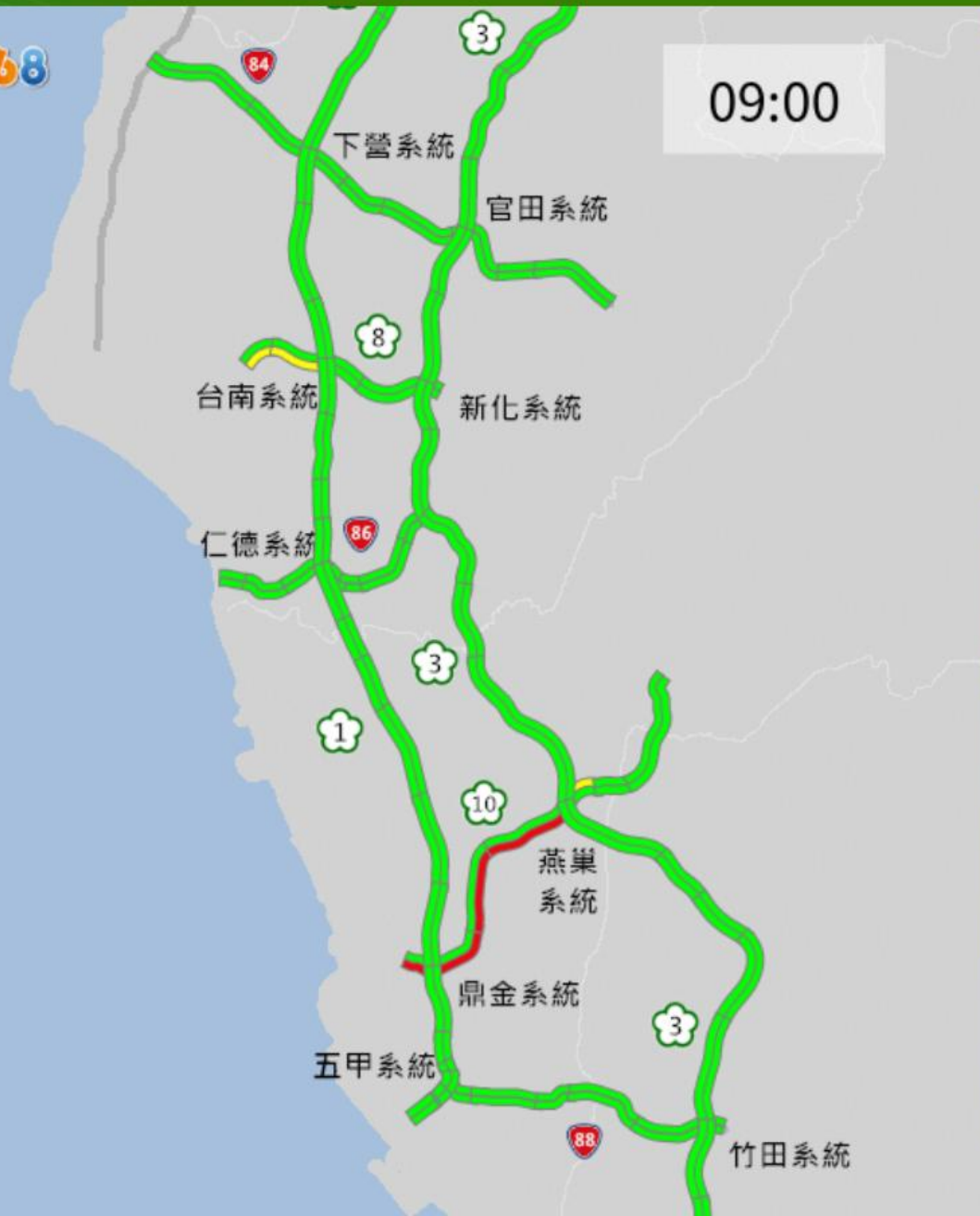


# 5/2路況預報-南部區域

北區 中區 南區

高速公路 1968

09:00



> 80 kph    80~60 kph    60~40 kph    40~20 kph    < 20 kph    無資料

## 國1南向大灣至路竹

	0	1	2	3	4	5	6	7	8	9	10	11	12	13	14	15	16	17	18	19	20	21	22	23
大灣-仁德	[Green]																							
仁德-仁德系統	[Green]																							
仁德系統-路竹	[Green]																							

## 國10東向鼎金系統至燕巢系統

	0	1	2	3	4	5	6	7	8	9	10	11	12	13	14	15	16	17	18	19	20	21	22	23
鼎金系統-仁武	[Green]																							
仁武-燕巢	[Green]																							
燕巢-燕巢系統	[Green]																							



# 5/2路況預報-南部區域

北區 中區 南區

高速公路 1968

15:30



> 80 kph    80~60 kph    60~40 kph    40~20 kph    < 20 kph    無資料

## 國1北向鼎金系統至高科路段

	0	1	2	3	4	5	6	7	8	9	10	11	12	13	14	15	16	17	18	19	20	21	22	23
鼎金系統-楠梓	[Green]																							
楠梓-岡山	[Green]																							
岡山-高科	[Green]																							

## 國1北向大灣至台南系統路段

	0	1	2	3	4	5	6	7	8	9	10	11	12	13	14	15	16	17	18	19	20	21	22	23
大灣-永豐	[Green]																							
永豐-台南系統	[Green]																							

## 國10西向仁武至左營端路段

	0	1	2	3	4	5	6	7	8	9	10	11	12	13	14	15	16	17	18	19	20	21	22	23
仁武-鼎金系統	[Green]																							
鼎金系統-左營端	[Green]																							

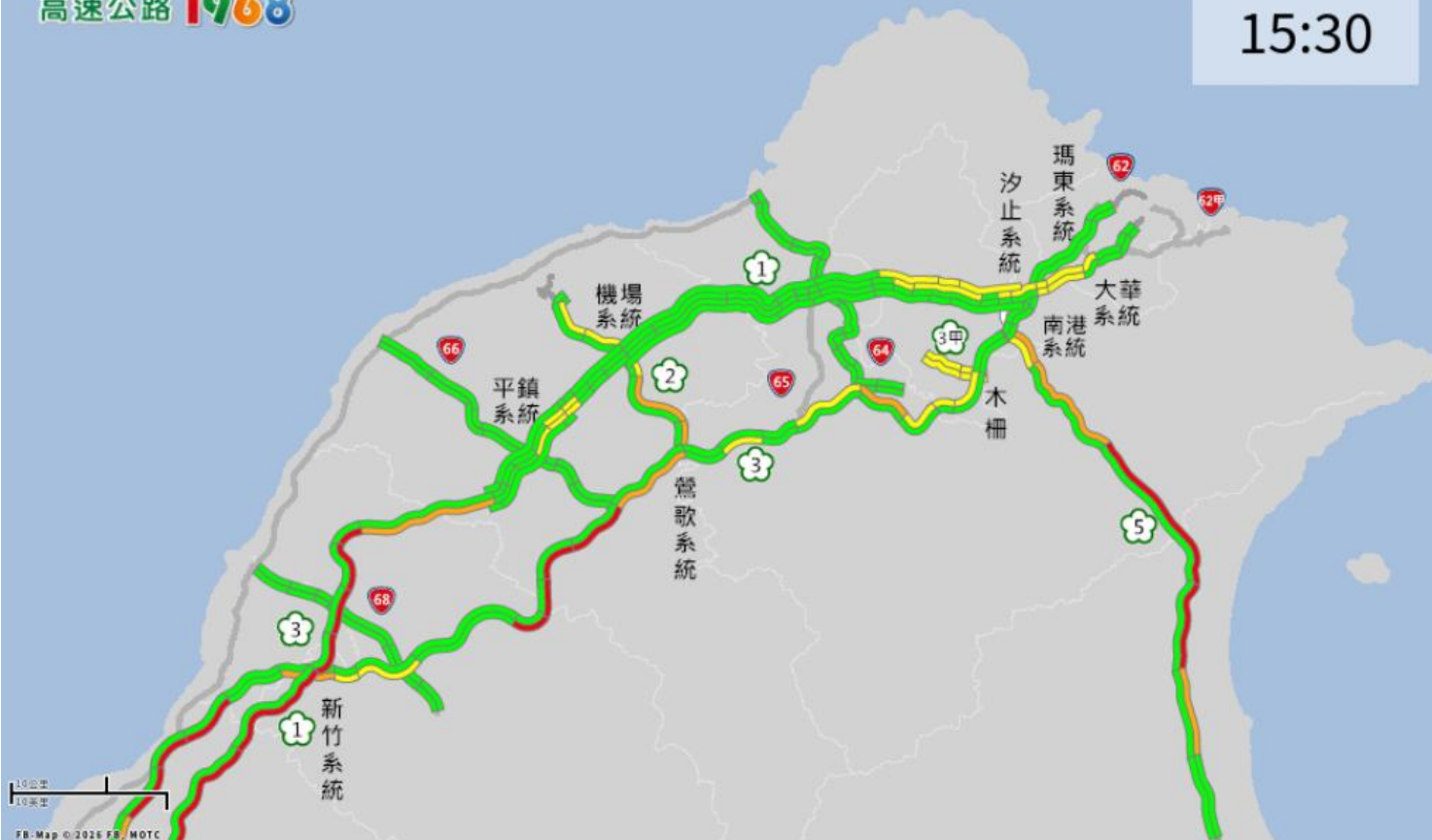


# 5/3路況預報-北部區域

北區 中區 南區

高速公路 1968

15:30



> 80 kph    80~60 kph    60~40 kph    40~20 kph    < 20 kph    無資料

## 國1北向苗栗至湖口路段

	0	1	2	3	4	5	6	7	8	9	10	11	12	13	14	15	16	17	18	19	20	21	22	23
苗栗-頭屋	綠	綠	綠	綠	綠	綠	綠	綠	綠	綠	綠	綠	綠	綠	綠	綠	綠	綠	綠	綠	綠	綠	綠	綠
頭屋-頭份	綠	綠	綠	綠	綠	綠	綠	綠	綠	綠	綠	綠	綠	綠	綠	綠	綠	綠	綠	綠	綠	綠	綠	綠
頭份-新竹系統	綠	綠	綠	綠	綠	綠	綠	綠	綠	綠	綠	綠	綠	綠	綠	綠	綠	綠	綠	綠	綠	綠	綠	綠
新竹系統-新竹	綠	綠	綠	綠	綠	綠	綠	綠	綠	綠	綠	綠	綠	綠	綠	綠	綠	綠	綠	綠	綠	綠	綠	綠
新竹-竹北	綠	綠	綠	綠	綠	綠	綠	綠	綠	綠	綠	綠	綠	綠	綠	綠	綠	綠	綠	綠	綠	綠	綠	綠
竹北-湖口	綠	綠	綠	綠	綠	綠	綠	綠	綠	綠	綠	綠	綠	綠	綠	綠	綠	綠	綠	綠	綠	綠	綠	綠

## 國3北向關西至大溪路段

	0	1	2	3	4	5	6	7	8	9	10	11	12	13	14	15	16	17	18	19	20	21	22	23
關西-關西服務區	綠	綠	綠	綠	綠	綠	綠	綠	綠	綠	綠	綠	綠	綠	綠	綠	綠	綠	綠	綠	綠	綠	綠	綠
關西服務區-高原	綠	綠	綠	綠	綠	綠	綠	綠	綠	綠	綠	綠	綠	綠	綠	綠	綠	綠	綠	綠	綠	綠	綠	綠
高原-龍潭	綠	綠	綠	綠	綠	綠	綠	綠	綠	綠	綠	綠	綠	綠	綠	綠	綠	綠	綠	綠	綠	綠	綠	綠
龍潭-大溪	綠	綠	綠	綠	綠	綠	綠	綠	綠	綠	綠	綠	綠	綠	綠	綠	綠	綠	綠	綠	綠	綠	綠	綠

## 國5北向宜蘭至坪林路段

	0	1	2	3	4	5	6	7	8	9	10	11	12	13	14	15	16	17	18	19	20	21	22	23
宜蘭-頭城	綠	綠	綠	綠	綠	綠	綠	綠	綠	綠	綠	綠	綠	綠	綠	綠	綠	綠	綠	綠	綠	綠	綠	綠
頭城-坪林交控專用道	綠	綠	綠	綠	綠	綠	綠	綠	綠	綠	綠	綠	綠	綠	綠	綠	綠	綠	綠	綠	綠	綠	綠	綠

## 國1北向圓山至大華系統路段

	0	1	2	3	4	5	6	7	8	9	10	11	12	13	14	15	16	17	18	19	20	21	22	23
圓山-內湖	綠	綠	綠	綠	綠	綠	綠	綠	綠	綠	綠	綠	綠	綠	綠	綠	綠	綠	綠	綠	綠	綠	綠	綠
內湖-巽湖	綠	綠	綠	綠	綠	綠	綠	綠	綠	綠	綠	綠	綠	綠	綠	綠	綠	綠	綠	綠	綠	綠	綠	綠
巽湖-汐止系統	綠	綠	綠	綠	綠	綠	綠	綠	綠	綠	綠	綠	綠	綠	綠	綠	綠	綠	綠	綠	綠	綠	綠	綠
汐止系統-五堵	綠	綠	綠	綠	綠	綠	綠	綠	綠	綠	綠	綠	綠	綠	綠	綠	綠	綠	綠	綠	綠	綠	綠	綠
五堵-大華系統	綠	綠	綠	綠	綠	綠	綠	綠	綠	綠	綠	綠	綠	綠	綠	綠	綠	綠	綠	綠	綠	綠	綠	綠

# 5/3路況預報-中部區域

北區 中區 南區

## 國3北向苑裡至香山路段

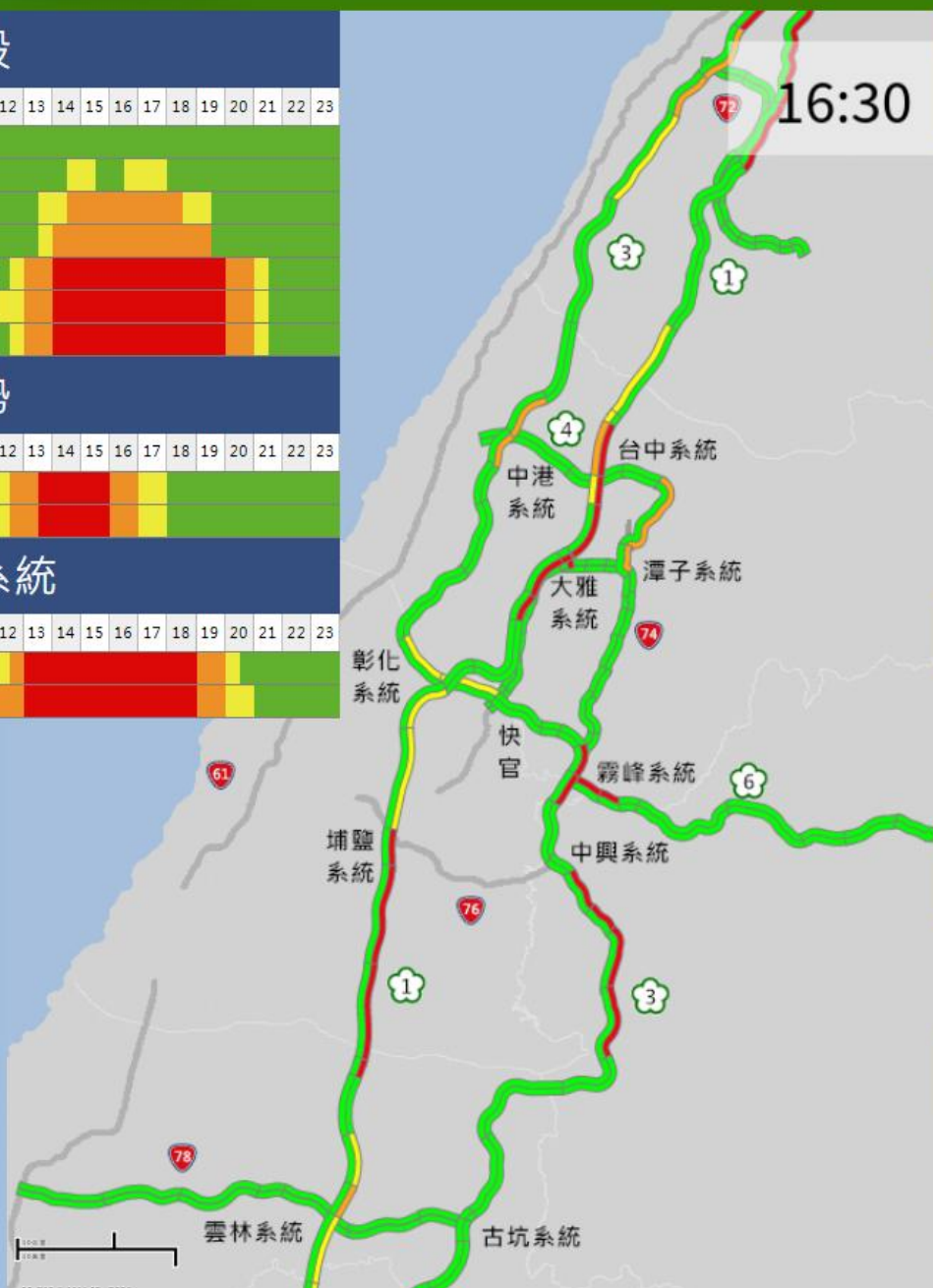
	0	1	2	3	4	5	6	7	8	9	10	11	12	13	14	15	16	17	18	19	20	21	22	23
苑裡-通霄	[Green]																							
通霄-西湖服務區	[Green]																							
西湖服務區-後龍	[Green]																							
後龍-大山	[Green]																							
大山-竹南	[Green]																							
竹南-西濱	[Green]																							
西濱-香山	[Green]																							

## 國4西向潭子系統至豐勢

	0	1	2	3	4	5	6	7	8	9	10	11	12	13	14	15	16	17	18	19	20	21	22	23
潭子系統-潭子	[Green]																							
潭子-豐勢	[Green]																							

## 國6西向東草屯至霧峰系統

	0	1	2	3	4	5	6	7	8	9	10	11	12	13	14	15	16	17	18	19	20	21	22	23
東草屯-霧正	[Green]																							
霧正-霧峰系統	[Green]																							



## 國1北向西螺至埔鹽系統

	0	1	2	3	4	5	6	7	8	9	10	11	12	13	14	15	16	17	18	19	20	21	22	23
西螺-北斗	[Green]																							
北斗-員林	[Green]																							
員林-埔鹽系統	[Green]																							

## 國1北向南屯至后里路段

	0	1	2	3	4	5	6	7	8	9	10	11	12	13	14	15	16	17	18	19	20	21	22	23
南屯-台中	[Green]																							
台中-大雅	[Green]																							
大雅-大雅系統	[Green]																							
大雅系統-豐原	[Green]																							
豐原-台中系統	[Green]																							
台中系統-后里	[Green]																							

## 國3北向竹山至中興路段

	0	1	2	3	4	5	6	7	8	9	10	11	12	13	14	15	16	17	18	19	20	21	22	23
竹山-名間	[Green]																							
名間-南投服務區	[Green]																							
南投服務區-南投	[Green]																							
南投-中興	[Green]																							

## 國3北向草屯至霧峰路段

	0	1	2	3	4	5	6	7	8	9	10	11	12	13	14	15	16	17	18	19	20	21	22	23
草屯-霧峰系統	[Green]																							
霧峰系統-霧峰	[Green]																							

## 國3北向龍井至大甲路段

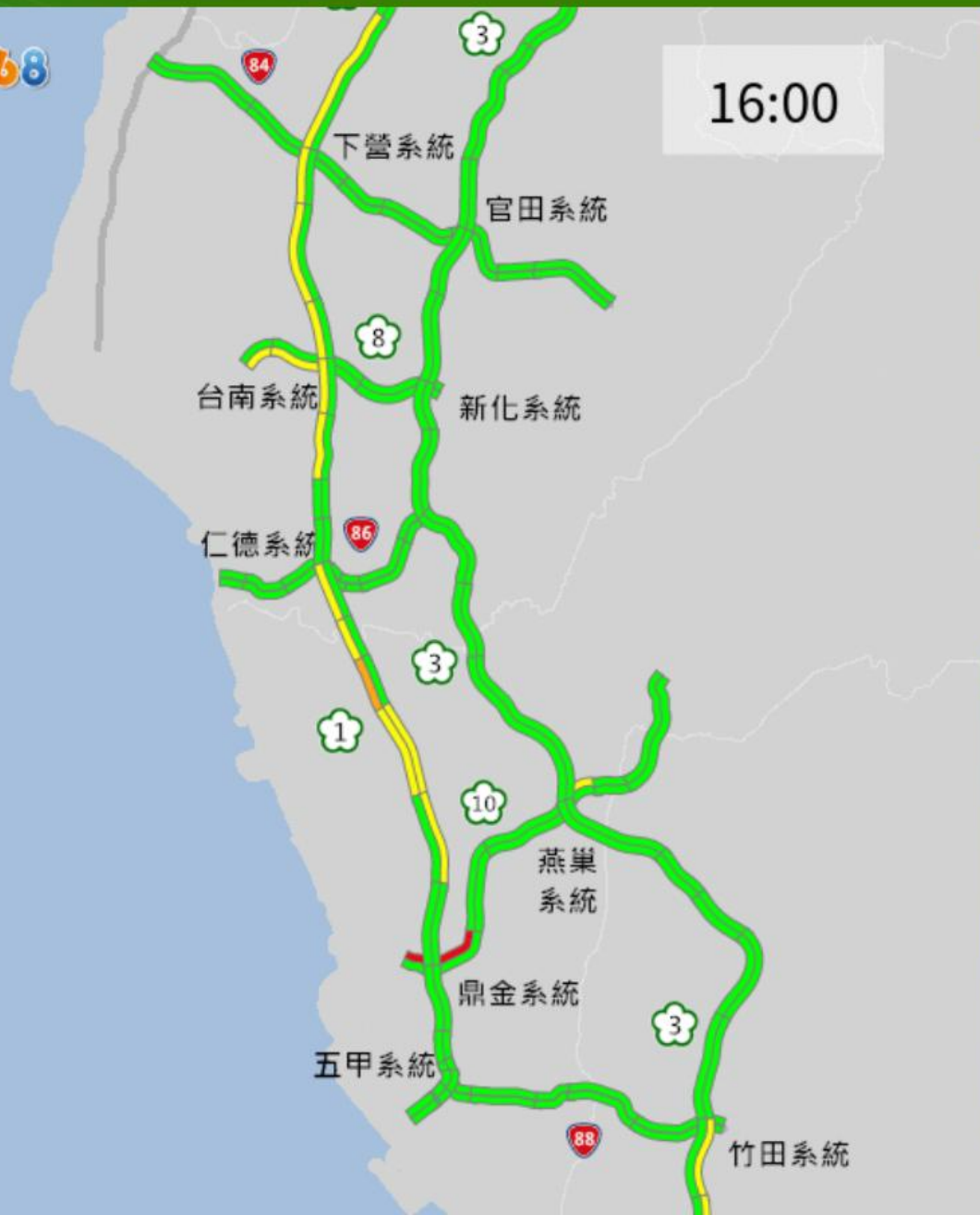
	0	1	2	3	4	5	6	7	8	9	10	11	12	13	14	15	16	17	18	19	20	21	22	23
龍井-沙鹿	[Green]																							
沙鹿-清水服務區	[Green]																							
清水服務區-中港系統	[Green]																							
中港系統-大甲	[Green]																							

# 5/3路況預報-南部區域

北區 中區 南區

高速公路 1968

16:00



> 80 kph    80~60 kph    60~40 kph    40~20 kph    < 20 kph    無資料

## 國1北向鼎金系統至高科路段

	0	1	2	3	4	5	6	7	8	9	10	11	12	13	14	15	16	17	18	19	20	21	22	23
鼎金系統-楠梓	[Green]																							
楠梓-岡山	[Green]																							
岡山-高科	[Green]																							

## 國1北向大灣至台南系統路段

	0	1	2	3	4	5	6	7	8	9	10	11	12	13	14	15	16	17	18	19	20	21	22	23
大灣-永康	[Green]																							
永康-台南系統	[Green]																							

## 國10西向仁武至左營端路段

	0	1	2	3	4	5	6	7	8	9	10	11	12	13	14	15	16	17	18	19	20	21	22	23
仁武-鼎金系統	[Green]																							
鼎金系統-左營端	[Green]													[Yellow]	[Red]					[Orange]	[Yellow]	[Green]		

