

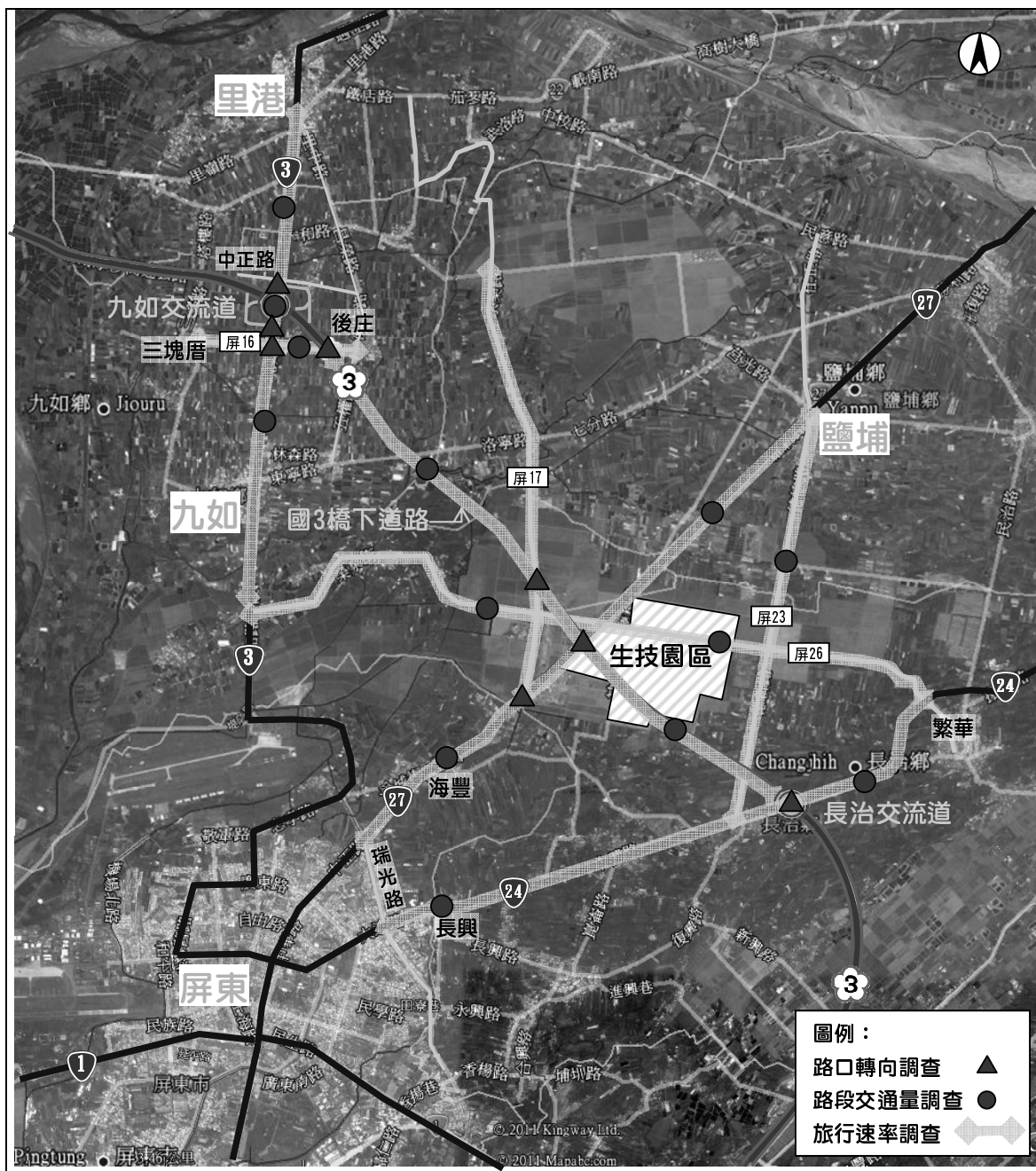
附錄二：交通流量與特性調查分析

一、調查計畫說明

為利充分掌握國道 3 號與台 27 線交會處周邊地區之交通特性，本計畫除蒐集交通部高公局、公路總局及相關單位所進行之交通流量調查資料為基礎外，特依據本計畫之需求特性，進行相關交通特性資料補充調查（如附表 2-1 與附圖 2-1 所示），以獲得更完整之交通量及服務水準等基本資料。其中調查時間之選擇，平日係由星期二~星期四選擇其中一天，假日則選擇星期六來進行調查工作（由於本計畫研究範圍非屬主要觀光遊憩區，交通旅次係以平常日上、下午尖峰通勤通學所產生車流為主，週休假日則以當地旅次為主，停留及過夜旅次不多；另經檢視 98 年屏東縣境台 3 線、台 17 線及台 24 線相關路段交通量調查資料，星期六及星期日交通特性並無明顯方向性差異，且多以星期六交通量較高，因此本計畫主要選定星期六來進行假日調查工作），本計畫係於 100.04.30 完成所有調查工作。

附表 2-1 交通特性資料調查(蒐集)資料彙整表

調查(蒐集)項目	道路	地點	調查(蒐集)方式
路段交通量及平均速率	國道 3 號	九如交流道~長治交流道	蒐集高公局統計資料(100.04)
路段交通量及平均旅行速率	國道 3 號橋下道路	屏 16 線~台 27 線	本計畫補充調查
		台 27 線~台 24 線	本計畫補充調查
	省道台 3 線	里港~中正路	本計畫補充調查
		中正路~屏 16 線	本計畫補充調查
		民生路~九如市區	本計畫補充調查
	省道台 24 線	繁華~長興	本計畫補充調查
		長興~屏東市區	本計畫補充調查
	省道台 27 線	鹽埔~屏 17	本計畫補充調查
		屏 17~瑞光路	本計畫補充調查
	鄉道屏 16 線	三塊厝~後庄	本計畫補充調查
	鄉道屏 17 線	鹽埔~台 27	本計畫補充調查
	鄉道屏 23 線	德業路~台 24	本計畫補充調查
鄉道屏 26 線	台 3 線~台 27 線	本計畫補充調查	
	台 27 線~繁華	本計畫補充調查	
匝道交通量	九如交流道	各匝道	蒐集高公局統計資料(100.04)
	長治交流道	各匝道	蒐集高公局統計資料(100.04)
路口轉向交通量	台 3 線/九如交流道北向匝道		本計畫補充調查
	台 3 線/九如交流道南向匝道		本計畫補充調查
	台 3 線/屏 16 線		本計畫補充調查
	國道 3 號橋下道路/屏 16 線		本計畫補充調查
	國道 3 號橋下道路/屏 17 線		本計畫補充調查
	國道 3 號橋下道路/台 24 線		本計畫補充調查
	國道 3 號橋下道路/台 27 線		本計畫補充調查
	台 27 線/屏 17 線		本計畫補充調查



附圖 2-1 交通特性調查位置分佈圖

二、小客車當量說明

關於本計畫路段及路口調查所使用之小客車當量，彙整如表 2 所示。

附表 2-2 本計畫調查採用小客車當量值彙整表

路口交通量調查									路段交通量調查		
左轉			直進			右轉					
大型車	小型車	機車	大型車	小型車	機車	大型車	小型車	機車	大型車	小型車	機車
2.3	1.5	0.5	1.5	1	0.3	2	1.3	0.4	1.5	1	0.3

三、交通調查資料分析

聯外幹道交通量統計表

站號：A01

日期：100/04/20(Wed)

天候：晴

站名：國3橋下道路

時 間	往〔屏16線〕				往〔台27線〕				合計 (PCU)									
	大客車		大貨車		小型車		機車											
	(輛)	(比例)	(輛)	(比例)	(輛)	(比例)	(輛)	(比例)										
07:00-08:00	4	2%	4	2%	80	47%	82	48%	117	4	3%	2	1%	70	45%	79	51%	103
08:00-09:00	4	3%	2	1%	75	47%	78	49%	107	3	2%	4	3%	60	43%	74	52%	93
09:00-10:00	3	2%	1	1%	67	49%	67	49%	93	0	0%	0	0%	55	47%	63	53%	74
10:00-11:00	2	2%	1	1%	52	46%	59	52%	74	2	2%	3	3%	46	43%	55	52%	70
11:00-12:00	2	2%	1	1%	59	49%	59	49%	81	3	3%	2	2%	53	46%	57	50%	78
12:00-13:00	3	2%	0	0%	62	47%	66	50%	86	3	3%	2	2%	50	43%	60	52%	76
13:00-14:00	2	2%	2	2%	61	47%	65	50%	87	3	2%	2	2%	56	45%	64	51%	83
14:00-15:00	3	3%	0	0%	51	46%	56	51%	72	2	2%	1	1%	65	51%	59	46%	87
15:00-16:00	2	1%	2	1%	70	45%	80	52%	100	1	1%	1	1%	71	48%	75	51%	97
16:00-17:00	2	1%	1	1%	76	47%	82	51%	105	1	1%	3	2%	74	47%	79	50%	104
17:00-18:00	6	3%	6	3%	89	43%	108	52%	139	4	2%	6	3%	89	45%	98	50%	133
18:00-19:00	5	2%	4	2%	88	41%	118	55%	137	5	2%	6	3%	80	39%	112	55%	130
合 計	38	2%	24	1%	830	46%	920	51%	1199	31	2%	32	2%	769	45%	875	51%	1126
07:15-08:15	4	2%	4	2%	94	49%	89	47%	133	4	2%	3	2%	80	47%	85	49%	116
15:30-16:30	1	1%	2	1%	72	44%	87	54%	103	2	1%	2	1%	80	47%	85	50%	112
17:30-18:30	5	2%	6	3%	97	40%	132	55%	153	4	2%	8	3%	93	41%	124	54%	148

聯外幹道交通量統計表

站號：A01H

日期：100/04/23(Sat)

天候：晴

站名：國3橋下道路

時 間	往〔屏16線〕				往〔台27線〕				
	大客車	大貨車	小型車	機車	大客車	大貨車	小型車	機車	
	(輛) (比例)	(輛) (比例)	(輛) (比例)	(輛) (比例)	(輛) (比例)	(輛) (比例)	(輛) (比例)	(輛) (比例)	
07:00-08:00	1 1%	2 2%	42 45%	49 52%	3 4%	0 0%	34 44%	40 52%	51
08:00-09:00	4 4%	2 2%	46 46%	49 49%	1 1%	3 4%	36 44%	42 51%	55
09:00-10:00	2 2%	2 2%	55 43%	70 54%	3 3%	1 1%	48 48%	49 49%	69
10:00-11:00	3 2%	2 2%	66 50%	62 47%	2 2%	3 3%	51 47%	53 49%	74
11:00-12:00	0 0%	2 2%	45 44%	56 54%	1 1%	0 0%	40 48%	42 51%	54
12:00-13:00	0 0%	1 1%	56 52%	50 47%	2 2%	3 3%	41 44%	48 51%	63
13:00-14:00	0 0%	1 1%	44 44%	55 55%	2 2%	0 0%	36 48%	37 49%	50
14:00-15:00	2 2%	0 0%	48 46%	54 52%	0 0%	2 2%	40 48%	41 49%	55
15:00-16:00	0 0%	1 1%	44 42%	59 57%	2 2%	0 0%	38 46%	42 51%	54
16:00-17:00	6 3%	6 3%	88 50%	75 43%	5 4%	4 3%	69 49%	62 44%	101
17:00-18:00	3 2%	5 3%	80 50%	73 45%	5 3%	5 3%	70 49%	64 44%	104
18:00-19:00	1 1%	4 3%	63 47%	65 49%	4 4%	3 3%	57 50%	50 44%	83
合 計	22 2%	28 2%	677 47%	717 50%	30 3%	24 2%	560 47%	570 48%	812
09:30-10:30	2 1%	4 3%	73 47%	77 49%	3 3%	1 1%	55 47%	57 49%	78
11:30-12:30	0 0%	3 2%	62 49%	62 49%	2 2%	2 2%	44 44%	51 52%	65
16:30-17:30	4 2%	8 4%	92 48%	87 46%	5 3%	6 4%	77 47%	75 46%	116

聯外幹道交通量統計表

站號：A02

日期：100/04/21 (Thu)

天候：晴

站名：國3橋下道路

時 間	往〔台27線〕				往〔台24線〕			
	大客車	大貨車	小型車	機車	大客車	大貨車	小型車	機車
	(輛) (比例)	(輛) (比例)	(輛) (比例)	(輛) (比例)	(輛) (比例)	(輛) (比例)	(輛) (比例)	(輛) (比例)
07:00-08:00	2 1%	2 1%	125 45%	148 53%	6 2%	6 2%	163 48%	164 48%
08:00-09:00	5 2%	4 1%	121 45%	140 52%	4 1%	4 1%	175 57%	124 40%
09:00-10:00	2 1%	1 0%	104 44%	128 54%	3 1%	4 1%	129 47%	139 51%
10:00-11:00	2 1%	1 0%	94 46%	108 53%	2 1%	1 0%	137 57%	100 42%
11:00-12:00	2 1%	2 1%	99 44%	120 54%	5 2%	3 1%	122 49%	121 48%
12:00-13:00	4 2%	3 1%	99 44%	119 53%	1 0%	1 0%	147 59%	101 40%
13:00-14:00	1 0%	1 0%	97 47%	109 52%	5 2%	3 1%	110 45%	127 52%
14:00-15:00	3 1%	3 1%	96 47%	104 50%	3 1%	2 1%	133 56%	98 42%
15:00-16:00	0 0%	1 0%	111 48%	120 52%	5 2%	3 1%	122 49%	121 48%
16:00-17:00	2 1%	1 0%	125 47%	137 52%	2 1%	0 0%	151 59%	103 40%
17:00-18:00	10 3%	14 4%	176 48%	169 46%	10 3%	10 3%	140 48%	129 45%
18:00-19:00	4 1%	6 2%	158 46%	174 51%	12 3%	10 3%	187 48%	184 47%
合 計	37 1%	39 1%	1405 46%	1576 52%	58 2%	47 1%	1716 52%	1511 45%
07:15-08:15	3 1%	3 1%	136 45%	160 53%	6 2%	6 2%	178 50%	168 47%
09:15-10:15	2 1%	1 0%	122 47%	134 52%	3 1%	4 1%	161 52%	142 46%
17:30-18:30	7 2%	12 3%	183 45%	202 50%	11 3%	12 3%	180 46%	185 48%
合 計	46 1%	46 1%	1747 46%	1976 50%	60 1%	52 1%	2199 47%	2045 45%

聯外幹道交通量統計表

站號：A02

日期：100/04/23(Sat)

天候：晴

站名：國3橋下道路

時 間	往〔台27線〕				往〔台24線〕												
	大客車		機車		大客車		機車										
	(輛)	(比例)	(輛)	(比例)	(輛)	(比例)	(輛)	(比例)									
07:00-08:00	0	0%	2	1%	69	49%	71	50%	2	1%	0	0%	62	43%	79	55%	89
08:00-09:00	0	0%	1	1%	65	49%	68	51%	1	1%	1	1%	68	48%	72	51%	93
09:00-10:00	2	1%	2	1%	101	47%	110	51%	2	1%	1	0%	95	46%	108	52%	132
10:00-11:00	3	2%	2	1%	96	48%	98	49%	2	1%	3	1%	101	49%	102	49%	139
11:00-12:00	0	0%	0	0%	79	49%	83	51%	0	0%	0	0%	74	48%	79	52%	98
12:00-13:00	2	1%	1	1%	73	48%	75	50%	2	1%	1	1%	74	49%	74	49%	101
13:00-14:00	0	0%	2	1%	81	52%	73	47%	1	1%	3	2%	78	53%	66	45%	104
14:00-15:00	2	1%	1	1%	92	53%	80	46%	3	2%	2	1%	85	52%	75	45%	115
15:00-16:00	2	1%	3	2%	96	49%	95	48%	1	0%	3	1%	99	49%	100	49%	135
16:00-17:00	8	2%	6	2%	158	48%	155	47%	5	2%	6	2%	128	49%	122	47%	181
17:00-18:00	3	1%	5	2%	160	48%	163	49%	6	2%	5	2%	127	48%	124	47%	181
18:00-19:00	2	1%	5	2%	122	47%	129	50%	6	3%	6	3%	86	49%	77	44%	127
合 計	24	1%	30	1%	1192	49%	1200	49%	31	1%	31	1%	1077	49%	1078	49%	1493
09:15-10:15	3	1%	3	1%	121	50%	115	48%	3	1%	2	1%	111	49%	110	49%	152
14:45-15:45	3	2%	3	2%	92	46%	100	51%	1	0%	3	1%	103	51%	95	47%	138
16:30-17:30	5	1%	8	2%	174	46%	189	50%	6	2%	8	3%	141	47%	148	49%	206

聯外幹道交通量統計表

站號：A03

日期：100/04/21 (Thu)

天候：晴

站名：省道台3線

時 間	往〔里港〕				往〔中正路〕				合計 (PCU)						
	大客車		大貨車		小型車		機車								
	(輛)	(比例)	(輛)	(比例)	(輛)	(比例)	(輛)	(比例)							
07:00-08:00	22	2%	32	3%	725	79%	138	15%	36	4%	766	76%	166	17%	924
08:00-09:00	25	3%	34	4%	702	79%	132	15%	33	3%	778	79%	138	14%	920
09:00-10:00	17	3%	26	4%	488	75%	117	18%	33	5%	522	72%	139	19%	660
10:00-11:00	23	4%	28	5%	459	75%	100	16%	27	4%	485	75%	109	17%	597
11:00-12:00	19	3%	29	4%	522	78%	101	15%	34	5%	504	73%	125	18%	638
12:00-13:00	21	3%	26	4%	524	77%	110	16%	35	5%	528	75%	110	16%	656
13:00-14:00	20	3%	28	4%	532	78%	102	15%	38	5%	538	74%	124	17%	679
14:00-15:00	24	4%	30	5%	455	75%	101	17%	28	4%	465	74%	102	16%	590
15:00-16:00	18	3%	17	3%	533	80%	102	15%	32	5%	454	70%	132	20%	591
16:00-17:00	21	3%	29	4%	509	76%	114	17%	33	5%	506	75%	110	16%	629
17:00-18:00	20	2%	24	3%	676	77%	160	18%	30	3%	740	79%	131	14%	869
18:00-19:00	24	3%	26	3%	658	75%	164	19%	23	2%	763	79%	148	15%	887
合 計	254	3%	329	4%	6783	77%	1441	16%	382	4%	7049	76%	1534	16%	8639
07:15-08:15	24	2%	36	3%	861	80%	150	14%	37	3%	834	77%	174	16%	1000
11:15-12:15	22	3%	32	4%	575	78%	112	15%	34	5%	533	73%	136	19%	673
17:30-18:30	22	2%	30	3%	738	75%	191	19%	27	3%	831	79%	164	16%	975

聯外幹道交通量統計表

站號：A03H

日期：100/04/23(Sat)

天候：晴

站名：省道台3線

時 間	往〔里港〕					往〔中正路〕				
	大客車		大貨車		合計 (PCU)	大客車		大貨車		合計 (PCU)
	(輛)	(比例)	(輛)	(比例)	(輛)	(比例)	(輛)	(比例)	(輛)	(比例)
07:00-08:00	22	3%	33	4%	620	79%	106	14%	734	734
08:00-09:00	25	4%	24	3%	548	77%	111	16%	655	655
09:00-10:00	23	2%	37	3%	848	79%	159	15%	986	986
10:00-11:00	32	3%	28	3%	806	78%	167	16%	946	946
11:00-12:00	19	2%	26	3%	637	80%	118	15%	740	740
12:00-13:00	26	4%	21	3%	560	78%	115	16%	665	665
13:00-14:00	18	3%	27	4%	558	80%	94	13%	654	654
14:00-15:00	22	3%	22	3%	552	79%	101	14%	648	648
15:00-16:00	18	2%	29	4%	601	78%	125	16%	709	709
16:00-17:00	28	3%	26	3%	605	75%	145	18%	730	730
17:00-18:00	33	4%	35	4%	597	73%	156	19%	746	746
18:00-19:00	28	5%	29	5%	438	71%	119	19%	559	559
合 計	294	3%	337	4%	7370	77%	1516	16%	8771	8771
09:15-10:15	27	2%	38	3%	947	80%	174	15%	1097	1097
11:15-12:15	23	2%	28	3%	768	81%	125	13%	882	882
16:30-17:30	30	3%	37	4%	662	73%	179	20%	816	816
合 計	651	13%	86	13%	553	80%	26	4%	651	651
合 計	643	14%	92	14%	516	77%	35	5%	643	643
合 計	939	14%	142	14%	797	79%	37	4%	939	939
合 計	962	13%	135	13%	801	79%	46	5%	962	962
合 計	716	14%	103	14%	600	79%	31	4%	716	716
合 計	674	13%	92	13%	547	78%	38	5%	674	674
合 計	610	13%	83	13%	519	80%	23	4%	610	610
合 計	615	13%	81	13%	498	78%	35	5%	615	615
合 計	689	15%	110	15%	575	78%	30	4%	689	689
合 計	959	14%	138	14%	795	78%	38	4%	959	959
合 計	944	12%	124	12%	799	80%	36	4%	944	944
合 計	711	11%	84	11%	596	81%	29	4%	711	711
合 計	9113	13%	1270	13%	7596	79%	404	4%	9113	9113
合 計	1074	13%	146	13%	918	81%	44	4%	1074	1074
合 計	810	12%	105	12%	684	80%	36	4%	810	810
合 計	1050	14%	157	14%	877	78%	44	4%	1050	1050

聯外幹道交通量統計表

站號：A04

日期：100/04/21 (Thu)

天候：晴

站名：省道台3線

時 間	往〔中正路〕					往〔屏16〕													
	大客車		大貨車		合計 (PCU)	大客車		大貨車		合計 (PCU)									
	(輛)	(比例)	(輛)	(比例)	(輛)	(比例)	(輛)	(比例)	(輛)	(比例)									
07:00-08:00	30	3%	48	4%	896	80%	146	13%	1057	1057	28	3%	33	3%	774	81%	125	13%	903
08:00-09:00	24	2%	46	4%	833	80%	132	13%	978	978	36	4%	27	3%	765	82%	108	12%	892
09:00-10:00	26	3%	34	4%	659	80%	102	12%	780	780	23	3%	33	5%	573	79%	96	13%	686
10:00-11:00	19	3%	32	5%	499	79%	78	12%	599	599	32	5%	25	4%	508	79%	78	12%	617
11:00-12:00	25	3%	37	5%	580	79%	91	12%	700	700	26	4%	27	4%	559	79%	92	13%	666
12:00-13:00	19	3%	35	5%	586	79%	98	13%	696	696	34	5%	24	3%	574	77%	111	15%	694
13:00-14:00	24	3%	35	5%	568	79%	90	13%	684	684	26	3%	28	4%	607	80%	102	13%	719
14:00-15:00	22	3%	35	5%	519	78%	88	13%	631	631	34	4%	24	3%	610	80%	94	12%	725
15:00-16:00	19	3%	34	5%	559	80%	91	13%	666	666	23	3%	31	4%	591	78%	108	14%	704
16:00-17:00	20	3%	27	4%	536	80%	90	13%	634	634	36	4%	36	4%	726	80%	108	12%	866
17:00-18:00	20	2%	31	4%	709	80%	124	14%	823	823	30	2%	40	3%	994	83%	138	11%	1140
18:00-19:00	27	3%	25	3%	706	77%	153	17%	830	830	40	3%	32	3%	966	81%	156	13%	1121
合 計	275	3%	419	4%	7650	79%	1283	13%	9076	9076	368	4%	360	3%	8247	80%	1316	13%	9734
07:15-08:15	30	3%	52	4%	939	80%	157	13%	1109	1109	31	3%	35	3%	834	81%	134	13%	973
09:15-10:15	25	3%	37	4%	672	80%	111	13%	798	798	25	3%	37	5%	626	80%	99	13%	749
17:30-18:30	24	3%	32	3%	738	77%	164	17%	871	871	35	3%	44	3%	1073	81%	174	13%	1244

聯外幹道交通量統計表

站號：A04H

日期：100/04/23(Sat)

天候：晴

站名：省道台3線

時 間	往〔中正路〕					往〔屏16〕												
	大客車		大貨車		合計 (PCU)	大客車		大貨車		合計 (PCU)								
	(輛)	(比例)	(輛)	(比例)	(輛)	(比例)	(輛)	(比例)	(輛)	(比例)								
07:00-08:00	25	4%	19	3%	518	80%	89	14%	611	17	3%	23	4%	468	79%	85	14%	554
08:00-09:00	25	4%	16	3%	495	82%	71	12%	578	18	3%	24	4%	502	80%	80	13%	589
09:00-10:00	32	3%	29	3%	796	79%	147	15%	932	22	2%	27	3%	780	81%	137	14%	895
10:00-11:00	30	3%	23	2%	803	81%	130	13%	922	25	3%	30	3%	798	82%	123	13%	917
11:00-12:00	26	4%	22	3%	540	78%	106	15%	644	18	3%	20	3%	553	81%	92	13%	638
12:00-13:00	19	3%	18	3%	536	82%	82	13%	616	19	3%	24	4%	563	82%	78	11%	651
13:00-14:00	23	4%	24	4%	482	78%	91	15%	580	14	2%	18	3%	504	81%	89	14%	579
14:00-15:00	24	4%	19	3%	525	81%	83	13%	614	20	3%	22	3%	515	81%	76	12%	601
15:00-16:00	23	3%	23	3%	546	79%	100	14%	645	16	2%	23	3%	534	81%	88	13%	619
16:00-17:00	29	4%	28	3%	611	76%	140	17%	739	43	4%	42	4%	828	79%	140	13%	998
17:00-18:00	21	2%	32	4%	703	79%	129	15%	821	52	5%	38	3%	903	79%	152	13%	1084
18:00-19:00	18	3%	24	4%	481	78%	90	15%	571	40	5%	29	4%	597	78%	102	13%	731
合 計	295	3%	277	3%	7036	79%	1258	14%	8271	304	3%	320	3%	7545	80%	1242	13%	8854
10:00-11:00	30	3%	23	2%	803	81%	130	13%	922	25	3%	30	3%	798	82%	123	13%	917
11:15-12:15	24	3%	22	3%	546	79%	100	14%	645	19	3%	21	3%	555	81%	89	13%	642
17:00-18:00	21	2%	32	4%	703	79%	129	15%	821	52	5%	38	3%	903	79%	152	13%	1084

聯外幹道交通量統計表

站號：A05

日期：100/04/21 (Thu)

天候：晴

站名：省道台3線

時 間	往〔民生路〕				往〔九如市區〕				合計 (PCU)									
	大客車		大貨車		小型車		機車											
	(輛)	(比例)	(輛)	(比例)	(輛)	(比例)	(輛)	(比例)										
07:00-08:00	22	2%	28	3%	804	82%	126	13%	917	20	3%	26	3%	642	81%	102	13%	742
08:00-09:00	24	2%	26	3%	795	82%	123	13%	907	25	3%	26	3%	639	80%	108	14%	748
09:00-10:00	19	3%	23	3%	570	81%	91	13%	660	17	3%	22	4%	492	81%	76	13%	573
10:00-11:00	19	3%	23	3%	573	81%	92	13%	664	20	4%	22	4%	416	78%	76	14%	502
11:00-12:00	18	3%	27	4%	566	82%	81	12%	658	17	3%	23	4%	426	80%	67	13%	506
12:00-13:00	21	3%	21	3%	597	81%	98	13%	689	22	4%	22	4%	493	80%	81	13%	583
13:00-14:00	20	3%	21	3%	515	80%	88	14%	603	16	2%	22	3%	553	84%	70	11%	631
14:00-15:00	16	3%	20	3%	495	81%	77	13%	572	22	3%	19	3%	521	82%	77	12%	606
15:00-16:00	17	3%	20	3%	517	83%	72	12%	594	17	3%	22	3%	524	83%	72	11%	604
16:00-17:00	20	3%	21	3%	544	81%	87	13%	632	21	3%	20	3%	579	80%	103	14%	671
17:00-18:00	20	2%	26	3%	688	82%	104	12%	788	20	2%	24	2%	827	84%	108	11%	925
18:00-19:00	27	3%	26	3%	643	77%	134	16%	763	23	2%	30	3%	820	82%	126	13%	937
合 計	243	3%	282	3%	7307	81%	1173	13%	8446	240	3%	278	3%	6932	81%	1066	13%	8029
07:00-08:00	22	2%	28	3%	804	82%	126	13%	917	20	3%	26	3%	642	81%	102	13%	742
09:15-10:15	20	3%	26	4%	599	81%	94	13%	696	17	3%	23	3%	554	82%	85	13%	640
17:00-18:00	20	2%	26	3%	688	82%	104	12%	788	20	2%	24	2%	827	84%	108	11%	925

聯外幹道交通量統計表

站號：A05H

日期：100/04/23(Sat)

天候：晴

站名：省道台3線

時 間	往〔民生路〕				往〔九如市區〕				合計 (PCU)									
	大客車		機車		大客車		機車											
	(輛)	(比例)	(輛)	(比例)	(輛)	(比例)	(輛)	(比例)										
07:00-08:00	22	4%	18	3%	413	80%	65	13%	493	19	4%	20	5%	312	73%	79	18%	394
08:00-09:00	17	3%	17	3%	454	82%	67	12%	525	23	5%	23	5%	343	75%	67	15%	432
09:00-10:00	31	3%	23	3%	726	81%	118	13%	842	27	3%	28	4%	591	75%	138	18%	715
10:00-11:00	29	3%	23	3%	735	81%	125	14%	851	33	4%	35	4%	616	76%	123	15%	755
11:00-12:00	21	4%	16	3%	449	81%	71	13%	526	20	4%	20	4%	408	77%	81	15%	492
12:00-13:00	16	3%	17	3%	450	80%	80	14%	524	25	5%	26	5%	363	75%	69	14%	460
13:00-14:00	22	4%	15	3%	422	79%	73	14%	499	19	4%	19	4%	323	74%	76	17%	403
14:00-15:00	19	3%	16	3%	446	81%	72	13%	520	24	5%	23	5%	363	75%	71	15%	455
15:00-16:00	20	4%	15	3%	450	81%	68	12%	523	18	4%	17	4%	361	75%	85	18%	439
16:00-17:00	19	3%	23	3%	591	80%	109	15%	687	33	3%	28	3%	788	81%	129	13%	918
17:00-18:00	24	3%	25	3%	587	81%	88	12%	687	34	3%	30	3%	809	82%	111	11%	938
18:00-19:00	19	4%	20	4%	365	80%	51	11%	439	24	4%	18	3%	438	82%	56	10%	518
合 計	259	3%	228	3%	6088	81%	987	13%	7115	299	4%	287	4%	5715	77%	1085	15%	6920
10:00-11:00	29	3%	23	3%	735	81%	125	14%	851	33	4%	35	4%	616	76%	123	15%	755
11:00-12:00	21	4%	16	3%	449	81%	71	13%	526	20	4%	20	4%	408	77%	81	15%	492
17:00-18:00	24	3%	25	3%	587	81%	88	12%	687	34	3%	30	3%	809	82%	111	11%	938

聯外幹道交通量統計表

站號：A06

日期：100/04/21 (Thu)

天候：晴

站名：省道台24線

時 間	往〔繁華〕					往〔長興〕												
	大客車		大貨車		合計 (PCU)	大客車		大貨車		合計 (PCU)								
	(輛)	(比例)	(輛)	(比例)	(輛)	(比例)	(輛)	(比例)	(輛)	(比例)								
07:00-08:00	16	2%	10	1%	552	72%	190	25%	648	20	2%	26	3%	548	62%	293	33%	705
08:00-09:00	19	3%	16	2%	494	69%	183	26%	601	25	3%	16	2%	539	61%	308	35%	693
09:00-10:00	13	2%	9	2%	407	71%	148	26%	484	17	3%	24	4%	372	59%	219	35%	499
10:00-11:00	15	3%	14	3%	285	66%	115	27%	363	21	4%	13	3%	299	58%	187	36%	406
11:00-12:00	14	3%	8	2%	372	72%	125	24%	443	17	3%	18	3%	331	61%	177	33%	437
12:00-13:00	16	3%	12	3%	328	68%	123	26%	407	16	3%	13	2%	355	60%	211	35%	462
13:00-14:00	12	3%	10	2%	319	69%	124	27%	389	16	3%	20	4%	325	61%	175	33%	432
14:00-15:00	17	4%	12	3%	306	68%	114	25%	384	17	3%	11	2%	342	59%	208	36%	446
15:00-16:00	13	3%	8	2%	354	71%	126	25%	423	20	3%	21	4%	377	63%	177	30%	492
16:00-17:00	16	3%	14	3%	379	70%	132	24%	464	21	4%	14	2%	346	60%	199	34%	458
17:00-18:00	26	4%	18	3%	496	69%	177	25%	615	26	4%	16	2%	478	69%	168	24%	591
18:00-19:00	24	3%	20	3%	456	66%	190	28%	579	23	3%	16	2%	463	70%	160	24%	570
合 計	201	3%	151	2%	4748	69%	1747	26%	5800	239	3%	208	3%	4775	62%	2482	32%	6190
07:15-08:15	18	2%	13	2%	582	71%	203	25%	689	22	2%	26	3%	593	61%	326	34%	763
09:15-10:15	15	3%	13	2%	410	70%	148	25%	496	18	3%	24	4%	373	58%	223	35%	503
17:30-18:30	25	3%	22	3%	522	66%	217	28%	658	25	3%	20	3%	519	69%	190	25%	644

聯外幹道交通量統計表

站號：A06H

日期：100/04/23(Sat)

天候：晴

站名：省道台24線

時 間	往〔繁華〕						往〔長興〕													
	大客車		大貨車		小型車		機車		合計 (PCU)		大客車		大貨車		小型車		機車		合計 (PCU)	
	(輛)	(比例)	(輛)	(比例)	(輛)	(比例)	(輛)	(比例)	(輛)	(比例)	(輛)	(比例)	(輛)	(比例)	(輛)	(比例)	(輛)	(比例)	(輛)	(比例)
07:00-08:00	8	2%	13	3%	312	65%	144	30%	387	12	3%	11	3%	281	68%	111	27%	349		
08:00-09:00	17	3%	16	3%	313	63%	149	30%	407	11	2%	12	2%	301	60%	178	35%	389		
09:00-10:00	12	2%	13	2%	457	65%	220	31%	561	17	2%	13	2%	485	69%	191	27%	587		
10:00-11:00	19	3%	18	2%	502	66%	218	29%	623	13	2%	15	2%	447	61%	255	35%	566		
11:00-12:00	9	2%	12	2%	355	65%	166	31%	436	14	3%	12	2%	379	69%	144	26%	461		
12:00-13:00	14	3%	14	3%	322	64%	150	30%	409	10	2%	11	2%	295	61%	168	35%	377		
13:00-14:00	9	2%	11	2%	286	64%	142	32%	359	13	3%	12	3%	286	66%	120	28%	360		
14:00-15:00	13	3%	14	3%	351	68%	135	26%	432	10	2%	12	3%	271	59%	166	36%	354		
15:00-16:00	10	2%	11	2%	336	65%	162	31%	416	13	2%	11	2%	360	68%	144	27%	439		
16:00-17:00	11	2%	13	2%	399	61%	229	35%	504	12	2%	18	2%	487	65%	228	31%	600		
17:00-18:00	14	2%	15	2%	436	60%	266	36%	559	15	2%	13	2%	508	63%	265	33%	630		
18:00-19:00	10	2%	11	2%	337	61%	196	35%	427	12	2%	10	2%	347	64%	173	32%	432		
合 計	146	2%	161	2%	4406	64%	2177	32%	5520	152	2%	150	2%	4447	65%	2143	31%	5543		
09:30-10:30	14	2%	16	2%	528	66%	244	30%	646	14	2%	14	2%	513	66%	232	30%	625		
11:30-12:30	11	2%	13	2%	381	65%	185	31%	473	11	2%	12	2%	383	66%	170	30%	469		
16:30-17:30	11	1%	14	2%	459	61%	273	36%	578	12	1%	16	2%	546	65%	271	32%	669		

聯外幹道交通量統計表

站號：A07

日期：100/04/21 (Thu)

天候：晴

站名：省道台24線

時 間	往〔長興〕					往〔屏東市區〕					合計 (PCU)						
	大客車		大貨車		小型車	大客車		大貨車		小型車		機車					
	(輛)	(比例)	(輛)	(比例)	(輛)	(輛)	(比例)	(輛)	(比例)	(輛)		(比例)					
07:00-08:00	25	2%	19	2%	683	68%	284	28%	20	3%	10	1%	488	67%	210	29%	596
08:00-09:00	28	3%	16	2%	647	65%	300	30%	24	3%	18	2%	477	66%	202	28%	601
09:00-10:00	19	3%	16	2%	414	63%	208	32%	16	3%	9	2%	366	67%	155	28%	450
10:00-11:00	22	4%	12	2%	357	63%	174	31%	19	4%	13	3%	277	64%	127	29%	363
11:00-12:00	17	3%	16	3%	390	66%	170	29%	14	3%	8	2%	284	64%	137	31%	358
12:00-13:00	22	3%	14	2%	413	62%	217	33%	17	3%	13	3%	334	67%	136	27%	420
13:00-14:00	19	3%	14	2%	409	64%	193	30%	16	4%	8	2%	296	67%	123	28%	369
14:00-15:00	21	4%	12	2%	381	64%	178	30%	17	4%	15	3%	305	67%	116	26%	388
15:00-16:00	17	3%	14	2%	388	66%	172	29%	14	3%	6	1%	304	65%	143	31%	377
16:00-17:00	19	3%	14	2%	406	62%	216	33%	20	4%	14	3%	365	68%	139	26%	458
17:00-18:00	22	3%	12	2%	485	70%	170	25%	28	3%	16	2%	595	69%	226	26%	729
18:00-19:00	24	4%	16	2%	456	67%	185	27%	23	3%	20	3%	560	71%	188	24%	681
合 計	255	3%	175	2%	5429	65%	2467	30%	228	3%	150	2%	4651	67%	1902	27%	5789
07:00-08:00	25	2%	19	2%	683	68%	284	28%	20	3%	10	1%	488	67%	210	29%	596
15:30-16:30	17	3%	14	2%	407	63%	203	32%	16	3%	12	2%	375	66%	165	29%	467
17:00-18:00	22	3%	12	2%	485	70%	170	25%	28	3%	16	2%	595	69%	226	26%	729

聯外幹道交通量統計表

站號：A07H

日期：100/04/23(Sat)

天候：晴

站名：省道台24線

時 間	往〔長興〕						往〔屏東市區〕													
	大客車		大貨車		小型車		機車		合計 (PCU)		大客車		大貨車		小型車		機車		合計 (PCU)	
	(輛)	(比例)	(輛)	(比例)	(輛)	(比例)	(輛)	(比例)	(輛)	(比例)	(輛)	(比例)	(輛)	(比例)	(輛)	(比例)	(輛)	(比例)	(輛)	(比例)
07:00-08:00	12	3%	9	2%	232	64%	108	30%	296	11	3%	12	3%	247	68%	94	26%	310		
08:00-09:00	13	3%	8	2%	274	70%	96	25%	334	11	3%	16	4%	275	67%	108	26%	348		
09:00-10:00	13	2%	12	2%	397	67%	172	29%	486	13	2%	13	2%	385	68%	155	27%	471		
10:00-11:00	15	3%	11	2%	416	69%	158	26%	502	12	2%	18	3%	390	68%	152	27%	481		
11:00-12:00	12	3%	10	2%	301	66%	130	29%	373	11	3%	12	3%	287	68%	112	27%	355		
12:00-13:00	13	3%	9	2%	291	69%	110	26%	357	9	2%	13	3%	261	68%	103	27%	325		
13:00-14:00	9	2%	10	3%	254	68%	99	27%	312	10	3%	12	3%	249	69%	91	25%	309		
14:00-15:00	13	3%	9	2%	280	69%	102	25%	344	10	3%	13	4%	241	67%	98	27%	305		
15:00-16:00	12	3%	10	2%	297	67%	124	28%	367	13	3%	11	3%	284	67%	113	27%	354		
16:00-17:00	15	2%	15	2%	388	63%	202	33%	494	12	2%	15	2%	472	64%	233	32%	582		
17:00-18:00	12	2%	14	2%	409	62%	223	34%	515	12	2%	14	2%	481	63%	252	33%	596		
18:00-19:00	11	2%	13	3%	316	62%	167	33%	402	12	2%	13	3%	310	61%	177	35%	401		
合 計	150	3%	130	2%	3855	66%	1691	29%	4782	136	2%	162	3%	3882	66%	1688	29%	4835		
09:30-10:30	13	2%	13	2%	447	68%	184	28%	541	12	2%	16	3%	426	68%	171	27%	519		
11:15-12:15	13	3%	10	2%	332	68%	130	27%	406	11	2%	13	3%	305	68%	120	27%	377		
16:30-17:30	12	2%	15	2%	439	63%	236	34%	550	11	1%	16	2%	523	64%	269	33%	644		

聯外幹道交通量統計表

站號：A08

日期：100/04/21 (Thu)

天候：晴

站名：省道台27線

時 間	往〔鹽埔〕					往〔屏17線〕				
	大客車		大貨車		合計 (PCU)	大客車		大貨車		合計 (PCU)
	(輛)	(比例)	(輛)	(比例)	(輛) (比例)	(輛)	(比例)	(輛)	(比例)	(輛) (比例)
07:00-08:00	16	2%	16	2%	584	16	2%	12	2%	434
08:00-09:00	16	2%	12	1%	618	19	3%	14	2%	425
09:00-10:00	11	2%	11	2%	369	7	2%	8	2%	278
10:00-11:00	10	2%	6	1%	359	10	3%	8	2%	242
11:00-12:00	10	2%	10	2%	322	10	3%	7	2%	238
12:00-13:00	12	2%	10	2%	405	9	2%	6	2%	255
13:00-14:00	9	2%	9	2%	321	9	2%	7	2%	240
14:00-15:00	9	2%	9	2%	336	11	3%	9	2%	247
15:00-16:00	11	2%	11	2%	343	10	3%	8	2%	251
16:00-17:00	13	2%	11	2%	400	13	3%	7	2%	270
17:00-18:00	18	3%	10	1%	472	20	2%	16	2%	618
18:00-19:00	20	3%	14	2%	460	13	1%	18	2%	614
合 計	155	2%	129	2%	4989	147	2%	120	2%	4112
07:15-08:15	17	2%	17	2%	615	18	3%	14	2%	439
09:15-10:15	12	2%	11	2%	406	8	2%	7	1%	297
17:00-18:00	18	3%	10	1%	472	20	2%	16	2%	618

聯外幹道交通量統計表

站號：A08H

日期：100/04/23(Sat)

天候：晴

站名：省道台27線

時 間	往〔鹽埔〕						往〔屏17線〕										
	大客車		大貨車		機車		大客車		大貨車		機車						
	(輛)	(比例)	(輛)	(比例)	(輛)	(比例)	(輛)	(比例)	(輛)	(比例)	(輛)	(比例)					
07:00-08:00	12	3%	9	2%	149	38%	221	57%	8	2%	5	1%	160	44%	191	52%	237
08:00-09:00	11	3%	8	2%	144	38%	213	57%	8	2%	15	4%	169	42%	209	52%	266
09:00-10:00	14	2%	10	2%	217	36%	358	60%	12	2%	8	1%	254	42%	327	54%	382
10:00-11:00	13	2%	10	2%	215	38%	333	58%	10	2%	15	3%	249	43%	305	53%	378
11:00-12:00	13	3%	6	1%	158	34%	281	61%	11	2%	6	1%	192	43%	242	54%	290
12:00-13:00	12	3%	9	2%	142	35%	240	60%	7	2%	11	3%	160	40%	227	56%	255
13:00-14:00	13	4%	6	2%	122	35%	205	59%	11	3%	6	2%	163	43%	201	53%	249
14:00-15:00	12	3%	8	2%	127	35%	219	60%	10	3%	12	4%	148	44%	169	50%	232
15:00-16:00	11	2%	9	2%	156	35%	275	61%	11	3%	7	2%	181	42%	232	54%	278
16:00-17:00	12	2%	12	2%	288	39%	422	57%	10	2%	11	2%	228	36%	383	61%	374
17:00-18:00	12	2%	8	1%	285	37%	471	61%	15	2%	10	1%	250	37%	402	59%	408
18:00-19:00	10	2%	6	1%	194	33%	383	65%	13	3%	6	1%	188	39%	281	58%	301
合 計	145	2%	101	2%	2197	36%	3621	60%	126	2%	112	2%	2342	41%	3169	55%	3650
09:30-10:30	12	2%	10	2%	238	37%	384	60%	10	2%	10	2%	277	43%	351	54%	412
11:15-12:15	13	3%	7	1%	166	35%	285	61%	10	2%	7	2%	199	43%	244	53%	298
16:30-17:30	11	1%	12	1%	316	38%	494	59%	11	2%	11	2%	264	37%	436	60%	428

聯外幹道交通量統計表

站號：A09

日期：100/04/21 (Thu)

天候：晴

站名：省道台27線

時 間	往〔屏17線〕					往〔瑞光路〕				
	大客車		大貨車		合計	大客車		大貨車		合計
	(輛)	(比例)	(輛)	(比例)	(PCU)	(輛)	(比例)	(輛)	(比例)	(PCU)
07:00-08:00	15	1%	15	1%	905	12	1%	16	2%	672
08:00-09:00	14	1%	16	1%	893	16	2%	18	2%	655
09:00-10:00	6	1%	8	1%	615	9	1%	12	2%	498
10:00-11:00	9	1%	9	1%	570	13	2%	9	1%	456
11:00-12:00	8	1%	8	1%	615	8	1%	10	1%	456
12:00-13:00	8	1%	9	1%	585	12	2%	9	1%	478
13:00-14:00	9	1%	11	1%	574	9	1%	10	1%	478
14:00-15:00	7	1%	11	1%	539	16	2%	4	1%	500
15:00-16:00	10	1%	10	1%	541	10	1%	13	2%	600
16:00-17:00	9	1%	11	1%	645	12	1%	11	1%	628
17:00-18:00	20	2%	16	1%	738	28	2%	26	2%	989
18:00-19:00	15	1%	10	1%	727	20	1%	14	1%	938
合 計	130	1%	134	1%	7948	165	2%	152	1%	7350
07:15-08:15	16	1%	16	1%	940	14	1%	18	2%	777
16:00-17:00	9	1%	11	1%	645	12	1%	11	1%	628
17:00-18:00	20	2%	16	1%	738	28	2%	26	2%	989

聯外幹道交通量統計表

站號：A09H

日期：100/04/23(Sat)

天候：晴

站名：省道台27線

時 間	往〔屏17線〕				往〔瑞光路〕				合計 (PCU)									
	大客車 (輛) (比例)	大貨車 (輛) (比例)	小型車 (輛) (比例)	機車 (輛) (比例)	大客車 (輛) (比例)	大貨車 (輛) (比例)	小型車 (輛) (比例)	機車 (輛) (比例)										
07:00-08:00	14	2%	13	2%	258	46%	278	49%	382	14	2%	14	2%	273	46%	290	49%	402
08:00-09:00	9	2%	12	2%	263	47%	279	50%	378	12	2%	13	2%	304	47%	313	49%	435
09:00-10:00	20	2%	19	2%	426	46%	455	49%	621	18	2%	18	2%	442	46%	473	50%	638
10:00-11:00	10	1%	15	2%	411	48%	425	49%	576	15	2%	16	2%	437	48%	452	49%	619
11:00-12:00	16	2%	16	2%	329	46%	348	49%	481	16	2%	17	2%	315	45%	356	51%	471
12:00-13:00	8	1%	13	2%	266	46%	295	51%	386	12	2%	14	2%	306	48%	308	48%	437
13:00-14:00	15	3%	14	2%	250	43%	303	52%	384	13	2%	13	2%	310	50%	290	46%	436
14:00-15:00	8	1%	14	3%	245	45%	281	51%	362	14	2%	15	2%	294	48%	294	48%	426
15:00-16:00	16	2%	18	3%	320	45%	360	50%	479	16	2%	15	2%	342	48%	342	48%	491
16:00-17:00	18	2%	15	1%	477	46%	524	51%	684	16	2%	19	2%	425	43%	534	54%	638
17:00-18:00	22	2%	12	1%	486	44%	577	53%	710	23	2%	16	1%	454	42%	581	54%	687
18:00-19:00	17	2%	10	1%	373	45%	423	51%	540	19	3%	15	2%	321	43%	393	53%	490
合 計	173	2%	171	2%	4104	46%	4548	51%	5984	188	2%	185	2%	4223	46%	4626	50%	6170
09:30-10:30	14	1%	18	2%	460	47%	489	50%	655	15	1%	17	2%	484	47%	514	50%	686
11:15-12:15	15	2%	15	2%	338	47%	351	49%	488	17	2%	16	2%	340	46%	361	49%	498
16:30-17:30	18	2%	15	1%	530	45%	610	52%	763	17	1%	19	2%	484	43%	618	54%	723

聯外幹道交通量統計表

站號： A10

日期： 100/04/21 (Thu)

天候： 晴

站名： 屏16線

時 間	往〔三塊厝〕						往〔後庄〕													
	大客車		大貨車		小型車		機車		合計 (PCU)		大客車		大貨車		小型車		機車		合計 (PCU)	
	(輛)	(比例)	(輛)	(比例)	(輛)	(比例)	(輛)	(比例)	(輛)	(比例)	(輛)	(比例)	(輛)	(比例)	(輛)	(比例)	(輛)	(比例)	(輛)	(比例)
07:00-08:00	4	2%	4	2%	119	58%	79	38%	155	2	1%	6	3%	153	67%	68	30%	185		
08:00-09:00	4	3%	4	3%	98	62%	51	32%	125	7	4%	2	1%	105	53%	86	43%	144		
09:00-10:00	1	1%	1	1%	65	61%	39	37%	80	1	1%	5	4%	78	68%	31	27%	96		
10:00-11:00	0	0%	1	2%	43	69%	18	29%	50	0	0%	1	1%	43	54%	35	44%	55		
11:00-12:00	1	1%	3	3%	53	60%	31	35%	68	0	0%	2	2%	56	67%	25	30%	67		
12:00-13:00	1	2%	1	2%	40	63%	21	33%	49	2	2%	1	1%	44	51%	39	45%	60		
13:00-14:00	1	1%	1	1%	52	60%	32	37%	65	0	0%	2	2%	63	72%	22	25%	73		
14:00-15:00	0	0%	2	3%	38	64%	19	32%	47	2	3%	0	0%	44	56%	33	42%	57		
15:00-16:00	0	0%	4	5%	51	59%	31	36%	66	0	0%	2	2%	56	67%	26	31%	67		
16:00-17:00	0	0%	2	3%	48	65%	24	32%	58	2	2%	2	2%	50	52%	42	44%	69		
17:00-18:00	4	2%	4	2%	127	59%	79	37%	163	4	2%	6	3%	138	60%	81	35%	177		
18:00-19:00	4	2%	0	0%	142	60%	91	38%	175	7	3%	4	2%	123	56%	84	39%	165		
合 計	20	1%	27	2%	876	61%	515	36%	1101	27	2%	33	2%	953	60%	572	36%	1215		
07:15-08:15	3	2%	4	2%	117	59%	75	38%	150	4	2%	6	2%	165	65%	80	31%	204		
09:00-10:00	1	1%	1	1%	65	61%	39	37%	80	1	1%	5	4%	78	68%	31	27%	96		
17:30-18:30	4	2%	2	1%	136	60%	85	37%	171	6	3%	5	2%	134	59%	83	36%	175		

聯外幹道交通量統計表

站號： A10H

日期： 100/04/23(Sat)

天候： 晴

站名： 屏16線

時 間	往〔三塊厝〕				往〔後庄〕				合計 (PCU)									
	大客車		機車		大客車		機車											
	(輛)	(比例)	(輛)	(比例)	(輛)	(比例)	(輛)	(比例)										
07:00-08:00	5	4%	4	4%	68	61%	35	31%	92	1	1%	2	2%	54	50%	51	47%	74
08:00-09:00	5	3%	6	4%	92	61%	48	32%	123	0	0%	5	4%	72	55%	55	42%	96
09:00-10:00	6	2%	5	2%	156	61%	89	35%	199	8	3%	5	2%	124	46%	135	50%	184
10:00-11:00	8	3%	9	3%	161	61%	86	33%	212	5	2%	6	2%	138	55%	103	41%	185
11:00-12:00	5	3%	3	2%	97	61%	54	34%	125	5	3%	2	1%	76	46%	84	50%	112
12:00-13:00	0	0%	4	3%	81	64%	41	33%	99	1	1%	3	3%	62	52%	53	45%	84
13:00-14:00	1	1%	3	3%	69	59%	43	37%	88	1	1%	3	3%	58	48%	58	48%	81
14:00-15:00	2	2%	4	3%	69	58%	44	37%	91	1	1%	3	3%	57	53%	46	43%	77
15:00-16:00	1	1%	2	1%	95	63%	53	35%	115	1	1%	2	1%	75	47%	81	51%	104
16:00-17:00	8	4%	5	2%	130	60%	74	34%	172	5	2%	4	2%	122	54%	93	42%	163
17:00-18:00	4	2%	6	3%	127	56%	89	39%	169	3	1%	3	1%	155	59%	100	38%	194
18:00-19:00	1	1%	2	2%	71	58%	49	40%	90	1	1%	3	2%	79	58%	54	39%	101
合 計	46	2%	53	3%	1216	60%	705	35%	1576	32	2%	41	2%	1072	52%	913	44%	1455
09:30-10:30	6	2%	7	2%	174	61%	97	34%	223	6	2%	6	2%	144	50%	134	46%	202
11:00-12:00	5	3%	3	2%	97	61%	54	34%	125	5	3%	2	1%	76	46%	84	50%	112
16:30-17:30	6	2%	6	2%	141	58%	90	37%	186	4	2%	3	1%	152	57%	107	40%	195

聯外幹道交通量統計表

站號：A11

日期：100/04/21 (Thu)

天候：晴

站名：屏17線

時 間	往〔鹽埔〕						往〔台27線〕													
	大客車		大貨車		小型車		機車		合計 (PCU)		大客車		大貨車		小型車		機車		合計 (PCU)	
	(輛)	(比例)	(輛)	(比例)	(輛)	(比例)	(輛)	(比例)	(輛)	(比例)	(輛)	(比例)	(輛)	(比例)	(輛)	(比例)	(輛)	(比例)	(輛)	(比例)
07:00-08:00	4	1%	4	1%	159	38%	248	60%	245	60%	6	1%	6	1%	148	34%	272	63%	248	63%
08:00-09:00	4	1%	7	2%	137	33%	266	64%	233	64%	7	2%	8	2%	139	36%	234	60%	232	60%
09:00-10:00	0	0%	4	2%	122	48%	127	50%	166	50%	2	1%	5	2%	117	43%	145	54%	171	54%
10:00-11:00	1	0%	6	3%	87	43%	108	53%	130	53%	3	2%	7	4%	88	48%	86	47%	129	47%
11:00-12:00	2	1%	2	1%	94	47%	102	51%	131	51%	1	0%	2	1%	96	46%	110	53%	134	53%
12:00-13:00	1	0%	6	3%	88	42%	117	55%	134	55%	3	1%	5	2%	112	48%	112	48%	158	48%
13:00-14:00	2	1%	2	1%	100	48%	103	50%	137	50%	4	2%	3	1%	92	43%	113	53%	136	53%
14:00-15:00	1	1%	9	5%	88	44%	101	51%	133	51%	3	1%	5	2%	100	49%	96	47%	141	47%
15:00-16:00	2	1%	2	1%	96	47%	106	51%	134	51%	3	1%	2	1%	109	50%	102	47%	147	47%
16:00-17:00	1	0%	4	2%	106	41%	145	57%	157	57%	2	1%	7	3%	115	48%	114	48%	163	48%
17:00-18:00	5	1%	6	2%	132	38%	208	59%	211	59%	4	1%	6	1%	191	41%	270	57%	287	57%
18:00-19:00	4	1%	4	1%	139	36%	235	62%	222	62%	3	1%	6	1%	171	41%	235	57%	255	57%
合 計	27	1%	56	2%	1348	41%	1866	57%	2032	57%	41	1%	62	2%	1478	43%	1889	54%	2199	54%
07:15-08:15	4	1%	5	1%	160	37%	265	61%	253	61%	8	2%	8	2%	173	36%	286	60%	283	60%
09:15-10:15	0	0%	5	2%	115	46%	130	52%	162	52%	3	1%	5	2%	127	45%	149	52%	184	52%
17:00-18:00	5	1%	6	2%	132	38%	208	59%	211	59%	4	1%	6	1%	191	41%	270	57%	287	57%

聯外幹道交通量統計表

站號：A11H

日期：100/04/23(Sat)

天候：晴

站名：屏17線

時 間	往〔鹽埔〕				往〔台27線〕													
	大客車		機車		大客車		機車											
	(輛)	(比例)	(輛)	(比例)	(輛)	(比例)	(輛)	(比例)										
07:00-08:00	1	1%	2	1%	71	46%	81	52%	100	1	1%	4	2%	70	43%	88	54%	104
08:00-09:00	2	1%	5	3%	79	44%	93	52%	117	2	1%	1	1%	72	39%	111	60%	110
09:00-10:00	4	1%	4	1%	122	46%	138	51%	175	6	2%	6	2%	108	40%	147	55%	170
10:00-11:00	4	1%	7	2%	130	45%	148	51%	191	2	1%	3	1%	108	40%	159	58%	163
11:00-12:00	1	1%	3	2%	86	44%	104	54%	123	2	1%	5	2%	86	42%	110	54%	130
12:00-13:00	1	1%	5	3%	91	47%	95	49%	129	1	1%	1	1%	75	41%	107	58%	110
13:00-14:00	1	1%	3	2%	80	49%	80	49%	110	2	1%	4	3%	69	45%	80	52%	102
14:00-15:00	0	0%	4	2%	85	46%	96	52%	120	0	0%	4	2%	60	36%	105	62%	98
15:00-16:00	2	1%	2	1%	90	45%	106	53%	128	5	3%	5	3%	73	37%	113	58%	122
16:00-17:00	5	2%	5	2%	105	40%	146	56%	164	5	2%	4	2%	109	43%	137	54%	164
17:00-18:00	6	2%	7	3%	122	44%	145	52%	185	6	2%	3	1%	118	41%	158	55%	179
18:00-19:00	2	1%	6	3%	87	42%	110	54%	132	5	3%	3	2%	81	42%	106	54%	125
合 計	29	1%	53	2%	1148	45%	1342	52%	1674	37	1%	43	2%	1029	41%	1421	56%	1575
09:30-10:30	4	1%	5	2%	139	45%	158	52%	200	3	1%	6	2%	118	40%	169	57%	182
11:30-12:30	1	0%	3	1%	98	45%	114	53%	138	1	0%	3	1%	90	43%	116	55%	131
16:30-17:30	4	1%	7	2%	124	42%	162	55%	189	4	1%	3	1%	125	42%	163	55%	184

聯外幹道交通量統計表

站號：A12

日期：100/04/21 (Thu)

天候：晴

站名：屏23線

時 間	往〔德業路〕					往〔台24線〕												
	大客車		大貨車		機車	大客車		大貨車		機車								
	(輛)	(比例)	(輛)	(比例)	(輛)	(輛)	(比例)	(輛)	(比例)	(輛)								
07:00-08:00	7	1%	7	1%	226	43%	285	54%	333	4	1%	6	1%	252	51%	231	47%	336
08:00-09:00	7	1%	6	1%	233	45%	276	53%	335	7	1%	6	1%	237	47%	256	51%	333
09:00-10:00	3	1%	6	2%	146	44%	179	54%	213	1	0%	4	1%	153	53%	128	45%	199
10:00-11:00	2	1%	5	2%	101	42%	135	56%	152	3	1%	7	3%	134	50%	124	46%	186
11:00-12:00	4	1%	3	1%	122	43%	153	54%	178	0	0%	7	3%	115	47%	121	50%	162
12:00-13:00	0	0%	6	2%	131	45%	151	52%	185	3	1%	7	3%	139	50%	128	46%	192
13:00-14:00	3	1%	5	2%	117	42%	152	55%	175	1	0%	4	2%	123	52%	108	46%	163
14:00-15:00	2	1%	8	3%	112	42%	143	54%	170	3	1%	4	2%	122	48%	124	49%	170
15:00-16:00	1	0%	4	1%	121	44%	148	54%	173	2	1%	5	2%	123	51%	112	46%	167
16:00-17:00	3	1%	6	2%	130	42%	167	55%	194	2	1%	6	2%	150	48%	157	50%	209
17:00-18:00	12	3%	10	2%	204	46%	215	49%	302	6	1%	10	2%	248	48%	255	49%	349
18:00-19:00	7	2%	6	1%	216	50%	200	47%	296	4	1%	8	2%	241	50%	232	48%	329
合 計	51	1%	72	2%	1859	44%	2204	53%	2705	36	1%	74	2%	2037	49%	1976	48%	2795
07:15-08:15	9	2%	7	1%	236	43%	297	54%	349	5	1%	7	1%	296	52%	262	46%	393
09:15-10:15	3	1%	7	2%	140	43%	172	53%	207	2	1%	6	2%	177	55%	138	43%	230
17:00-18:00	12	3%	10	2%	204	46%	215	49%	302	6	1%	10	2%	248	48%	255	49%	349

聯外幹道交通量統計表

站號：A12H

日期：100/04/23(Sat)

天候：晴

站名：屏23線

時 間	往〔德業路〕					往〔台24線〕												
	大客車		大貨車		機車	大客車		大貨車		機車								
	(輛)	(比例)	(輛)	(比例)	(輛)	(輛)	(比例)	(輛)	(比例)	(輛)								
07:00-08:00	2	1%	3	1%	149	53%	129	46%	195	1	0%	3	1%	138	55%	110	44%	177
08:00-09:00	2	1%	7	2%	134	41%	181	56%	202	1	0%	4	2%	126	48%	130	50%	173
09:00-10:00	5	1%	5	1%	230	51%	208	46%	307	3	1%	8	2%	207	53%	174	44%	276
10:00-11:00	6	1%	9	2%	209	44%	249	53%	306	5	1%	8	2%	185	47%	195	50%	263
11:00-12:00	2	1%	3	1%	158	51%	148	48%	210	0	0%	4	1%	159	54%	129	44%	204
12:00-13:00	1	0%	6	2%	134	44%	163	54%	193	2	1%	2	1%	121	48%	128	51%	165
13:00-14:00	0	0%	3	1%	137	51%	131	48%	181	0	0%	4	2%	122	52%	107	46%	160
14:00-15:00	2	1%	7	2%	136	43%	174	55%	202	2	1%	3	1%	112	47%	122	51%	156
15:00-16:00	2	1%	3	1%	168	51%	158	48%	223	0	0%	3	1%	154	53%	133	46%	198
16:00-17:00	9	2%	12	3%	191	48%	185	47%	278	13	3%	8	2%	229	48%	224	47%	328
17:00-18:00	5	1%	7	2%	172	48%	175	49%	243	8	2%	6	1%	218	46%	240	51%	311
18:00-19:00	2	1%	4	2%	127	49%	126	49%	174	2	1%	3	1%	144	46%	165	53%	201
合 計	38	1%	69	2%	1945	48%	2027	50%	2714	37	1%	56	1%	1915	50%	1857	48%	2612
09:30-10:30	4	1%	7	1%	241	48%	252	50%	333	4	1%	8	2%	216	50%	205	47%	296
11:15-12:15	1	0%	4	1%	166	49%	168	50%	224	0	0%	5	2%	159	53%	137	46%	208
16:30-17:30	7	2%	11	3%	200	48%	201	48%	287	10	2%	6	1%	246	47%	257	50%	347

聯外幹道交通量統計表

站號： A13

日期： 100/04/21 (Thu)

天候： 晴

站名： 屏26線

時 間	往〔台3線〕					往〔台27線〕													
	大客車		大貨車		合計 (PCU)	大客車		大貨車		合計 (PCU)									
	(輛)	(比例)	(輛)	(比例)	(輛)	(比例)	(輛)	(比例)	(輛)	(比例)									
07:00-08:00	4	1%	4	1%	187	53%	158	45%	246	246	6	2%	2	1%	150	47%	160	50%	210
08:00-09:00	4	1%	7	2%	165	48%	171	49%	233	233	5	1%	6	2%	167	47%	176	50%	236
09:00-10:00	2	1%	4	2%	124	51%	112	46%	167	167	1	0%	0	0%	103	48%	109	51%	137
10:00-11:00	3	2%	5	3%	80	44%	93	51%	120	120	3	2%	5	3%	84	45%	96	51%	125
11:00-12:00	2	1%	1	1%	92	52%	82	46%	121	121	3	2%	1	1%	69	44%	84	54%	100
12:00-13:00	1	1%	6	3%	91	47%	97	50%	131	131	2	1%	6	3%	91	48%	89	47%	130
13:00-14:00	2	1%	2	1%	101	53%	87	45%	133	133	1	1%	1	1%	79	51%	74	48%	104
14:00-15:00	0	0%	5	3%	75	43%	96	55%	111	111	1	1%	5	3%	81	49%	80	48%	114
15:00-16:00	2	1%	1	1%	94	51%	88	48%	125	125	2	1%	0	0%	75	50%	72	48%	100
16:00-17:00	1	0%	5	2%	99	47%	106	50%	140	140	1	0%	3	1%	113	51%	105	47%	151
17:00-18:00	6	2%	5	1%	173	47%	186	50%	245	245	2	1%	9	3%	170	52%	145	44%	230
18:00-19:00	3	1%	6	2%	180	51%	166	47%	243	243	4	1%	6	2%	142	47%	152	50%	203
合 計	30	1%	51	2%	1461	49%	1442	48%	2015	2015	31	1%	44	2%	1324	48%	1342	49%	1839
07:30-08:30	3	1%	6	2%	185	50%	175	47%	251	251	5	1%	6	2%	174	45%	199	52%	250
09:15-10:15	2	1%	4	2%	118	52%	105	46%	159	159	2	1%	1	0%	119	51%	113	48%	157
17:00-18:00	6	2%	5	1%	173	47%	186	50%	245	245	2	1%	9	3%	170	52%	145	44%	230

聯外幹道交通量統計表

站號： A13H

日期： 100/04/23(Sat)

天候： 晴

站名： 屏26線

時 間	往〔台3線〕				往〔台27線〕											
	大客車		機車		大客車		機車									
	(輛)	(比例)	(輛)	(比例)	(輛)	(比例)	(輛)	(比例)								
07:00-08:00	1	0%	3	1%	104	51%	94	47%	138	2	1%	92	46%	103	52%	129
08:00-09:00	0	0%	5	2%	109	52%	97	46%	146	2	1%	96	43%	125	56%	138
09:00-10:00	5	2%	7	2%	160	48%	158	48%	225	5	1%	155	46%	177	52%	220
10:00-11:00	6	2%	8	2%	162	49%	155	47%	230	4	1%	142	45%	168	53%	204
11:00-12:00	1	0%	1	0%	124	52%	113	47%	161	3	1%	109	44%	134	54%	155
12:00-13:00	1	0%	5	2%	107	50%	101	47%	146	1	0%	93	44%	117	55%	133
13:00-14:00	2	1%	1	1%	98	49%	98	49%	132	1	0%	97	45%	115	54%	135
14:00-15:00	1	0%	5	2%	108	51%	97	46%	146	0	0%	88	46%	105	54%	120
15:00-16:00	0	0%	3	1%	122	50%	121	49%	163	2	1%	122	48%	128	50%	166
16:00-17:00	4	1%	8	2%	168	49%	164	48%	235	4	1%	155	50%	148	47%	214
17:00-18:00	5	1%	6	2%	170	50%	158	47%	234	5	2%	150	50%	139	46%	207
18:00-19:00	1	0%	3	1%	130	51%	123	48%	173	3	1%	101	50%	96	48%	137
合 計	27	1%	55	2%	1562	50%	1479	47%	2129	32	1%	1400	46%	1555	52%	1958
09:30-10:30	4	1%	8	2%	177	49%	173	48%	247	4	1%	163	45%	192	53%	230
15:00-16:00	0	0%	3	1%	122	50%	121	49%	163	2	1%	122	48%	128	50%	166
16:30-17:30	4	1%	6	2%	185	49%	179	48%	254	4	1%	168	50%	159	47%	231

聯外幹道交通量統計表

站號：A14

日期：100/04/21 (Thu)

天候：晴

站名：屏26線

時 間	往〔台27線〕					往〔繁華〕												
	大客車		大貨車		合計 (PCU)	小型車		機車		合計 (PCU)								
	(輛)	(比例)	(輛)	(比例)	(輛)	(比例)	(輛)	(比例)	(輛)	(比例)								
07:00-08:00	6	2%	6	2%	133	54%	100	41%	181	2	1%	2	1%	134	56%	100	42%	170
08:00-09:00	4	2%	4	2%	127	52%	110	45%	172	4	2%	6	2%	127	50%	118	46%	177
09:00-10:00	1	1%	2	1%	88	57%	64	41%	112	0	0%	2	1%	88	59%	60	40%	109
10:00-11:00	1	1%	1	1%	64	57%	46	41%	81	1	1%	3	2%	68	53%	56	44%	91
11:00-12:00	1	1%	5	4%	68	56%	48	39%	91	0	0%	2	2%	67	58%	47	41%	84
12:00-13:00	0	0%	1	1%	70	52%	63	47%	90	2	1%	5	3%	76	52%	64	44%	106
13:00-14:00	3	2%	4	3%	64	52%	52	42%	90	0	0%	1	1%	64	56%	49	43%	80
14:00-15:00	0	0%	1	1%	66	53%	58	46%	85	0	0%	5	4%	67	50%	61	46%	93
15:00-16:00	4	3%	3	2%	71	55%	51	40%	97	2	2%	0	0%	69	56%	52	42%	88
16:00-17:00	0	0%	3	2%	79	53%	68	45%	104	3	2%	4	3%	74	49%	71	47%	106
17:00-18:00	5	2%	3	1%	138	58%	90	38%	177	6	2%	4	2%	163	65%	79	31%	202
18:00-19:00	4	2%	6	3%	128	57%	85	38%	169	4	2%	3	1%	147	60%	90	37%	185
合 計	29	1%	39	2%	1096	55%	835	42%	1449	24	1%	37	2%	1144	56%	847	41%	1490
07:30-08:30	5	2%	5	2%	138	53%	112	43%	187	3	1%	6	2%	142	51%	128	46%	194
09:15-10:15	1	1%	1	1%	82	57%	60	42%	103	0	0%	3	2%	97	60%	62	38%	120
17:00-18:00	5	2%	3	1%	138	58%	90	38%	177	6	2%	4	2%	163	65%	79	31%	202

聯外幹道交通量統計表

站號： A14H

日期： 100/04/23(Sat)

天候： 晴

站名： 屏26線

時 間	往〔台27線〕				往〔繁華〕													
	大客車		大貨車		小型車		機車		合計 (PCU)									
	(輛)	(比例)	(輛)	(比例)	(輛)	(比例)	(輛)	(比例)										
07:00-08:00	0	0%	0	0%	91	60%	61	40%	109	1	1%	0	0%	82	64%	46	36%	97
08:00-09:00	3	2%	4	3%	77	50%	70	45%	109	1	1%	2	1%	83	53%	71	45%	109
09:00-10:00	6	2%	3	1%	148	58%	98	38%	191	4	2%	6	3%	136	59%	85	37%	177
10:00-11:00	4	2%	6	2%	126	52%	105	44%	173	4	2%	5	2%	122	53%	99	43%	165
11:00-12:00	1	1%	1	1%	108	57%	78	41%	134	1	1%	4	2%	99	58%	66	39%	126
12:00-13:00	0	0%	4	3%	80	51%	73	46%	108	2	1%	2	1%	84	53%	71	45%	111
13:00-14:00	1	1%	2	1%	95	61%	59	38%	117	1	1%	4	3%	86	58%	58	39%	111
14:00-15:00	0	0%	1	1%	83	55%	67	44%	105	0	0%	0	0%	76	59%	53	41%	92
15:00-16:00	4	2%	1	1%	110	58%	74	39%	140	3	2%	4	2%	101	58%	65	38%	131
16:00-17:00	4	2%	2	1%	129	55%	101	43%	168	4	1%	2	1%	143	53%	120	45%	188
17:00-18:00	8	3%	3	1%	118	48%	117	48%	170	5	2%	3	1%	138	54%	109	43%	183
18:00-19:00	2	1%	1	1%	85	46%	95	52%	118	1	1%	0	0%	90	56%	71	44%	113
合 計	33	1%	28	1%	1250	54%	998	43%	1641	27	1%	32	1%	1240	56%	914	41%	1603
09:30-10:30	5	2%	4	1%	151	56%	111	41%	198	4	2%	6	2%	142	56%	102	40%	188
15:00-16:00	4	2%	1	1%	110	58%	74	39%	140	3	2%	4	2%	101	58%	65	38%	131
16:30-17:30	5	2%	3	1%	136	52%	120	45%	184	4	1%	4	1%	155	53%	127	44%	205

主要幹道各路段平均旅行速率及行駛速率統計表

站 號： S01

全長： 8.280 公里

路 名： 國3橋下道路

日期： 100/04/28 (Thu)

位 置 (介 於)	路段 長度 (M)	平均旅行速率(公里/小時)						平均行駛速率(公里/小時)					
		上午尖峰		非尖峰		下午尖峰		上午尖峰		非尖峰		下午尖峰	
		07:00~09:00		13:00~16:00		17:00~19:00		07:00~09:00		13:00~16:00		17:00~19:00	
		往南	往北	往南	往北	往南	往北	往南	往北	往南	往北	往南	往北
台24線 - 屏23線	780	33.8	37.9	36.7	38.7	37.4	33.8	33.8	37.9	36.7	38.7	37.4	41.0
屏23線 - 神農東路	770	28.4	36.5	33.2	38.8	36.7	33.4	34.4	36.5	33.2	39.9	36.7	33.4
神農東路 - 神農路	640	37.8	37.8	36.9	38.7	28.6	38.4	37.8	37.8	39.7	38.7	39.1	39.4
神農路 - 神農西路	650	38.0	38.4	36.6	39.0	38.4	39.0	38.0	43.7	36.6	44.2	38.4	39.0
神農西路 - 台27線	620	22.9	39.2	28.6	39.9	36.9	37.2	42.1	41.0	36.6	43.3	37.8	39.9
台27線 - 屏26線	380	23.2	33.4	35.5	36.5	20.9	31.4	36.0	33.4	49.7	36.5	20.9	33.4
屏26線 - 屏17線	590	36.0	37.6	35.7	37.9	31.2	37.3	36.0	37.6	35.7	45.7	38.6	37.3
屏17線 - 屏18線	2230	42.8	38.4	37.3	38.8	39.1	36.1	44.2	38.4	39.5	40.0	40.9	39.4
屏18線 - 屏13線	1210	27.7	29.1	33.8	31.9	25.8	28.3	34.2	35.6	40.7	35.0	25.8	32.1
屏13線 - 屏16線	410	33.9	29.2	35.1	33.5	27.1	27.1	33.9	32.1	35.1	34.7	38.8	27.1
路段平均速率(公里/小時)		32.9	35.7	35.1	37.2	32.6	34.0	37.8	37.5	38.1	39.4	34.9	36.5

主要幹道各路段服務水準評估表

站 號： S01

全長： 8.280 公里

路 名： 國3橋下道路

日期： 100/04/28 (Thu)

位 置 (介 於)	路段 長度 (M)	路段 等級	上午尖峰(07:00~09:00)				尖峰(13:00~16:00)				下午尖峰(17:00~19:00)			
			往南		往北		往南		往北		往南		往北	
			平均旅 行速率	服務 水準	平均旅 行速率	服務 水準	平均旅 行速率	服務 水準	平均旅 行速率	服務 水準	平均旅 行速率	服務 水準	平均旅 行速率	服務 水準
台24線 - 屏23線	780	II	33.8	B	37.9	B	36.7	B	38.7	B	37.4	B	33.8	B
屏23線 - 神農東路	770	II	28.4	C	36.5	B	33.2	B	38.8	B	36.7	B	33.4	B
神農東路 - 神農路	640	II	37.8	B	37.8	B	36.9	B	38.7	B	28.6	C	38.4	B
神農路 - 神農西路	650	II	38.0	B	38.4	B	36.6	B	39.0	B	38.4	B	39.0	B
神農西路 - 台27線	620	II	22.9	E	39.2	B	28.6	C	39.9	B	36.9	B	37.2	B
台27線 - 屏26線	380	II	23.2	D	33.4	B	35.5	B	36.5	B	20.9	E	31.4	C
屏26線 - 屏17線	590	II	36.0	B	37.6	B	35.7	B	37.9	B	31.2	C	37.3	B
屏17線 - 屏18線	2230	II	42.8	B	38.4	B	37.3	B	38.8	B	39.1	B	36.1	B
屏18線 - 屏13線	1210	II	27.7	C	29.1	C	33.8	B	31.9	C	25.8	D	28.3	C
屏13線 - 屏16線	410	II	33.9	B	29.2	C	35.1	B	33.5	B	27.1	C	27.1	C
路段平均值		II	32.9	B	35.7	B	35.1	B	37.2	B	32.6	B	34.0	B

主要幹道各路段平均旅行速率及行駛速率統計表

站 號： S01H

全長： 8.280 公里

路 名： 國3橋下道路

日期： 100/04/30(Sat)

位 置 (介 於)	路段 長度 (M)	平均旅行速率(公里/小時)						平均行駛速率(公里/小時)					
		上午尖峰		非尖峰		下午尖峰		上午尖峰		非尖峰		下午尖峰	
		09:00~11:00	13:00~16:00	13:00~16:00	13:00~16:00	16:00~18:00	16:00~18:00	09:00~11:00	13:00~16:00	13:00~16:00	13:00~16:00	16:00~18:00	16:00~18:00
		往南	往北	往南	往北	往南	往北	往南	往北	往南	往北	往南	往北
台24線 - 屏23線	780	38.7	39.3	38.7	38.5	39.3	33.6	38.7	39.3	38.7	47.2	39.3	39.3
屏23線 - 神農東路	770	28.6	37.7	39.0	38.0	39.0	33.4	36.5	37.7	39.0	38.0	39.0	33.4
神農東路 - 神農路	640	37.2	39.1	34.1	39.1	29.2	38.7	37.2	39.1	48.5	39.1	39.1	38.7
神農路 - 神農西路	650	38.7	39.0	39.0	39.3	39.7	37.1	38.7	39.0	39.0	39.3	39.7	37.1
神農西路 - 台27線	620	22.7	39.9	38.8	38.8	35.7	35.4	39.5	39.9	38.8	46.0	35.7	35.4
台27線 - 屏26線	380	23.2	34.6	27.1	35.5	18.7	33.4	32.6	34.6	27.1	35.5	18.7	33.4
屏26線 - 屏17線	590	37.3	39.3	36.9	38.6	39.3	39.0	37.3	39.3	47.2	40.1	48.3	39.0
屏17線 - 屏18線	2230	39.7	39.5	39.5	39.9	40.3	38.5	39.7	39.5	41.1	41.3	40.3	42.1
屏18線 - 屏13線	1210	31.2	29.4	30.7	32.1	28.6	29.3	38.9	36.0	30.7	34.6	28.6	33.4
屏13線 - 屏16線	410	36.0	32.8	33.2	31.7	35.6	36.4	36.0	37.8	45.4	31.7	57.9	36.4
路段平均速率(公里/小時)		33.5	36.8	36.1	37.3	34.5	35.3	38.1	38.4	38.5	39.3	36.5	37.4

主次要幹道旅行時間及延滯因素統計表

編號： S01H

起迄點位置： 台24線 — 屏16線

路名： 國3橋下道路

全長： 8.280 公里

日期： 100/04/30(Sat)

調 查 時 間			上午尖峰 09:00~11:00		非尖峰 13:00~16:00		下午尖峰 16:00~18:00		
			南	北	南	北	南	北	
平均總旅行速率(公里/小時)			33.5	36.8	36.1	37.3	34.5	35.3	
平均總行駛速率(公里/小時)			38.1	38.4	38.5	39.3	36.5	37.4	
總 旅 行 時 間	行駛時間	秒	781.5	776.5	774.0	758.0	817.0	797.0	
		%	87.9	95.9	93.7	94.9	94.7	94.3	
	路段延滯	秒	0.0	0.0	0.0	0.0	0.0	0.0	
		%	0.0	0.0	0.0	0.0	0.0	0.0	
	交叉口延滯	秒	107.5	33.0	52.0	40.5	46.0	48.0	
		%	12.1	4.1	6.3	5.1	5.3	5.7	
	合 計 (秒)		889.0	809.5	826.0	798.5	863.0	845.0	
	總 延 滯 時 間	路 段 延 滯	阻 塞 %	0.0	0.0	0.0	0.0	0.0	0.0
			公車停靠 %	0.0	0.0	0.0	0.0	0.0	0.0
			計程車停靠 %	0.0	0.0	0.0	0.0	0.0	0.0
路邊停車 %			0.0	0.0	0.0	0.0	0.0	0.0	
行人穿越 %			0.0	0.0	0.0	0.0	0.0	0.0	
其 他 %			0.0	0.0	0.0	0.0	0.0	0.0	
小 計 %			0.0	0.0	0.0	0.0	0.0	0.0	
交 叉 口 延 滯		紅 燈 %	100.0	100.0	100.0	100.0	100.0	100.0	
		左轉同向 %	0.0	0.0	0.0	0.0	0.0	0.0	
		左轉對向 %	0.0	0.0	0.0	0.0	0.0	0.0	
		右 轉 %	0.0	0.0	0.0	0.0	0.0	0.0	
		橫越車輛 %	0.0	0.0	0.0	0.0	0.0	0.0	
		行 人 %	0.0	0.0	0.0	0.0	0.0	0.0	
	其 他 %	0.0	0.0	0.0	0.0	0.0	0.0		
小 計 %		100.0	100.0	100.0	100.0	100.0	100.0		
合 計 (秒)		107.5	33.0	52.0	40.5	46.0	48.0		

主要幹道各路段服務水準評估表

站 號： S01H

全長： 8.280 公里

路 名： 國3橋下道路

日期： 100/04/30(Sat)

位 置 (介 於)	路段 長度 (M)	路段 等級	上午尖峰(09:00~11:00)				非尖峰(13:00~16:00)				下午尖峰(16:00~18:00)			
			往南		往北		往南		往北		往南		往北	
			平均旅 行速率	服務 水準	平均旅 行速率	服務 水準	平均旅 行速率	服務 水準	平均旅 行速率	服務 水準	平均旅 行速率	服務 水準	平均旅 行速率	服務 水準
台24線 - 屏23線	780	II	38.7	B	39.3	B	38.7	B	38.5	B	39.3	B	33.6	B
屏23線 - 神農東路	770	II	28.6	C	37.7	B	39.0	B	38.0	B	39.0	B	33.4	B
神農東路 - 神農路	640	II	37.2	B	39.1	B	34.1	B	39.1	B	29.2	C	38.7	B
神農路 - 神農西路	650	II	38.7	B	39.0	B	39.0	B	39.3	B	39.7	B	37.1	B
神農西路 - 台27線	620	II	22.7	E	39.9	B	38.8	B	38.8	B	35.7	B	35.4	B
台27線 - 屏26線	380	II	23.2	D	34.6	B	27.1	C	35.5	B	18.7	E	33.4	B
屏26線 - 屏17線	590	II	37.3	B	39.3	B	36.9	B	38.6	B	39.3	B	39.0	B
屏17線 - 屏18線	2230	II	39.7	B	39.5	B	39.5	B	39.9	B	40.3	B	38.5	B
屏18線 - 屏13線	1210	II	31.2	C	29.4	C	30.7	C	32.1	B	28.6	C	29.3	C
屏13線 - 屏16線	410	II	36.0	B	32.8	B	33.2	B	31.7	C	35.6	B	36.4	B
路段平均值		II	33.5	B	36.8	B	36.1	B	37.3	B	34.5	B	35.3	B

主要幹道各路段平均旅行速率及行駛速率統計表

站 號： S02

全長： 6.190 公里

路 名： 台3線

日期： 100/04/28 (Thu)

位 置 (介 於)	路段 長度 (M)	平均旅行速率(公里/小時)						平均行駛速率(公里/小時)					
		上午尖峰 07:00~09:00		非尖峰 13:00~16:00		下午尖峰 17:00~19:00		上午尖峰 07:00~09:00		非尖峰 13:00~16:00		下午尖峰 17:00~19:00	
		往南	往北	往南	往北	往南	往北	往南	往北	往南	往北	往南	往北
屏26線 - 忠孝街	1140	38.7	41.0	47.2	59.5	31.3	41.0	38.7	41.0	47.2	64.1	31.3	41.0
忠孝街 - 仁愛街	250	25.7	22.0	39.1	34.0	19.1	40.9	25.7	22.0	47.4	41.9	47.4	40.9
仁愛街 - 信義街	110	49.5	46.6	52.8	49.5	44.0	28.3	49.5	46.6	52.8	49.5	44.0	28.3
信義街 - 維新街	170	27.8	20.4	37.1	32.2	29.1	26.6	27.8	20.4	37.1	32.2	29.1	26.6
維新街 - 林森路	330	23.8	11.3	30.1	18.6	34.9	21.8	45.7	16.5	45.7	24.5	34.9	43.2
林森路 - 三民路	1400	42.7	48.9	51.7	59.3	42.4	42.0	42.7	48.9	58.9	70.5	49.9	42.0
三民路 - 國3南向匝道	270	42.3	31.4	51.2	52.5	26.3	48.6	42.3	31.4	51.2	52.5	26.3	48.6
國3南向匝道 - 國3北向匝道	410	23.8	49.2	30.4	54.7	16.4	51.8	50.9	49.2	48.4	54.7	49.2	51.8
國3北向匝道 - 中正路	110	44.0	6.2	52.8	18.9	46.6	6.6	44.0	41.7	52.8	24.8	46.6	26.4
中正路 - 台22線	2000	54.1	43.6	64.3	54.5	52.6	45.0	61.0	43.6	64.3	54.5	52.6	45.0
路段平均速率(公里/小時)		39.4	32.9	48.7	47.4	35.2	37.0	45.1	37.8	54.3	52.3	42.2	42.0

主次要幹道旅行時間及延滯因素統計表

編號： S02

起迄點位置： 屏26線 — 台22線

路名： 台3線

全長： 6.190 公里

日期： 100/04/28(Thu)

調查時間			上午尖峰 07:00~09:00		非尖峰 13:00~16:00		下午尖峰 17:00~19:00		
			南	北	南	北	南	北	
平均總旅行速率(公里/小時)			39.4	32.9	48.7	47.4	35.2	37.0	
平均總行駛速率(公里/小時)			45.1	37.8	54.3	52.3	42.2	42.0	
總 旅 行 時 間	行駛時間	秒	494.0	590.0	410.5	426.0	527.5	530.0	
		%	87.3	87.1	89.6	90.6	83.3	88.0	
	路段延滯	秒	0.0	0.0	0.0	0.0	0.0	0.0	
		%	0.0	0.0	0.0	0.0	0.0	0.0	
	交叉口延滯	秒	72.0	87.0	47.5	44.0	106.0	72.0	
		%	12.7	12.9	10.4	9.4	16.7	12.0	
	合計 (秒)		566.0	677.0	458.0	470.0	633.5	602.0	
	總 延 滯	路 段 延 滯	阻 塞 %	0.0	0.0	0.0	0.0	0.0	0.0
			公車停靠 %	0.0	0.0	0.0	0.0	0.0	0.0
			計程車停靠 %	0.0	0.0	0.0	0.0	0.0	0.0
路邊停車 %			0.0	0.0	0.0	0.0	0.0	0.0	
行人穿越 %			0.0	0.0	0.0	0.0	0.0	0.0	
其 他 %			0.0	0.0	0.0	0.0	0.0	0.0	
小 計 %			0.0	0.0	0.0	0.0	0.0	0.0	
時 間 滯	交 叉 口 延 滯	紅 燈 %	100.0	100.0	100.0	100.0	100.0	100.0	
		左轉同向 %	0.0	0.0	0.0	0.0	0.0	0.0	
		左轉對向 %	0.0	0.0	0.0	0.0	0.0	0.0	
		右 轉 %	0.0	0.0	0.0	0.0	0.0	0.0	
		橫越車輛 %	0.0	0.0	0.0	0.0	0.0	0.0	
		行 人 %	0.0	0.0	0.0	0.0	0.0	0.0	
		其 他 %	0.0	0.0	0.0	0.0	0.0	0.0	
		小 計 %	100.0	100.0	100.0	100.0	100.0	100.0	
合計 (秒)		72.0	87.0	47.5	44.0	106.0	72.0		

主要幹道各路段服務水準評估表

站 號： S02

全長： 6.190 公里

路 名： 台3線

日期： 100/04/28(Thu)

位 置 (介 於)	路段 長度 (M)	路段 等級	上午尖峰 (07:00~09:00)				非尖峰 (13:00~16:00)				下午尖峰 (17:00~19:00)			
			往南		往北		往南		往北		往南		往北	
			平均旅 行速率	服務 水準	平均旅 行速率	服務 水準	平均旅 行速率	服務 水準	平均旅 行速率	服務 水準	平均旅 行速率	服務 水準	平均旅 行速率	服務 水準
屏26線 - 忠孝街	1140	I	38.7	C	41.0	B	47.2	B	59.5	A	31.3	D	41.0	B
忠孝街 - 仁愛街	250	I	25.7	E	22.0	E	39.1	B	34.0	D	19.1	F	40.9	B
仁愛街 - 信義街	110	I	49.5	B	46.6	B	52.8	A	49.5	B	44.0	B	28.3	E
信義街 - 維新街	170	I	27.8	E	20.4	F	37.1	C	32.2	D	29.1	D	26.6	E
維新街 - 林森路	330	I	23.8	E	11.3	F	30.1	D	18.6	F	34.9	C	21.8	E
林森路 - 三民路	1400	I	42.7	B	48.9	B	51.7	A	59.3	A	42.4	B	42.0	B
三民路 - 國3南向匝道	270	I	42.3	B	31.4	D	51.2	A	52.5	A	26.3	E	48.6	B
國3南向匝道 - 國3北向匝道	410	I	23.8	E	49.2	B	30.4	D	54.7	A	16.4	F	51.8	A
國3北向匝道 - 中正路	110	I	44.0	B	6.2	F	52.8	A	18.9	F	46.6	B	6.6	F
中正路 - 台22線	2000	I	54.1	A	43.6	B	64.3	A	54.5	A	52.6	A	45.0	B
路段平均值		I	39.4	B	32.9	D	48.7	B	47.4	B	35.2	C	37.0	C

主要幹道各路段平均旅行速率及行駛速率統計表

站 號： S02H

全長： 6.190 公里

路 名： 台3線

日期： 100/04/30(Sat)

位 置 (介 於)	路段 長度 (M)	平均旅行速率(公里/小時)						平均行駛速率(公里/小時)					
		上午尖峰 09:00~11:00		非尖峰 13:00~16:00		下午尖峰 16:00~18:00		上午尖峰 09:00~11:00		非尖峰 13:00~16:00		下午尖峰 16:00~18:00	
		往南	往北	往南	往北	往南	往北	往南	往北	往南	往北	往南	往北
屏26線 - 忠孝街	1140	57.0	59.1	42.5	54.4	44.6	42.8	57.0	59.1	42.5	63.1	44.6	59.1
忠孝街 - 仁愛街	250	43.9	40.9	27.7	54.5	13.8	24.7	43.9	40.9	54.5	54.5	20.0	24.7
仁愛街 - 信義街	110	9.3	9.3	56.6	44.0	49.5	30.5	44.0	44.0	56.6	44.0	49.5	30.5
信義街 - 維新街	170	45.3	30.6	39.5	36.0	27.8	12.5	45.3	30.6	39.5	53.2	27.8	31.4
維新街 - 林森路	330	24.5	49.5	47.5	29.7	41.0	25.0	43.2	49.5	47.5	50.6	41.0	25.0
林森路 - 三民路	1400	43.1	43.1	57.6	55.4	37.3	38.3	43.1	43.1	66.8	55.4	49.9	38.3
三民路 - 國3南向匝道	270	48.6	34.1	35.3	58.9	40.5	17.5	48.6	34.1	35.3	58.9	40.5	48.6
國3南向匝道 - 國3北向匝道	410	49.2	49.2	22.9	51.8	15.9	42.8	49.2	49.2	38.3	51.8	49.2	42.8
國3北向匝道 - 中正路	110	46.6	46.6	52.8	14.4	9.9	44.0	46.6	46.6	52.8	37.7	44.0	44.0
中正路 - 台22線	2000	55.4	41.0	68.2	53.9	40.9	41.6	55.4	54.1	72.0	53.9	40.9	41.6
路段平均速率(公里/小時)		44.3	41.5	47.5	49.0	32.6	34.5	49.7	48.3	54.4	55.0	41.6	40.2

主次要幹道旅行時間及延滯因素統計表

編號： S02H

起迄點位置： 屏26線 — 台22線

路名： 台3線

全長： 6.190 公里

日期： 100/04/30(Sat)

調查時間			上午尖峰 09:00~11:00		非尖峰 13:00~16:00		下午尖峰 16:00~18:00		
			南	北	南	北	南	北	
平均總旅行速率(公里/小時)			44.3	41.5	47.5	49.0	32.6	34.5	
平均總行駛速率(公里/小時)			49.7	48.3	54.4	55.0	41.6	40.2	
總 旅 行 時 間	行駛時間	秒	448.0	461.5	409.5	405.5	536.0	554.0	
		%	89.2	85.9	87.3	89.1	78.4	85.8	
	路段延滯	秒	0.0	0.0	0.0	0.0	0.0	0.0	
		%	0.0	0.0	0.0	0.0	0.0	0.0	
	交叉口延滯	秒	54.5	76.0	59.5	49.5	148.0	91.5	
		%	10.8	14.1	12.7	10.9	21.6	14.2	
	合計 (秒)		502.5	537.5	469.0	455.0	684.0	645.5	
	總 延 滯 時 間	路 段 延 滯	阻 塞 %	0.0	0.0	0.0	0.0	0.0	0.0
			公車停靠 %	0.0	0.0	0.0	0.0	0.0	0.0
			計程車停靠 %	0.0	0.0	0.0	0.0	0.0	0.0
路邊停車 %			0.0	0.0	0.0	0.0	0.0	0.0	
行人穿越 %			0.0	0.0	0.0	0.0	0.0	0.0	
其 他 %			0.0	0.0	0.0	0.0	0.0	0.0	
小 計 %			0.0	0.0	0.0	0.0	0.0	0.0	
交 叉 口 延 滯		紅 燈 %	100.0	100.0	100.0	100.0	100.0	100.0	
		左轉同向 %	0.0	0.0	0.0	0.0	0.0	0.0	
		左轉對向 %	0.0	0.0	0.0	0.0	0.0	0.0	
	右 轉 %	0.0	0.0	0.0	0.0	0.0	0.0		
橫越車輛 %	0.0	0.0	0.0	0.0	0.0	0.0			
行 人 %	0.0	0.0	0.0	0.0	0.0	0.0			
其 他 %	0.0	0.0	0.0	0.0	0.0	0.0			
小 計 %	100.0	100.0	100.0	100.0	100.0	100.0			
合計 (秒)		54.5	76.0	59.5	49.5	148.0	91.5		

主要幹道各路段服務水準評估表

站 號： S02H

全長： 6.190 公里

路 名： 台3線

日期： 100/04/30(Sat)

位 置 (介 於)	路段 長度 (M)	路段 等級	上午尖峰(09:00~11:00)				非尖峰(13:00~16:00)				下午尖峰(16:00~18:00)			
			往南		往北		往南		往北		往南		往北	
			平均旅 行速率	服務 水準	平均旅 行速率	服務 水準	平均旅 行速率	服務 水準	平均旅 行速率	服務 水準	平均旅 行速率	服務 水準	平均旅 行速率	服務 水準
屏26線 - 忠孝街	1140	I	57.0	A	59.1	A	42.5	B	54.4	A	44.6	B	42.8	B
忠孝街 - 仁愛街	250	I	43.9	B	40.9	B	27.7	E	54.5	A	13.8	F	24.7	E
仁愛街 - 信義街	110	I	9.3	F	9.3	F	56.6	A	44.0	B	49.5	B	30.5	D
信義街 - 維新街	170	I	45.3	B	30.6	D	39.5	B	36.0	C	27.8	E	12.5	F
維新街 - 林森路	330	I	24.5	E	49.5	B	47.5	B	29.7	D	41.0	B	25.0	E
林森路 - 三民路	1400	I	43.1	B	43.1	B	57.6	A	55.4	A	37.3	C	38.3	C
三民路 - 國3南向匝道	270	I	48.6	B	34.1	C	35.3	C	58.9	A	40.5	B	17.5	F
國3南向匝道 - 國3北向匝道	410	I	49.2	B	49.2	B	22.9	E	51.8	A	15.9	F	42.8	B
國3北向匝道 - 中正路	110	I	46.6	B	46.6	B	52.8	A	14.4	F	9.9	F	44.0	B
中正路 - 台22線	2000	I	55.4	A	41.0	B	68.2	A	53.9	A	40.9	B	41.6	B
路段平均值		I	44.3	B	41.5	B	47.5	B	49.0	B	32.6	D	34.5	C

主要幹道各路段平均旅行速率及行駛速率統計表

站 號： S03
路 名： 台24線

全長： 7.765 公里

日期： 100/04/28 (Thu)

位 置 (介 於)	路段 長度 (M)	平均旅行速率(公里/小時)						平均行駛速率(公里/小時)					
		上午尖峰 07:00~09:00		非尖峰 13:00~16:00		下午尖峰 17:00~19:00		上午尖峰 07:00~09:00		非尖峰 13:00~16:00		下午尖峰 17:00~19:00	
		往東	往西	往南	往北	往東	往西	往東	往西	往南	往北	往東	往西
瑞光路2段 - 興豐街	300	22.3	13.1	30.0	21.8	26.7	12.9	22.3	21.2	30.0	32.7	26.7	23.5
興豐街 - 中興路	350	28.6	30.0	31.9	34.5	18.7	28.6	28.6	30.0	31.9	34.5	36.5	28.6
中興路 - 中興路80號	170	13.5	40.8	21.5	42.2	38.3	23.5	36.0	40.8	55.6	42.2	38.3	23.5
中興路80號 - 中興路98-1號	130	32.3	39.0	40.7	44.6	39.0	33.4	32.3	39.0	40.7	44.6	39.0	33.4
中興路98-1號 - 新民街	650	30.6	32.5	34.2	37.1	42.2	45.0	39.7	35.7	43.7	44.2	43.7	45.0
新民街 - 下厝街	500	35.0	23.4	39.1	27.7	39.1	43.9	48.6	31.9	46.2	31.6	39.1	43.9
下厝街 - 光華巷	950	36.4	52.2	40.7	47.2	46.8	39.5	36.4	52.2	43.0	47.2	46.8	54.3
光華巷 - 中興路433巷	160	46.1	32.0	42.7	38.4	32.0	12.0	46.1	32.0	42.7	38.4	32.0	32.9
中興路433巷 - 中興路488巷	40	36.0	36.0	41.1	41.1	48.0	26.2	36.0	36.0	41.1	41.1	48.0	26.2
中興路488巷 - 永豐巷	400	21.3	41.1	24.4	47.2	23.6	48.8	36.9	41.1	41.7	60.0	40.0	48.8
永豐巷 - 德協國小	300	41.5	19.8	46.0	27.7	41.5	36.0	41.5	41.5	46.0	36.0	41.5	36.0
德協國小 - 長治國中	300	47.0	48.0	48.0	45.0	43.2	46.0	47.0	48.0	48.0	45.0	43.2	46.0
長治國中 - 屏23線	400	43.0	48.0	48.0	46.5	42.4	43.6	43.0	48.0	48.0	46.5	42.4	43.6
屏23線 - 復興路	50	32.7	24.0	36.0	32.7	45.0	36.0	32.7	24.0	36.0	32.7	45.0	36.0
復興路 - 德協街	400	48.0	26.9	48.8	31.3	25.9	45.0	48.0	45.0	48.8	39.5	49.7	45.0
德協街 - 國3橋下西側	265	18.0	21.7	22.7	25.4	23.0	14.0	32.9	21.7	43.4	25.4	23.0	29.8
國3橋下西側 - 國3橋下東側	50	40.0	2.9	40.0	20.0	40.0	36.0	40.0	40.0	40.0	20.0	40.0	36.0
國3橋下東側 - 水源路	1300	28.0	45.9	31.8	36.3	43.7	40.7	39.5	45.9	41.1	36.3	43.7	49.8
水源路 - 昌榮街	500	45.0	40.0	43.9	42.9	23.5	21.8	45.0	40.0	43.9	48.0	39.6	48.0
昌榮街 - 屏26線	550	47.1	25.5	44.5	30.2	44.5	39.6	47.1	44.0	44.5	41.7	44.5	48.9
路段平均速率(公里/小時)		31.7	30.3	35.9	35.4	34.5	32.0	38.7	38.7	42.5	39.5	40.3	41.7

主次要幹道旅行時間及延滯因素統計表

編號： S03

起迄點位置： 瑞光路2段 — 屏26線

路名： 台24線

全長： 7.765 公里

日期： 100/04/28(Thu)

調查時間			上午尖峰 07:00~09:00		非尖峰 13:00~16:00		下午尖峰 17:00~19:00		
			東	西	南	北	東	西	
平均總旅行速率(公里/小時)			31.7	30.3	35.9	35.4	34.5	32.0	
平均總行駛速率(公里/小時)			38.7	38.7	42.5	39.5	40.3	41.7	
總 旅 行 時 間	行駛時間	秒	721.5	723.0	658.0	707.0	693.5	671.0	
		%	81.7	78.4	84.4	89.6	85.5	76.7	
	路段延滯	秒	0.0	0.0	0.0	0.0	0.0	0.0	
		%	0.0	0.0	0.0	0.0	0.0	0.0	
	交叉口延滯	秒	161.5	199.5	121.5	82.0	117.5	203.5	
		%	18.3	21.6	15.6	10.4	14.5	23.3	
	合計 (秒)		883.0	922.5	779.5	789.0	811.0	874.5	
	總 延 滯 時 間	路 段 延 滯	阻 塞 %	0.0	0.0	0.0	0.0	0.0	0.0
			公車停靠 %	0.0	0.0	0.0	0.0	0.0	0.0
			計程車停靠 %	0.0	0.0	0.0	0.0	0.0	0.0
路邊停車 %			0.0	0.0	0.0	0.0	0.0	0.0	
行人穿越 %			0.0	0.0	0.0	0.0	0.0	0.0	
其 他 %			0.0	0.0	0.0	0.0	0.0	0.0	
小 計 %			0.0	0.0	0.0	0.0	0.0	0.0	
交 叉 口 延 滯		紅 燈 %	100.0	96.7	100.0	93.3	100.0	100.0	
		左轉同向 %	0.0	0.0	0.0	0.0	0.0	0.0	
		左轉對向 %	0.0	0.0	0.0	0.0	0.0	0.0	
		右 轉 %	0.0	0.0	0.0	0.0	0.0	0.0	
		橫越車輛 %	0.0	0.0	0.0	0.0	0.0	0.0	
		行 人 %	0.0	0.0	0.0	0.0	0.0	0.0	
	其 他 %	0.0	3.3	0.0	6.7	0.0	0.0		
小 計 %		100.0	100.0	100.0	100.0	100.0	100.0		
合計 (秒)		161.5	199.5	121.5	82.0	117.5	203.5		

主要幹道各路段服務水準評估表

站 號： S03
路 名： 台24線

全長： 7.765 公里
日期： 100/04/28(Thu)

位 置 (介 於)	路段 長度 (M)	路段 等級	上午尖峰(07:00~09:00)				非尖峰(13:00~16:00)				下午尖峰(17:00~19:00)			
			往東		往西		往南		往北		往東		往西	
			平均旅 行速率	服務 水準	平均旅 行速率	服務 水準	平均旅 行速率	服務 水準	平均旅 行速率	服務 水準	平均旅 行速率	服務 水準	平均旅 行速率	服務 水準
瑞光路2段 - 興豐街	300	II	22.3	E	13.1	F	30.0	C	21.8	E	26.7	D	12.9	F
興豐街 - 中興路	350	II	28.6	C	30.0	C	31.9	C	34.5	B	18.7	E	28.6	C
中興路 - 中興路80號	170	II	13.5	F	40.8	B	21.5	E	42.2	B	38.3	B	23.5	D
中興路80號 - 中興路98-1號	130	II	32.3	B	39.0	B	40.7	B	44.6	A	39.0	B	33.4	B
中興路98-1號 - 新民街	650	II	30.6	C	32.5	B	34.2	B	37.1	B	42.2	B	45.0	A
新民街 - 下厝街	500	II	35.0	B	23.4	D	39.1	B	27.7	C	39.1	B	43.9	A
下厝街 - 光華巷	950	II	36.4	B	52.2	A	40.7	B	47.2	A	46.8	A	39.5	B
光華巷 - 中興路433巷	160	II	46.1	A	32.0	C	42.7	B	38.4	B	32.0	C	12.0	F
中興路433巷 - 中興路488巷	40	II	36.0	B	36.0	B	41.1	B	41.1	B	48.0	A	26.2	D
中興路488巷 - 永豐巷	400	II	21.3	E	41.1	B	24.4	D	47.2	A	23.6	D	48.8	A
永豐巷 - 德協國小	300	II	41.5	B	19.8	E	46.0	A	27.7	C	41.5	B	36.0	B
德協國小 - 長治國中	300	II	47.0	A	48.0	A	48.0	A	45.0	A	43.2	A	46.0	A
長治國中 - 屏23線	400	II	43.0	B	48.0	A	48.0	A	46.5	A	42.4	B	43.6	A
屏23線 - 復興路	50	II	32.7	B	24.0	D	36.0	B	32.7	B	45.0	A	36.0	B
復興路 - 德協街	400	II	48.0	A	26.9	D	48.8	A	31.3	C	25.9	D	45.0	A
德協街 - 國3橋下西側	265	II	18.0	E	21.7	E	22.7	E	25.4	D	23.0	E	14.0	F
國3橋下西側 - 國3橋下東側	50	II	40.0	B	2.9	F	40.0	B	20.0	E	40.0	B	36.0	B
國3橋下東側 - 水源路	1300	II	28.0	C	45.9	A	31.8	C	36.3	B	43.7	A	40.7	B
水源路 - 昌榮街	500	II	45.0	A	40.0	B	43.9	A	42.9	B	23.5	D	21.8	E
昌榮街 - 屏26線	550	II	47.1	A	25.5	D	44.5	A	30.2	C	44.5	A	39.6	B
路段平均值		II	31.7	C	30.3	C	35.9	B	35.4	B	34.5	B	32.0	C

主要幹道各路段平均旅行速率及行駛速率統計表

站 號： S03H
路 名： 台24線

全長： 7.765 公里

日期： 100/04/30(Sat)

位 置 (介 於)	路段 長度 (M)	平均旅行速率(公里/小時)						平均行駛速率(公里/小時)					
		上午尖峰		非尖峰		下午尖峰		上午尖峰		非尖峰		下午尖峰	
		09:00~11:00	13:00~16:00	13:00~16:00	16:00~18:00	16:00~18:00	09:00~11:00	13:00~16:00	13:00~16:00	16:00~18:00	16:00~18:00	16:00~18:00	
		往東	往西	往南	往北	往東	往西	往東	往西	往南	往北	往東	往西
瑞光路2段 - 興豐街	300	22.3	13.1	29.6	23.0	26.7	12.9	22.3	21.2	29.6	48.0	26.7	23.5
興豐街 - 中興路	350	28.6	30.0	20.8	32.7	18.7	28.6	28.6	30.0	35.0	32.7	36.5	28.6
中興路 - 中興路80號	170	13.5	40.8	39.5	29.9	38.3	23.5	36.0	40.8	39.5	29.9	38.3	23.5
中興路80號 - 中興路98-1號	130	32.3	39.0	37.4	37.4	39.0	33.4	32.3	39.0	37.4	37.4	39.0	33.4
中興路98-1號 - 新民街	650	30.6	32.5	45.0	45.0	42.2	45.0	39.7	35.7	45.9	48.2	43.7	45.0
新民街 - 下厝街	500	35.0	23.4	43.9	45.6	39.1	43.9	48.6	31.9	43.9	45.6	39.1	43.9
下厝街 - 光華巷	950	36.4	52.2	48.9	43.8	46.8	39.5	36.4	52.2	53.0	59.5	46.8	54.3
光華巷 - 中興路433巷	160	46.1	32.0	36.0	18.0	32.0	12.0	46.1	32.0	36.0	39.7	32.0	32.9
中興路433巷 - 中興路488巷	40	36.0	36.0	48.0	32.0	48.0	26.2	36.0	36.0	48.0	32.0	48.0	26.2
中興路488巷 - 永豐巷	400	21.3	41.1	28.2	44.3	23.6	48.8	36.9	41.1	44.3	44.3	40.0	48.8
永豐巷 - 德協國小	300	41.5	19.8	47.0	43.2	41.5	36.0	41.5	41.5	47.0	43.2	41.5	36.0
德協國小 - 長治國中	300	47.0	48.0	45.0	43.2	43.2	46.0	47.0	48.0	45.0	43.2	43.2	46.0
長治國中 - 屏23線	400	43.0	48.0	46.5	46.5	42.4	43.6	43.0	48.0	46.5	46.5	42.4	43.6
屏23線 - 復興路	50	32.7	24.0	45.0	40.0	45.0	36.0	32.7	24.0	45.0	40.0	45.0	36.0
復興路 - 德協街	400	48.0	26.9	29.1	45.7	25.9	45.0	48.0	45.0	54.3	45.7	49.7	45.0
德協街 - 國3橋下西側	265	18.0	21.7	25.4	18.9	23.0	14.0	32.9	21.7	25.4	48.9	23.0	29.8
國3橋下西側 - 國3橋下東側	50	40.0	2.9	45.0	36.0	40.0	36.0	40.0	40.0	45.0	36.0	40.0	36.0
國3橋下東側 - 水源路	1300	28.0	45.9	46.8	43.1	43.7	40.7	39.5	45.9	46.8	51.7	43.7	49.8
水源路 - 昌榮街	500	45.0	40.0	26.9	26.3	23.5	21.8	45.0	40.0	42.9	47.4	39.6	48.0
昌榮街 - 屏26線	550	47.1	25.5	46.0	44.0	44.5	39.6	47.1	44.0	46.0	44.0	44.5	48.9
路段平均速率(公里/小時)		31.7	30.3	37.7	37.2	34.5	32.0	38.7	38.7	43.4	46.1	40.3	41.7

主次要幹道旅行時間及延滯因素統計表

編號： S03H

起迄點位置： 瑞光路2段 — 屏26線

路名： 台24線

全長： 7.765 公里

日期： 100/04/30(Sat)

調查時間			上午尖峰 09:00~11:00		非尖峰 13:00~16:00		下午尖峰 16:00~18:00		
			東	西	南	北	東	西	
平均總旅行速率(公里/小時)			31.7	30.3	37.7	37.2	34.5	32.0	
平均總行駛速率(公里/小時)			38.7	38.7	43.4	46.1	40.3	41.7	
總 旅 行 時 間	行駛時間	秒	721.5	723.0	643.5	606.0	693.5	671.0	
		%	81.7	78.4	86.8	80.6	85.5	76.7	
	路段延滯	秒	0.0	0.0	0.0	0.0	0.0	0.0	
		%	0.0	0.0	0.0	0.0	0.0	0.0	
	交叉口延滯	秒	161.5	199.5	97.5	145.5	117.5	203.5	
		%	18.3	21.6	13.2	19.4	14.5	23.3	
	合計 (秒)		883.0	922.5	741.0	751.5	811.0	874.5	
	總 延 滯 時 間	路 段 延 滯	阻 塞 %	0.0	0.0	0.0	0.0	0.0	0.0
			公車停靠 %	0.0	0.0	0.0	0.0	0.0	0.0
			計程車停靠 %	0.0	0.0	0.0	0.0	0.0	0.0
路邊停車 %			0.0	0.0	0.0	0.0	0.0	0.0	
行人穿越 %			0.0	0.0	0.0	0.0	0.0	0.0	
其 他 %			0.0	0.0	0.0	0.0	0.0	0.0	
小 計 %			0.0	0.0	0.0	0.0	0.0	0.0	
交 叉 口 延 滯		紅 燈 %	100.0	96.7	100.0	100.0	100.0	100.0	
		左轉同向 %	0.0	0.0	0.0	0.0	0.0	0.0	
		左轉對向 %	0.0	0.0	0.0	0.0	0.0	0.0	
		右 轉 %	0.0	0.0	0.0	0.0	0.0	0.0	
		橫越車輛 %	0.0	0.0	0.0	0.0	0.0	0.0	
		行 人 %	0.0	0.0	0.0	0.0	0.0	0.0	
	其 他 %	0.0	3.3	0.0	0.0	0.0	0.0		
小 計 %		100.0	100.0	100.0	100.0	100.0	100.0		
合計 (秒)		161.5	199.5	97.5	145.5	117.5	203.5		

主要幹道各路段服務水準評估表

站 號： S03H

全長： 7.765 公里

路 名： 台24線

日期： 100/04/30(Sat)

位 置 (介 於)	路段 長度 (M)	路段 等級	上午尖峰(09:00~11:00)				非尖峰(13:00~16:00)				下午尖峰(16:00~18:00)			
			往東		往西		往南		往北		往東		往西	
			平均旅 行速率	服務 水準	平均旅 行速率	服務 水準	平均旅 行速率	服務 水準	平均旅 行速率	服務 水準	平均旅 行速率	服務 水準	平均旅 行速率	服務 水準
瑞光路2段 - 興豐街	300	II	22.3	E	13.1	F	29.6	C	23.0	E	26.7	D	12.9	F
興豐街 - 中興路	350	II	28.6	C	30.0	C	20.8	E	32.7	B	18.7	E	28.6	C
中興路 - 中興路80號	170	II	13.5	F	40.8	B	39.5	B	29.9	C	38.3	B	23.5	D
中興路80號 - 中興路98-1號	130	II	32.3	B	39.0	B	37.4	B	37.4	B	39.0	B	33.4	B
中興路98-1號 - 新民街	650	II	30.6	C	32.5	B	45.0	A	45.0	A	42.2	B	45.0	A
新民街 - 下厝街	500	II	35.0	B	23.4	D	43.9	A	45.6	A	39.1	B	43.9	A
下厝街 - 光華巷	950	II	36.4	B	52.2	A	48.9	A	43.8	A	46.8	A	39.5	B
光華巷 - 中興路433巷	160	II	46.1	A	32.0	C	36.0	B	18.0	E	32.0	C	12.0	F
中興路433巷 - 中興路488巷	40	II	36.0	B	36.0	B	48.0	A	32.0	C	48.0	A	26.2	D
中興路488巷 - 永豐巷	400	II	21.3	E	41.1	B	28.2	C	44.3	A	23.6	D	48.8	A
永豐巷 - 德協國小	300	II	41.5	B	19.8	E	47.0	A	43.2	A	41.5	B	36.0	B
德協國小 - 長治國中	300	II	47.0	A	48.0	A	45.0	A	43.2	A	43.2	A	46.0	A
長治國中 - 屏23線	400	II	43.0	B	48.0	A	46.5	A	46.5	A	42.4	B	43.6	A
屏23線 - 復興路	50	II	32.7	B	24.0	D	45.0	A	40.0	B	45.0	A	36.0	B
復興路 - 德協街	400	II	48.0	A	26.9	D	29.1	C	45.7	A	25.9	D	45.0	A
德協街 - 國3橋下西側	265	II	18.0	E	21.7	E	25.4	D	18.9	E	23.0	E	14.0	F
國3橋下西側 - 國3橋下東側	50	II	40.0	B	2.9	F	45.0	A	36.0	B	40.0	B	36.0	B
國3橋下東側 - 水源路	1300	II	28.0	C	45.9	A	46.8	A	43.1	A	43.7	A	40.7	B
水源路 - 昌榮街	500	II	45.0	A	40.0	B	26.9	D	26.3	D	23.5	D	21.8	E
昌榮街 - 屏26線	550	II	47.1	A	25.5	D	46.0	A	44.0	A	44.5	A	39.6	B
路段平均值		II	31.7	C	30.3	C	37.7	B	37.2	B	34.5	B	32.0	C

主要幹道各路段平均旅行速率及行駛速率統計表

站 號： S04
路 名： 台27線

全長： 7.790 公里

日期： 100/04/28 (Thu)

位 置 (介 於)	路段 長度 (M)	平均旅行速率(公里/小時)						平均行駛速率(公里/小時)					
		上午尖峰 07:00~09:00		非尖峰 13:00~16:00		下午尖峰 17:00~19:00		上午尖峰 07:00~09:00		非尖峰 13:00~16:00		下午尖峰 17:00~19:00	
		往東	往西	往南	往北	往東	往西	往東	往西	往南	往北	往東	往西
瑞光路三段 - 海豐國小	760	39.7	35.1	46.0	43.4	35.8	29.4	39.7	35.1	46.0	43.4	42.4	29.4
海豐國小 - 三山國王廟	425	27.6	20.4	33.6	25.9	32.6	43.1	29.1	32.6	34.8	42.5	32.6	117.7
三山國王廟 - 海豐街69巷	390	24.8	29.6	28.9	36.5	22.8	18.5	24.8	29.6	30.2	36.5	32.3	37.4
海豐街69巷 - 屏17線	1165	26.6	21.6	31.0	27.0	37.8	23.2	30.0	34.1	34.5	36.0	41.5	29.2
屏17線 - 國3	1025	48.9	47.9	47.6	47.9	36.0	48.9	50.9	49.9	47.6	52.3	49.9	48.9
國3 - 產業道路	340	48.0	47.1	44.5	42.2	41.5	38.9	48.0	47.1	44.5	42.2	41.5	38.9
產業道路 - 鄉界	920	46.6	44.2	48.4	46.3	49.4	43.3	46.6	44.2	56.6	50.2	49.4	43.3
鄉界 - 大仁東街	450	38.6	49.1	44.4	42.6	22.0	43.2	41.5	49.1	50.6	48.4	49.1	43.2
大仁東街 - 新圍國小	1910	48.9	46.9	48.8	48.4	44.9	49.3	48.9	46.9	48.8	48.4	44.9	49.3
新圍國小 - 屏23	405	33.9	38.4	39.4	41.1	30.4	33.5	33.9	38.4	45.6	41.1	30.4	33.5
路段平均速率(公里/小時)		38.1	35.5	41.4	39.6	36.4	35.5	39.5	40.8	43.8	44.5	42.5	40.6

主次要幹道旅行時間及延滯因素統計表

編號： S04 起迄點位置： 台24線 一 屏16線
 路名： 台27線 全 長： 7.790 公里 日期： 100/04/28(Thu)

調 查 時 間			上午尖峰 07:00~09:00		非尖峰 13:00~16:00		下午尖峰 17:00~19:00		
			東	西	南	北	東	西	
平均總旅行速率(公里/小時)			38.1	35.5	41.4	39.6	36.4	35.5	
平均總行駛速率(公里/小時)			39.5	40.8	43.8	44.5	42.5	40.6	
總 旅 行 時 間	行駛時間	秒	709.5	688.0	640.0	630.5	660.5	691.0	
		%	96.4	87.1	94.5	88.9	85.8	87.6	
	路段延滯	秒	0.0	0.0	0.0	0.0	0.0	0.0	
		%	0.0	0.0	0.0	0.0	0.0	0.0	
	交叉口延滯	秒	26.5	102.0	37.0	78.5	109.0	98.0	
		%	3.6	12.9	5.5	11.1	14.2	12.4	
	合 計 (秒)		736.0	790.0	677.0	709.0	769.5	789.0	
	總 延 滯	路 段 延 滯	阻 塞 %	0.0	0.0	0.0	0.0	0.0	0.0
			公車停靠 %	0.0	0.0	0.0	0.0	0.0	0.0
			計程車停靠 %	0.0	0.0	0.0	0.0	0.0	0.0
路邊停車 %			0.0	0.0	0.0	0.0	0.0	0.0	
行人穿越 %			0.0	0.0	0.0	0.0	0.0	0.0	
其 他 %			0.0	0.0	0.0	0.0	0.0	0.0	
小 計 %			0.0	0.0	0.0	0.0	0.0	0.0	
時 間 滯	交 叉 口 延 滯	紅 燈 %	100.0	100.0	100.0	100.0	100.0	100.0	
		左轉同向 %	0.0	0.0	0.0	0.0	0.0	0.0	
		左轉對向 %	0.0	0.0	0.0	0.0	0.0	0.0	
		右 轉 %	0.0	0.0	0.0	0.0	0.0	0.0	
		橫越車輛 %	0.0	0.0	0.0	0.0	0.0	0.0	
		行 人 %	0.0	0.0	0.0	0.0	0.0	0.0	
		其 他 %	0.0	0.0	0.0	0.0	0.0	0.0	
		小 計 %	100.0	100.0	100.0	100.0	100.0	100.0	
合 計 (秒)		26.5	102.0	37.0	78.5	109.0	98.0		

主要幹道各路段服務水準評估表

站 號： S04
路 名： 台27線

全長： 7.790 公里
日期： 100/04/28(Thu)

位 置 (介 於)	路段 長度 (M)	路段 等級	上午尖峰(07:00~09:00)				非尖峰(13:00~16:00)				下午尖峰(17:00~19:00)			
			往東		往西		往南		往北		往東		往西	
			平均旅 行速率	服務 水準	平均旅 行速率	服務 水準	平均旅 行速率	服務 水準	平均旅 行速率	服務 水準	平均旅 行速率	服務 水準	平均旅 行速率	服務 水準
瑞光路三段 - 海豐國小	760	II	39.7	B	35.1	B	46.0	A	43.4	A	35.8	B	29.4	C
海豐國小 - 三山國王廟	425	II	27.6	C	20.4	E	33.6	B	25.9	D	32.6	B	43.1	A
三山國王廟 - 海豐街69巷	390	II	24.8	D	29.6	C	28.9	C	36.5	B	22.8	E	18.5	E
海豐街69巷 - 屏17線	1165	II	26.6	D	21.6	E	31.0	C	27.0	D	37.8	B	23.2	D
屏17線 - 國3	1025	II	48.9	A	47.9	A	47.6	A	47.9	A	36.0	B	48.9	A
國3 - 產業道路	340	II	48.0	A	47.1	A	44.5	A	42.2	B	41.5	B	38.9	B
產業道路 - 鄉界	920	II	46.6	A	44.2	A	48.4	A	46.3	A	49.4	A	43.3	A
鄉界 - 大仁東街	450	II	38.6	B	49.1	A	44.4	A	42.6	B	22.0	E	43.2	A
大仁東街 - 新圍國小	1910	II	48.9	A	46.9	A	48.8	A	48.4	A	44.9	A	49.3	A
新圍國小 - 屏23	405	II	33.9	B	38.4	B	39.4	B	41.1	B	30.4	C	33.5	B
路段平均值		II	38.1	B	35.5	B	41.4	B	39.6	B	36.4	B	35.5	B

主要幹道各路段平均旅行速率及行駛速率統計表

站 號： S04H

全長： 7.790 公里

路 名： 台27線

日期： 100/04/30(Sat)

位 置 (介 於)	路段 長度 (M)	平均旅行速率(公里/小時)						平均行駛速率(公里/小時)					
		上午尖峰		非尖峰		下午尖峰		上午尖峰		非尖峰		下午尖峰	
		09:00~11:00	13:00~16:00	13:00~16:00	16:00~18:00	16:00~18:00	09:00~11:00	13:00~16:00	13:00~16:00	16:00~18:00	16:00~18:00	16:00~18:00	
		往東	往西	往南	往北	往東	往西	往東	往西	往南	往北	往東	往西
瑞光路三段 - 海豐國小	760	49.7	41.1	44.1	36.5	30.6	40.8	49.7	41.1	49.7	36.5	41.5	44.5
海豐國小 - 三山國王廟	425	13.3	23.7	40.3	39.7	21.9	31.5	23.0	30.3	40.3	49.4	38.3	37.3
三山國王廟 - 海豐街69巷	390	27.8	18.1	28.4	26.5	32.3	27.8	34.7	31.2	40.1	51.1	40.7	36.5
海豐街69巷 - 屏17線	1165	30.8	32.3	46.6	32.1	38.1	24.5	39.8	45.8	48.8	34.4	45.8	31.5
屏17線 - 國3	1025	48.2	49.5	43.9	46.7	41.7	46.7	48.2	49.5	59.0	51.3	49.9	52.7
國3 - 產業道路	340	48.0	47.1	46.2	43.7	44.5	42.9	48.0	47.1	55.6	43.7	44.5	42.9
產業道路 - 鄉界	920	36.0	49.4	47.7	46.0	49.4	45.4	44.2	49.4	47.7	51.3	49.4	45.4
鄉界 - 大仁東街	450	49.1	34.1	31.2	42.6	30.0	37.7	49.1	42.1	62.3	42.6	48.4	43.2
大仁東街 - 新圍國小	1910	49.6	41.7	47.3	48.1	46.8	48.4	49.6	49.8	47.3	49.5	46.8	52.1
新圍國小 - 屏23	405	42.3	37.9	36.9	41.7	36.0	29.5	42.3	37.9	41.1	41.7	36.0	29.5
路段平均速率(公里/小時)		37.1	37.0	42.7	40.5	38.0	37.3	43.1	44.1	48.8	44.4	45.1	42.2

主要幹道旅行時間及延滯因素統計表

編號： S04H

起迄點位置： 台24線 — 屏16線

路名： 台27線

全長： 7.790 公里

日期： 100/04/30(Sat)

調 查 時 間			上午尖峰 09:00~11:00		非尖峰 13:00~16:00		下午尖峰 16:00~18:00		
			東	西	南	北	東	西	
平均總旅行速率(公里/小時)			37.1	37.0	42.7	40.5	38.0	37.3	
平均總行駛速率(公里/小時)			43.1	44.1	48.8	44.4	45.1	42.2	
總 旅 行 時 間	行駛時間	秒	650.5	636.0	575.0	632.0	621.5	664.5	
		%	86.0	84.0	87.6	91.3	84.3	88.4	
	路段延滯	秒	0.0	0.0	0.0	0.0	0.0	0.0	
		%	0.0	0.0	0.0	0.0	0.0	0.0	
	交叉口延滯	秒	106.0	121.0	81.5	60.0	116.0	87.5	
		%	14.0	16.0	12.4	8.7	15.7	11.6	
	合 計 (秒)		756.5	757.0	656.5	692.0	737.5	752.0	
	總 延 滯 時 間	路 段 延 滯	阻 塞 %	0.0	0.0	0.0	0.0	0.0	0.0
			公車停靠 %	0.0	0.0	0.0	0.0	0.0	0.0
			計程車停靠 %	0.0	0.0	0.0	0.0	0.0	0.0
路邊停車 %			0.0	0.0	0.0	0.0	0.0	0.0	
行人穿越 %			0.0	0.0	0.0	0.0	0.0	0.0	
其 他 %			0.0	0.0	0.0	0.0	0.0	0.0	
小 計 %			0.0	0.0	0.0	0.0	0.0	0.0	
交 叉 口 延 滯		紅 燈 %	100.0	100.0	100.0	100.0	100.0	100.0	
		左轉同向 %	0.0	0.0	0.0	0.0	0.0	0.0	
		左轉對向 %	0.0	0.0	0.0	0.0	0.0	0.0	
		右 轉 %	0.0	0.0	0.0	0.0	0.0	0.0	
		橫越車輛 %	0.0	0.0	0.0	0.0	0.0	0.0	
		行 人 %	0.0	0.0	0.0	0.0	0.0	0.0	
	其 他 %	0.0	0.0	0.0	0.0	0.0	0.0		
小 計 %		100.0	100.0	100.0	100.0	100.0	100.0		
合 計 (秒)		106.0	121.0	81.5	60.0	116.0	87.5		

主要幹道各路段服務水準評估表

站 號： S04H
路 名： 台27線

全長： 7.790 公里
日期： 100/04/30(Sat)

位 置 (介 於)	路段 長度 (M)	路段 等級	上午尖峰(09:00~11:00)				非尖峰(13:00~16:00)				下午尖峰(16:00~18:00)			
			往東		往西		往南		往北		往東		往西	
			平均旅 行速率	服務 水準	平均旅 行速率	服務 水準	平均旅 行速率	服務 水準	平均旅 行速率	服務 水準	平均旅 行速率	服務 水準	平均旅 行速率	服務 水準
瑞光路三段 - 海豐國小	760	II	49.7	A	41.1	B	44.1	A	36.5	B	30.6	C	40.8	B
海豐國小 - 三山國王廟	425	II	13.3	F	23.7	D	40.3	B	39.7	B	21.9	E	31.5	C
三山國王廟 - 海豐街69巷	390	II	27.8	C	18.1	E	28.4	C	26.5	D	32.3	B	27.8	C
海豐街69巷 - 屏17線	1165	II	30.8	C	32.3	B	46.6	A	32.1	B	38.1	B	24.5	D
屏17線 - 國3	1025	II	48.2	A	49.5	A	43.9	A	46.7	A	41.7	B	46.7	A
國3 - 產業道路	340	II	48.0	A	47.1	A	46.2	A	43.7	A	44.5	A	42.9	B
產業道路 - 鄉界	920	II	36.0	B	49.4	A	47.7	A	46.0	A	49.4	A	45.4	A
鄉界 - 大仁東街	450	II	49.1	A	34.1	B	31.2	C	42.6	B	30.0	C	37.7	B
大仁東街 - 新圍國小	1910	II	49.6	A	41.7	B	47.3	A	48.1	A	46.8	A	48.4	A
新圍國小 - 屏23	405	II	42.3	B	37.9	B	36.9	B	41.7	B	36.0	B	29.5	C
路段平均值		II	37.1	B	37.0	B	42.7	B	40.5	B	38.0	B	37.3	B

主要幹道各路段平均旅行速率及行駛速率統計表

站 號： S05
路 名： 屏16線

全長： 1.640 公里

日期： 100/04/28 (Thu)

位 置 (介 於)	路段 長度 (M)	平均旅行速率(公里/小時)						平均行駛速率(公里/小時)					
		上午尖峰 07:00~09:00		非尖峰 13:00~16:00		下午尖峰 17:00~19:00		上午尖峰 07:00~09:00		非尖峰 13:00~16:00		下午尖峰 17:00~19:00	
		往東	往西	往南	往北	往東	往西	往東	往西	往南	往北	往東	往西
三多路 - 台3線	890	20.7	39.6	29.3	39.3	23.4	37.3	33.5	39.6	44.5	39.3	36.0	37.3
台3線 - 國3橋下道路	750	39.4	34.0	38.3	34.0	37.0	15.3	39.4	34.0	38.3	41.5	37.0	25.0
路段平均速率(公里/小時)		26.4	36.8	32.8	36.7	28.1	22.5	36.0	36.8	41.4	40.3	36.4	30.4

主要幹道各路段服務水準評估表

站 號： S05
路 名： 屏16線

全長： 1.640 公里
日期： 100/04/28(Thu)

位 置 (介 於)	路段 長度 (M)	路段 等級	上午尖峰(07:00~09:00)				非尖峰(13:00~16:00)				下午尖峰(17:00~19:00)			
			往東		往西		往南		往北		往東		往西	
			平均旅 行速率	服務 水準	平均旅 行速率	服務 水準	平均旅 行速率	服務 水準	平均旅 行速率	服務 水準	平均旅 行速率	服務 水準	平均旅 行速率	服務 水準
三多路 - 台3線	890	III	20.7	C	39.6	A	29.3	B	39.3	A	23.4	C	37.3	A
台3線 - 國3橋下道路	750	III	39.4	A	34.0	A	38.3	A	34.0	A	37.0	A	15.3	E
路段平均值		III	26.4	B	36.8	A	32.8	B	36.7	A	28.1	B	22.5	C

主要幹道各路段平均旅行速率及行駛速率統計表

站 號： S05H
路 名： 屏16線

全長： 1.640 公里

日期： 100/04/30 (Sat)

位 置 (介 於)	路段 長度 (M)	平均旅行速率(公里/小時)						平均行駛速率(公里/小時)					
		上午尖峰 07:00~09:00		非尖峰 13:00~16:00		下午尖峰 17:00~19:00		上午尖峰 07:00~09:00		非尖峰 13:00~16:00		下午尖峰 17:00~19:00	
		往東	往西	往南	往北	往東	往西	往東	往西	往南	往北	往東	往西
三多路 - 台3線	890	20.7	39.6	29.9	39.1	23.4	37.3	33.5	39.6	45.4	39.1	36.0	37.3
台3線 - 國3橋下道路	750	39.4	34.0	38.8	22.0	37.0	15.3	39.4	34.0	38.8	41.9	37.0	25.0
路段平均速率(公里/小時)		26.4	36.8	33.5	28.9	28.1	22.5	36.0	36.8	42.2	40.3	36.4	30.4

主要幹道各路段服務水準評估表

站 號： S05H
路 名： 屏16線

全長： 1.640 公里
日期： 100/04/30(Sat)

位 置 (介 於)	路段 長度 (M)	路段 等級	上午尖峰 (07:00~09:00)				非尖峰 (13:00~16:00)				下午尖峰 (17:00~19:00)			
			往東		往西		往南		往北		往東		往西	
			平均旅 行速率	服務 水準	平均旅 行速率	服務 水準	平均旅 行速率	服務 水準	平均旅 行速率	服務 水準	平均旅 行速率	服務 水準	平均旅 行速率	服務 水準
三多路 - 台3線	890	III	20.7	C	39.6	A	29.9	B	39.1	A	23.4	C	37.3	A
台3線 - 國3橋下道路	750	III	39.4	A	34.0	A	38.8	A	22.0	C	37.0	A	15.3	E
路段平均值		III	26.4	B	36.8	A	33.5	A	28.9	B	28.1	B	22.5	C

主要幹道各路段平均旅行速率及行駛速率統計表

站 號： S06
路 名： 屏17線

全長： 4.930 公里

日期： 100/04/28 (Thu)

位 置 (介 於)	路段 長度 (M)	平均旅行速率(公里/小時)						平均行駛速率(公里/小時)					
		上午尖峰 07:00~09:00		非尖峰 13:00~16:00		下午尖峰 17:00~19:00		上午尖峰 07:00~09:00		非尖峰 13:00~16:00		下午尖峰 17:00~19:00	
		往南	往北	往南	往北	往南	往北	往南	往北	往南	往北	往南	往北
豐年路 - 洛寧路	1640	26.5	30.1	30.6	35.7	31.7	30.0	33.2	30.1	35.4	37.5	31.7	30.0
洛寧路 - 大仁西街	1070	39.1	35.0	37.0	37.6	33.9	38.9	39.1	35.0	37.0	37.6	33.9	38.9
大仁西街 - 國3橋下道路	760	39.1	39.7	34.2	38.8	39.4	39.4	39.1	39.7	36.2	38.8	39.4	39.4
國3橋下道路 - 屏26線	380	22.6	38.0	24.2	33.8	39.1	30.1	37.5	38.0	34.6	33.8	39.1	32.2
屏26線 - 台27線	1080	38.7	38.9	37.7	38.1	39.3	39.7	38.7	38.9	37.7	38.1	39.3	39.7
路段平均速率(公里/小時)		32.1	34.7	33.1	36.9	35.3	34.9	36.7	34.7	36.3	37.5	35.3	35.1

主次要幹道旅行時間及延滯因素統計表

編號： S06

起迄點位置： 豐年路 — 台27線

路名： 屏17線

全長： 4.930 公里

日期： 100/04/28 (Thu)

調查時間			上午尖峰 07:00~09:00		非尖峰 13:00~16:00		下午尖峰 17:00~19:00		
			南	北	南	北	南	北	
平均總旅行速率(公里/小時)			32.1	34.7	33.1	36.9	35.3	34.9	
平均總行駛速率(公里/小時)			36.7	34.7	36.3	37.5	35.3	35.1	
總 旅 行 時 間	行駛時間	秒	483.5	511.0	489.0	473.0	503.0	506.0	
		%	87.5	100.0	91.1	98.3	100.0	99.4	
	路段延滯	秒	0.0	0.0	0.0	0.0	0.0	0.0	
		%	0.0	0.0	0.0	0.0	0.0	0.0	
	交叉口延滯	秒	69.0	0.0	47.5	8.0	0.0	3.0	
		%	12.5	0.0	8.9	1.7	0.0	0.6	
	合計 (秒)		552.5	511.0	536.5	481.0	503.0	509.0	
	總 延 滯 時 間	路 段 延 滯	阻 塞 %	0.0	0.0	0.0	0.0	0.0	0.0
			公車停靠 %	0.0	0.0	0.0	0.0	0.0	0.0
			計程車停靠 %	0.0	0.0	0.0	0.0	0.0	0.0
路邊停車 %			0.0	0.0	0.0	0.0	0.0	0.0	
行人穿越 %			0.0	0.0	0.0	0.0	0.0	0.0	
其 他 %			0.0	0.0	0.0	0.0	0.0	0.0	
小 計 %			0.0	0.0	0.0	0.0	0.0	0.0	
交 叉 口 延 滯		紅 燈 %	100.0	0.0	100.0	100.0	0.0	100.0	
		左轉同向 %	0.0	0.0	0.0	0.0	0.0	0.0	
		左轉對向 %	0.0	0.0	0.0	0.0	0.0	0.0	
		右 轉 %	0.0	0.0	0.0	0.0	0.0	0.0	
		橫越車輛 %	0.0	0.0	0.0	0.0	0.0	0.0	
		行 人 %	0.0	0.0	0.0	0.0	0.0	0.0	
	其 他 %	0.0	0.0	0.0	0.0	0.0	0.0		
小 計 %		100.0	0.0	100.0	100.0	0.0	100.0		
合計 (秒)		69.0	0.0	47.5	8.0	0.0	3.0		

主要幹道各路段服務水準評估表

站 號： S06
路 名： 屏17線

全長： 4.930 公里
日期： 100/04/28(Thu)

位 置 (介 於)	路段 長度 (M)	路段 等級	上午尖峰 (07:00~09:00)				非尖峰 (13:00~16:00)				下午尖峰 (17:00~19:00)			
			往南		往北		往南		往北		往南		往北	
			平均旅 行速率	服務 水準	平均旅 行速率	服務 水準	平均旅 行速率	服務 水準	平均旅 行速率	服務 水準	平均旅 行速率	服務 水準	平均旅 行速率	服務 水準
豐年路 - 洛寧路	1640	III	26.5	B	30.1	B	30.6	B	35.7	A	31.7	B	30.0	B
洛寧路 - 大仁西街	1070	III	39.1	A	35.0	A	37.0	A	37.6	A	33.9	A	38.9	A
大仁西街 - 國3橋下道路	760	III	39.1	A	39.7	A	34.2	A	38.8	A	39.4	A	39.4	A
國3橋下道路 - 屏26線	380	III	22.6	C	38.0	A	24.2	C	33.8	A	39.1	A	30.1	B
屏26線 - 台27線	1080	III	38.7	A	38.9	A	37.7	A	38.1	A	39.3	A	39.7	A
路段平均值			32.1	B	34.7	A	33.1	A	36.9	A	35.3	A	34.9	A

主要幹道各路段平均旅行速率及行駛速率統計表

站 號： S06H

全長： 4.930 公里

路 名： 屏17線

日期： 100/04/30(Sat)

位 置 (介 於)	路段 長度 (M)	平均旅行速率(公里/小時)						平均行駛速率(公里/小時)					
		上午尖峰		非尖峰		下午尖峰		上午尖峰		非尖峰		下午尖峰	
		09:00~11:00		13:00~16:00		16:00~18:00		09:00~11:00		13:00~16:00		16:00~18:00	
		往南	往北	往南	往北	往南	往北	往南	往北	往南	往北	往南	往北
豐年路 - 洛寧路	1640	36.8	36.0	30.6	35.7	30.0	32.0	36.8	36.0	35.4	37.5	39.9	32.0
洛寧路 - 大仁西街	1070	39.3	36.3	37.0	37.6	39.5	38.5	39.3	39.3	37.0	37.6	39.5	38.5
大仁西街 - 國3橋下道路	760	39.4	39.4	34.2	38.8	27.1	39.4	39.4	39.4	36.2	38.8	37.5	39.4
國3橋下道路 - 屏26線	380	21.5	38.5	24.2	33.8	35.5	33.4	39.1	38.5	34.6	33.8	35.5	33.4
屏26線 - 台27線	1080	39.3	38.7	37.7	38.1	39.7	39.7	39.3	38.7	37.7	38.1	39.7	39.7
路段平均速率(公里/小時)		36.2	37.3	33.1	36.9	33.4	36.0	38.4	38.0	36.3	37.5	39.0	36.0

主次要幹道旅行時間及延滯因素統計表

編號： S06H

起迄點位置： 豐年路 — 台27線

路名： 屏17線

全長： 4.930 公里

日期： 100/04/30(Sat)

調 查 時 間			上午尖峰 09:00~11:00		非尖峰 13:00~16:00		下午尖峰 16:00~18:00		
			南	北	南	北	南	北	
平均總旅行速率(公里/小時)			36.2	37.3	36.6	35.6	33.4	36.0	
平均總行駛速率(公里/小時)			38.4	38.0	37.1	36.0	39.0	36.0	
總 旅 行 時 間	行駛時間	秒	462.0	467.5	479.0	493.0	455.0	493.0	
		%	94.2	98.3	98.8	98.8	85.6	100.0	
	路段延滯	秒	0.0	0.0	0.0	0.0	0.0	0.0	
		%	0.0	0.0	0.0	0.0	0.0	0.0	
	交叉口延滯	秒	28.5	8.0	6.0	6.0	76.5	0.0	
		%	5.8	1.7	1.2	1.2	14.4	0.0	
	合 計 (秒)		490.5	475.5	485.0	499.0	531.5	493.0	
	總 延 滯 時 間	路 段 延 滯	阻 塞 %	0.0	0.0	0.0	0.0	0.0	0.0
			公車停靠 %	0.0	0.0	0.0	0.0	0.0	0.0
			計程車停靠 %	0.0	0.0	0.0	0.0	0.0	0.0
路邊停車 %			0.0	0.0	0.0	0.0	0.0	0.0	
行人穿越 %			0.0	0.0	0.0	0.0	0.0	0.0	
其 他 %			0.0	0.0	0.0	0.0	0.0	0.0	
小 計 %			0.0	0.0	0.0	0.0	0.0	0.0	
交 叉 口 延 滯		紅 燈 %	100.0	100.0	100.0	100.0	100.0	0.0	
		左轉同向 %	0.0	0.0	0.0	0.0	0.0	0.0	
		左轉對向 %	0.0	0.0	0.0	0.0	0.0	0.0	
		右 轉 %	0.0	0.0	0.0	0.0	0.0	0.0	
		橫越車輛 %	0.0	0.0	0.0	0.0	0.0	0.0	
		行 人 %	0.0	0.0	0.0	0.0	0.0	0.0	
	其 他 %	0.0	0.0	0.0	0.0	0.0	0.0		
小 計 %		100.0	100.0	100.0	100.0	100.0	0.0		
合 計 (秒)		28.5	8.0	6.0	6.0	76.5	0.0		

主要幹道各路段服務水準評估表

站 號： S06H
路 名： 屏17線

全長： 4.930 公里
日期： 100/04/30(Sat)

位 置 (介 於)	路段 長度 (M)	路段 等級	上午尖峰 (09:00~11:00)				非尖峰 (13:00~16:00)				下午尖峰 (16:00~18:00)			
			往南		往北		往南		往北		往南		往北	
			平均旅 行速率	服務 水準	平均旅 行速率	服務 水準	平均旅 行速率	服務 水準	平均旅 行速率	服務 水準	平均旅 行速率	服務 水準	平均旅 行速率	服務 水準
豐年路 - 洛寧路	1640	III	36.8	A	36.0	A	35.7	A	33.0	B	30.0	B	32.0	B
洛寧路 - 大仁西街	1070	III	39.3	A	36.3	A	38.0	A	38.0	A	39.5	A	38.5	A
大仁西街 - 國3橋下道路	760	III	39.4	A	39.4	A	36.7	A	36.5	A	27.1	B	39.4	A
國3橋下道路 - 屏26線	380	III	21.5	C	38.5	A	33.4	A	31.8	B	35.5	A	33.4	A
屏26線 - 台27線	1080	III	39.3	A	38.7	A	37.9	A	38.7	A	39.7	A	39.7	A
路段平均值			36.2	A	37.3	A	36.6	A	35.6	A	33.4	A	36.0	A

主要幹道各路段平均旅行速率及行駛速率統計表

站 號： S07
路 名： 屏23線

全長： 5.155 公里

日期： 100/04/28 (Thu)

位 置 (介 於)	路段 長度 (M)	平均旅行速率(公里/小時)						平均行駛速率(公里/小時)					
		上午尖峰 07:00~09:00		非尖峰 13:00~16:00		下午尖峰 17:00~19:00		上午尖峰 07:00~09:00		非尖峰 13:00~16:00		下午尖峰 17:00~19:00	
		往南	往北	往南	往北	往南	往北	往南	往北	往南	往北	往南	往北
台27線 - 新高路	100	25.7	24.0	28.8	27.7	36.0	26.7	30.0	24.0	28.8	27.7	36.0	26.7
新高路 - 大仁東街	1785	39.4	33.0	39.1	34.3	36.6	31.8	39.4	38.1	39.1	38.6	39.5	38.0
大仁東街 - 屏26線	1090	39.0	27.3	38.1	29.8	39.2	39.2	39.0	34.6	39.0	31.5	39.2	39.2
屏26線 - 國3橋下道路	1585	36.9	37.1	36.6	38.4	39.8	39.5	39.5	39.6	39.1	39.2	39.8	39.5
國3橋下道路 - 台24線	595	39.3	23.9	36.6	25.8	38.3	23.5	39.3	36.0	36.6	34.8	38.3	38.9
路段平均速率(公里/小時)		38.1	31.1	37.5	32.9	38.3	33.7	39.1	37.1	38.5	36.3	39.3	38.5

主要幹道各路段服務水準評估表

站 號： S07
路 名： 屏23線

全長： 5.155 公里
日期： 100/04/28(Thu)

位 置 (介 於)	路段 長度 (M)	路段 等級	上午尖峰 (07:00~09:00)				非尖峰 (13:00~16:00)				下午尖峰 (17:00~19:00)				
			往南		往北		往南		往北		往南		往北		
			平均旅 行速率	服務 水準	平均旅 行速率	服務 水準	平均旅 行速率	服務 水準	平均旅 行速率	服務 水準	平均旅 行速率	服務 水準	平均旅 行速率	服務 水準	
台27線 - 新高路	100	III	25.7	B	24.0	C	28.8	B	27.7	B	36.0	A	26.7	B	
新高路 - 大仁東街	1785	III	39.4	A	33.0	A	39.1	A	34.3	A	36.6	A	31.8	B	
大仁東街 - 屏26線	1090	III	39.0	A	27.3	B	38.1	A	29.8	B	39.2	A	39.2	A	
屏26線 - 國3橋下道路	1585	III	36.9	A	37.1	A	36.6	A	38.4	A	39.8	A	39.5	A	
國3橋下道路 - 台24線	595	III	39.3	A	23.9	C	36.6	A	25.8	B	38.3	A	23.5	C	
路段平均值			III	38.1	A	31.1	B	37.5	A	32.9	B	38.3	A	33.7	A

主要幹道各路段平均旅行速率及行駛速率統計表

站 號： S07H
路 名： 屏23線

全長： 5.155 公里

日期： 100/04/30 (Sat)

位 置 (介 於)	路段 長度 (M)	平均旅行速率(公里/小時)						平均行駛速率(公里/小時)					
		上午尖峰		非尖峰		下午尖峰		上午尖峰		非尖峰		下午尖峰	
		09:00~11:00		13:00~16:00		16:00~18:00		09:00~11:00		13:00~16:00		16:00~18:00	
		往南	往北	往南	往北	往南	往北	往南	往北	往南	往北	往南	往北
台27線 - 新高路	100	36.0	36.0	31.3	32.7	32.7	28.8	36.0	36.0	31.3	32.7	32.7	28.8
新高路 - 大仁東街	1785	39.7	34.4	36.7	33.4	35.1	39.7	39.7	39.1	39.3	38.6	35.1	39.7
大仁東街 - 屏26線	1090	39.2	39.6	38.9	37.2	27.8	39.2	39.2	39.6	38.9	39.0	36.5	39.2
屏26線 - 國3橋下道路	1585	31.6	39.6	37.5	37.8	38.4	32.1	39.9	39.6	39.5	39.1	38.4	38.6
國3橋下道路 - 台24線	595	39.3	20.2	37.3	27.8	35.4	30.6	39.3	38.3	37.3	36.9	35.4	36.3
路段平均速率(公里/小時)		36.6	34.0	37.3	34.6	34.1	35.5	39.5	39.2	38.8	38.5	36.4	38.5

主要幹道旅行時間及延滯因素統計表

編號： S07H

起迄點位置： 台27線 — 台24線

路名： 屏23線

全長： 5.155 公里

日期： 100/04/30(Sat)

調查時間			上午尖峰 09:00~11:00		非尖峰 13:00~16:00		下午尖峰 16:00~18:00		
			南	北	南	北	南	北	
平均總旅行速率(公里/小時)			36.6	34.0	37.3	34.6	34.1	35.5	
平均總行駛速率(公里/小時)			39.5	39.2	38.8	38.5	36.4	38.5	
總 旅 行 時 間	行駛時間	秒	469.5	473.5	478.0	482.0	510.5	481.5	
		%	92.6	86.7	96.2	89.8	93.8	92.2	
	路段延滯	秒	0.0	0.0	0.0	0.0	0.0	0.0	
		%	0.0	0.0	0.0	0.0	0.0	0.0	
	交叉口延滯	秒	37.5	72.5	19.0	55.0	33.5	41.0	
		%	7.4	13.3	3.8	10.2	6.2	7.8	
	合計 (秒)		507.0	546.0	497.0	537.0	544.0	522.5	
	總 延 滯 時 間	路 段 延 滯	阻 塞 %	0.0	0.0	0.0	0.0	0.0	0.0
			公車停靠 %	0.0	0.0	0.0	0.0	0.0	0.0
			計程車停靠 %	0.0	0.0	0.0	0.0	0.0	0.0
路邊停車 %			0.0	0.0	0.0	0.0	0.0	0.0	
行人穿越 %			0.0	0.0	0.0	0.0	0.0	0.0	
其 他 %			0.0	0.0	0.0	0.0	0.0	0.0	
小 計 %			0.0	0.0	0.0	0.0	0.0	0.0	
交 叉 口 延 滯		紅 燈 %	100.0	100.0	100.0	100.0	100.0	100.0	
		左轉同向 %	0.0	0.0	0.0	0.0	0.0	0.0	
		左轉對向 %	0.0	0.0	0.0	0.0	0.0	0.0	
		右 轉 %	0.0	0.0	0.0	0.0	0.0	0.0	
		橫越車輛 %	0.0	0.0	0.0	0.0	0.0	0.0	
		行 人 %	0.0	0.0	0.0	0.0	0.0	0.0	
	其 他 %	0.0	0.0	0.0	0.0	0.0	0.0		
合計 (秒)		37.5	72.5	19.0	55.0	33.5	41.0		

主要幹道各路段服務水準評估表

站 號： S07H
路 名： 屏23線

全長： 5.155 公里
日期： 100/04/30(Sat)

位 置 (介 於)	路段 長度 (M)	路段 等級	上午尖峰 (09:00~11:00)				非尖峰 (13:00~16:00)				下午尖峰 (16:00~18:00)			
			往南		往北		往南		往北		往南		往北	
			平均旅 行速率	服務 水準	平均旅 行速率	服務 水準	平均旅 行速率	服務 水準	平均旅 行速率	服務 水準	平均旅 行速率	服務 水準	平均旅 行速率	服務 水準
台27線 - 新高路	100	III	36.0	A	36.0	A	31.3	B	32.7	B	32.7	B	28.8	B
新高路 - 大仁東街	1785	III	39.7	A	34.4	A	36.7	A	33.4	A	35.1	A	39.7	A
大仁東街 - 屏26線	1090	III	39.2	A	39.6	A	38.9	A	37.2	A	27.8	B	39.2	A
屏26線 - 國3橋下道路	1585	III	31.6	B	39.6	A	37.5	A	37.8	A	38.4	A	32.1	B
國3橋下道路 - 台24線	595	III	39.3	A	20.2	C	37.3	A	27.8	B	35.4	A	30.6	B
路段平均值			36.6	A	34.0	A	37.3	A	34.6	A	34.1	A	35.5	A

主要幹道各路段平均旅行速率及行駛速率統計表

站 號： S08
路 名： 屏26線

全長： 9.910 公里

日期： 100/04/28 (Thu)

位 置 (介 於)	路段 長度 (M)	平均旅行速率(公里/小時)						平均行駛速率(公里/小時)					
		上午尖峰 07:00~09:00		非尖峰 13:00~16:00		下午尖峰 17:00~19:00		上午尖峰 07:00~09:00		非尖峰 13:00~16:00		下午尖峰 17:00~19:00	
		往東	往西	往南	往北	往東	往西	往東	往西	往南	往北	往東	往西
台3線 - 屏17線	4400	39.8	39.6	40.9	40.5	33.5	35.0	39.8	39.6	40.9	40.5	37.6	39.8
屏17線 - 國3橋下道路	300	15.9	32.7	18.3	33.8	13.8	18.8	33.8	32.7	41.5	36.6	33.2	24.8
國3橋下道路 - 台27線	500	20.8	39.1	26.1	38.7	21.1	39.1	32.1	39.1	35.6	43.4	39.1	39.1
台27線 - 神農西路	320	26.2	11.5	39.1	15.5	28.8	14.5	31.6	33.9	39.1	38.4	33.4	36.6
神農西路 - 農環路	240	38.4	38.4	39.3	39.3	40.2	41.1	38.4	38.4	39.3	39.3	40.2	41.1
農環路 - 神農路	550	48.3	48.9	45.0	43.0	49.5	35.7	48.3	48.9	45.0	43.0	49.5	48.9
神農路 - 神農東路	550	25.4	48.3	26.8	41.7	48.9	48.3	40.4	48.3	39.6	46.6	48.9	48.3
神農東路 - 屏23線	750	35.1	49.1	35.8	42.5	41.5	27.8	44.6	49.1	35.8	42.5	41.5	39.7
屏23線 - 台24線	2300	36.9	25.8	37.5	28.8	35.8	34.3	36.9	29.0	38.5	32.5	35.8	36.4
路段平均速率(公里/小時)		34.3	33.7	36.4	35.3	33.2	32.7	38.8	37.3	39.7	38.7	38.3	38.9

主次要幹道旅行時間及延滯因素統計表

編號： S08

起迄點位置： 台3線 — 台24線

路名： 屏26線

全長： 9.910 公里

日期： 100/04/28(Thu)

調查時間			上午尖峰 07:00~09:00		非尖峰 13:00~16:00		下午尖峰 17:00~19:00		
			東	西	南	北	東	西	
平均總旅行速率(公里/小時)			34.3	33.7	36.4	35.3	33.2	32.7	
平均總行駛速率(公里/小時)			38.8	37.3	39.7	38.7	38.3	38.9	
總 旅 行 時 間	行駛時間	秒	919.5	957.5	899.5	921.0	932.5	916.5	
		%	88.5	90.4	91.7	91.1	86.7	83.9	
	路段延滯	秒	0.0	0.0	0.0	0.0	0.0	0.0	
		%	0.0	0.0	0.0	0.0	0.0	0.0	
	交叉口延滯	秒	119.5	101.5	81.5	90.0	142.5	175.5	
		%	11.5	9.6	8.3	8.9	13.3	16.1	
	合計 (秒)		1039.0	1059.0	981.0	1011.0	1075.0	1092.0	
	總 延 滯 時 間	路 段 延 滯	阻 塞 %	0.0	0.0	0.0	0.0	0.0	0.0
			公車停靠 %	0.0	0.0	0.0	0.0	0.0	0.0
			計程車停靠 %	0.0	0.0	0.0	0.0	0.0	0.0
路邊停車 %			0.0	0.0	0.0	0.0	0.0	0.0	
行人穿越 %			0.0	0.0	0.0	0.0	0.0	0.0	
其 他 %			0.0	0.0	0.0	0.0	0.0	0.0	
小 計 %			0.0	0.0	0.0	0.0	0.0	0.0	
交 叉 口 延 滯		紅 燈 %	100.0	100.0	100.0	100.0	100.0	100.0	
		左轉同向 %	0.0	0.0	0.0	0.0	0.0	0.0	
		左轉對向 %	0.0	0.0	0.0	0.0	0.0	0.0	
		右 轉 %	0.0	0.0	0.0	0.0	0.0	0.0	
		橫越車輛 %	0.0	0.0	0.0	0.0	0.0	0.0	
		行 人 %	0.0	0.0	0.0	0.0	0.0	0.0	
	其 他 %	0.0	0.0	0.0	0.0	0.0	0.0		
合計 (秒)		119.5	101.5	81.5	90.0	142.5	175.5		

主要幹道各路段服務水準評估表

站 號： S08
路 名： 屏26線

全長： 9.910 公里
日期： 100/04/28(Thu)

位 置 (介 於)	路段 長度 (M)	路段 等級	上午尖峰(07:00~09:00)				非尖峰(13:00~16:00)				下午尖峰(17:00~19:00)			
			往東		往西		往南		往北		往東		往西	
			平均旅 行速率	服務 水準	平均旅 行速率	服務 水準	平均旅 行速率	服務 水準	平均旅 行速率	服務 水準	平均旅 行速率	服務 水準	平均旅 行速率	服務 水準
台3線 - 屏17線	4400	III	39.8	A	39.6	A	40.9	A	40.5	A	33.5	A	35.0	A
屏17線 - 國3橋下道路	300	III	15.9	E	32.7	B	18.3	D	33.8	A	13.8	E	18.8	D
國3橋下道路 - 台27線	500	III	20.8	C	39.1	A	26.1	B	38.7	A	21.1	C	39.1	A
台27線 - 神農西路	320	III	26.2	B	11.5	E	39.1	A	15.5	E	28.8	B	14.5	E
神農西路 - 農環路	240	III	38.4	A	38.4	A	39.3	A	39.3	A	40.2	A	41.1	A
農環路 - 神農路	550	III	48.3	A	48.9	A	45.0	A	43.0	A	49.5	A	35.7	A
神農路 - 神農東路	550	III	25.4	B	48.3	A	26.8	B	41.7	A	48.9	A	48.3	A
神農東路 - 屏23線	750	III	35.1	A	49.1	A	35.8	A	42.5	A	41.5	A	27.8	B
屏23線 - 台24線	2300	III	36.9	A	25.8	B	37.5	A	28.8	B	35.8	A	34.3	A
路段平均值		III	34.3	A	33.7	A	36.4	A	35.3	A	33.2	A	32.7	B

主要幹道各路段平均旅行速率及行駛速率統計表

站 號： S08H

全長： 9.910 公里

路 名： 屏26線

日期： 100/04/30(Sat)

位 置 (介 於)	路段 長度 (M)	平均旅行速率(公里/小時)						平均行駛速率(公里/小時)					
		上午尖峰 09:00~11:00		非尖峰 13:00~16:00		下午尖峰 16:00~18:00		上午尖峰 09:00~11:00		非尖峰 13:00~16:00		下午尖峰 16:00~18:00	
		往東	往西	往南	往北	往東	往西	往東	往西	往南	往北	往東	往西
台3線 - 屏17線	4400	39.8	39.6	34.9	35.4	33.5	35.0	39.8	39.6	38.3	39.9	37.6	39.8
屏17線 - 國3橋下道路	300	15.9	32.7	16.9	25.4	13.8	18.8	33.8	32.7	43.2	30.9	33.2	24.8
國3橋下道路 - 台27線	500	20.8	39.1	26.5	38.3	21.1	39.1	32.1	39.1	34.3	38.3	39.1	39.1
台27線 - 神農西路	320	26.2	11.5	30.3	17.5	28.8	14.5	31.6	33.9	37.2	40.4	33.4	36.6
神農西路 - 農環路	240	38.4	38.4	39.3	40.2	40.2	41.1	38.4	38.4	39.3	40.2	40.2	41.1
農環路 - 神農路	550	48.3	48.9	35.0	31.2	49.5	35.7	48.3	48.9	47.1	41.3	49.5	48.9
神農路 - 神農東路	550	25.4	48.3	40.8	42.6	48.9	48.3	40.4	48.3	40.8	42.6	48.9	48.3
神農東路 - 屏23線	750	35.1	49.1	38.6	28.9	41.5	27.8	44.6	49.1	40.0	39.1	41.5	39.7
屏23線 - 台24線	2300	36.9	25.8	37.6	35.8	35.8	34.3	36.9	29.0	37.6	37.0	35.8	36.4
路段平均速率(公里/小時)		34.3	33.7	34.2	33.7	33.2	32.7	38.8	37.3	38.7	38.9	38.3	38.9

主次要幹道旅行時間及延滯因素統計表

編號： S08H

起迄點位置： 台3線 — 台24線

路名： 屏26線

全長： 9.910 公里

日期： 100/04/30(Sat)

調查時間			上午尖峰 09:00~11:00		非尖峰 13:00~16:00		下午尖峰 16:00~18:00		
			東	西	南	北	東	西	
平均總旅行速率(公里/小時)			34.3	33.7	34.2	33.7	33.2	32.7	
平均總行駛速率(公里/小時)			38.8	37.3	38.7	38.9	38.3	38.9	
總 旅 行 時 間	行駛時間	秒	919.5	957.5	922.5	916.0	932.5	916.5	
		%	88.5	90.4	88.5	86.5	86.7	83.9	
	路段延滯	秒	0.0	0.0	0.0	0.0	0.0	0.0	
		%	0.0	0.0	0.0	0.0	0.0	0.0	
	交叉口延滯	秒	119.5	101.5	119.5	143.0	142.5	175.5	
		%	11.5	9.6	11.5	13.5	13.3	16.1	
	合 計 (秒)		1039.0	1059.0	1042.0	1059.0	1075.0	1092.0	
	總 延 滯 時 間	路 段 延 滯	阻 塞 %	0.0	0.0	0.0	0.0	0.0	0.0
			公車停靠 %	0.0	0.0	0.0	0.0	0.0	0.0
			計程車停靠 %	0.0	0.0	0.0	0.0	0.0	0.0
路邊停車 %			0.0	0.0	0.0	0.0	0.0	0.0	
行人穿越 %			0.0	0.0	0.0	0.0	0.0	0.0	
其 他 %			0.0	0.0	0.0	0.0	0.0	0.0	
小 計 %			0.0	0.0	0.0	0.0	0.0	0.0	
交 叉 口 延 滯		紅 燈 %	100.0	100.0	100.0	100.0	100.0	100.0	
		左轉同向 %	0.0	0.0	0.0	0.0	0.0	0.0	
		左轉對向 %	0.0	0.0	0.0	0.0	0.0	0.0	
		右 轉 %	0.0	0.0	0.0	0.0	0.0	0.0	
		橫越車輛 %	0.0	0.0	0.0	0.0	0.0	0.0	
		行 人 %	0.0	0.0	0.0	0.0	0.0	0.0	
	其 他 %	0.0	0.0	0.0	0.0	0.0	0.0		
小 計 %		100.0	100.0	100.0	100.0	100.0	100.0		
合 計 (秒)		119.5	101.5	119.5	143.0	142.5	175.5		

主要幹道各路段服務水準評估表

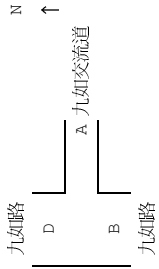
站 號： S08H
路 名： 屏26線

全長： 9.910 公里
日期： 100/04/30(Sat)

位 置 (介 於)	路段 長度 (M)	路段 等級	上午尖峰(09:00~11:00)				非尖峰(13:00~16:00)				下午尖峰(16:00~18:00)			
			往東		往西		往南		往北		往東		往西	
			平均旅 行速率	服務 水準	平均旅 行速率	服務 水準	平均旅 行速率	服務 水準	平均旅 行速率	服務 水準	平均旅 行速率	服務 水準	平均旅 行速率	服務 水準
台3線 - 屏17線	4400	III	39.8	A	39.6	A	34.9	A	35.4	A	33.5	A	35.0	A
屏17線 - 國3橋下道路	300	III	15.9	E	32.7	B	16.9	D	25.4	B	13.8	E	18.8	D
國3橋下道路 - 台27線	500	III	20.8	C	39.1	A	26.5	B	38.3	A	21.1	C	39.1	A
台27線 - 神農西路	320	III	26.2	B	11.5	E	30.3	B	17.5	D	28.8	B	14.5	E
神農西路 - 農環路	240	III	38.4	A	38.4	A	39.3	A	40.2	A	40.2	A	41.1	A
農環路 - 神農路	550	III	48.3	A	48.9	A	35.0	A	31.2	B	49.5	A	35.7	A
神農路 - 神農東路	550	III	25.4	B	48.3	A	40.8	A	42.6	A	48.9	A	48.3	A
神農東路 - 屏23線	750	III	35.1	A	49.1	A	38.6	A	28.9	B	41.5	A	27.8	B
屏23線 - 台24線	2300	III	36.9	A	25.8	B	37.6	A	35.8	A	35.8	A	34.3	A
路段平均值		III	34.3	A	33.7	A	34.2	A	33.7	A	33.2	A	32.7	B

交叉路口轉向交通量統計表

站 號： I01
 站 名： 台3線/九如交流道北向匝道
 日期： 100/04/20 (Wed)
 天候： 晴



方 向	時 間	左 轉				直 進				右 轉				合 計												
		大型車 (輛)		小型車 (輛)		機車 (輛)		PCU		轉向比		大型車 (輛)		小型車 (輛)		機車 (輛)		PCU								
		比例	轉向比	比例	轉向比	比例	轉向比	比例	轉向比	比例	轉向比	比例	轉向比	比例	轉向比	比例	轉向比	比例	轉向比							
A	07:00-08:00	1	20	0	32	0.15	0	0	71	507	170	665	0.44	42	579	0	837	0.56	113	0.08	1086	0.79	170	0.12	1502	
	08:00-09:00	1	11	0	19	0.14	0	0	86	344	87	499	0.47	43	360	0	554	0.53	129	0.14	704	0.77	87	0.09	1053	
	17:00-18:00	1	31	0	49	0.26	0	0	47	520	120	627	0.57	36	302	0	465	0.43	83	0.08	822	0.80	120	0.12	1092	
	18:00-19:00	3	30	0	52	0.27	0	0	39	470	116	563	0.55	49	276	0	457	0.45	88	0.09	746	0.79	116	0.12	1020	
B	07:00-08:00	84	220	0	523	0.53	0	0	31	370	154	463	0.47	31	370	154	463	0.47	115	0.13	590	0.69	154	0.18	986	
	08:00-09:00	72	165	0	413	0.50	0	0	25	351	106	420	0.50	54	431	0	668	0.33	97	0.13	516	0.72	106	0.15	833	
	17:00-18:00	40	203	0	397	0.46	0	0	37	384	111	473	0.54	41	404	0	608	0.28	166	0.09	1542	0.80	231	0.12	2154	
	18:00-19:00	26	172	0	318	0.42	0	0	26	372	87	437	0.58	51	379	0	595	0.30	145	0.08	1423	0.80	203	0.11	1965	
合計	07:00-08:00	85	240	0	555	0.21	0	0	102	877	324	1128	0.42	50	703	0	1014	0.38	237	0.10	1820	0.76	324	0.14	2697	
	08:00-09:00	73	176	0	432	0.21	0	0	111	695	193	919	0.46	54	431	0	668	0.33	238	0.14	1302	0.75	193	0.11	2019	
	17:00-18:00	41	234	0	446	0.21	0	0	84	904	231	1100	0.51	41	404	0	608	0.28	166	0.09	1542	0.80	231	0.12	2154	
	18:00-19:00	29	202	0	370	0.19	0	0	65	842	203	1000	0.51	51	379	0	595	0.30	145	0.08	1423	0.80	203	0.11	1965	
A	07:15-08:15	1	18	0	29	0.14	0	0	75	522	178	688	0.46	46	558	0	817	0.54	121	0.09	1080	0.78	178	0.13	1505	
B		81	225	0	524	0.53	0	0	28	384	156	473	0.47	5	102	0	143	0.74	6	0.04	133	0.96	0	0.00	192	
D		1	31	0	49	0.26	0	0	47	520	120	627	0.57	36	302	0	465	0.43	83	0.08	822	0.80	120	0.12	1092	
A	17:00-18:00	40	203	0	397	0.46	0	0	37	384	111	473	0.54	77	77	0.10	587	0.76	111	0.14	870	0.75	111	0.14	870	
B																										
D																										

交叉路口轉向交通量統計表

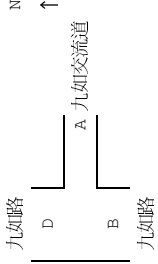
站號：I01H

站名：台3線/九如交流道北向匝道

日期：100/04/23 (Sat)

天候：晴

方向：A B D
車道數：2 4 4



方向	時間	左轉				直進				右轉				合計									
		大型車 (輛)		小型車 (輛)		大型車 (輛)		小型車 (輛)		大型車 (輛)		小型車 (輛)		大型車 (輛)		小型車 (輛)		大型車 (輛)		小型車 (輛)			
		車道數	轉向比	PCU	機車	轉向比	PCU	機車	轉向比	PCU	機車	轉向比	PCU	機車	轉向比	PCU	機車	轉向比	PCU	機車	轉向比	PCU	
A	09:00-10:00	4	0.34	39	0	0	0	0	0	17	33	0	77	0.66	21	0.28	53	0.72	0	0.00	116		
	10:00-11:00	3	0.12	23	0	0	0	0	0	36	79	0	175	0.88	39	0.30	90	0.70	0	0.00	198		
	16:00-17:00	2	0.28	36	0	0	0	0	0	5	63	0	92	0.72	7	0.08	84	0.92	0	0.00	128		
	17:00-18:00	2	0.24	38	0	0	0	0	0	10	78	0	121	0.76	12	0.11	100	0.89	0	0.00	159		
B	09:00-10:00					134	627	127	866	0.57	38	435	0	642	0.43	172	0.13	1062	0.78	127	0.09	1508	
	10:00-11:00					150	602	75	850	0.61	33	362	0	537	0.39	183	0.15	964	0.79	75	0.06	1387	
	16:00-17:00					49	432	59	523	0.54	23	311	0	450	0.46	72	0.08	743	0.85	59	0.07	973	
	17:00-18:00					37	465	86	546	0.52	21	356	0	505	0.48	58	0.06	821	0.85	86	0.09	1051	
D	09:00-10:00	95	0.55	547	0	0	0	128	453	0.45	39	356	0	719	0.27	134	0.16	575	0.69	128	0.15	1000	
	10:00-11:00	91	0.52	505	0	0	0	82	459	0.48	40	374	0	639	0.42	131	0.17	571	0.73	82	0.10	964	
	16:00-17:00	74	0.59	563	0	0	0	76	399	0.41	33	327	0	542	0.26	107	0.14	589	0.76	76	0.10	962	
	17:00-18:00	35	0.50	510	0	0	0	129	509	0.50	21	439	0	626	0.28	56	0.06	725	0.80	129	0.14	1019	
合計	09:00-10:00	99	0.22	586	0	0	0	255	1319	0.50	55	468	0	719	0.27	327	0.14	1690	0.74	255	0.11	2624	
	10:00-11:00	94	0.21	528	0	0	0	157	1309	0.51	69	441	0	712	0.28	353	0.17	1625	0.76	157	0.07	2549	
	16:00-17:00	76	0.29	599	0	0	0	135	922	0.45	28	374	0	542	0.26	186	0.11	1416	0.82	135	0.08	2063	
	17:00-18:00	37	0.25	548	0	0	0	215	1055	0.47	31	434	0	626	0.28	126	0.06	1646	0.83	215	0.11	2229	
A	09:15-10:15	4	0.29	41	0	0	0	878	0.58	21	43	0	98	0.71	25	0.28	64	0.72	0	0.00	139	0.70	
B						137	637	117	878	0.58	31	444	0	639	0.42	168	0.12	1081	0.79	117	0.09	1517	0.93
D						41	361	110	456	0.45	134	0.16	590	0.71	110	0.13	1013	0.91					
A	17:00-18:00	2	0.24	38	0	0	0	86	546	0.52	10	78	0	121	0.76	12	0.11	100	0.89	0	0.00	159	0.82
B						37	465	86	546	0.52	21	356	0	505	0.48	58	0.06	821	0.85	86	0.09	1051	0.86
D						21	439	129	509	0.50	56	0.06	725	0.80	129	0.14	1019	0.96					

交叉路口轉向交通量統計表

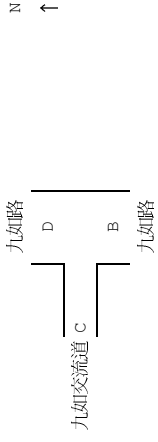
站 號： I02H

站 名： 台3線/九如交流道南向匝道

日期： 100/04/23 (Sat)

天候： 晴

方 向： B C D
車道數： 4 2 4



方 向	時 間	左 轉				直 進				右 轉				合 計																		
		大型車 (輛)	小型車 (輛)	機車 (輛)	PCU	轉向比	大型車 (輛)	小型車 (輛)	機車 (輛)	PCU	轉向比	大型車 (輛)	小型車 (輛)	機車 (輛)	PCU	轉向比	大型車 (輛)	小型車 (輛)	機車 (輛)	PCU	轉向比	大型車 (輛)	小型車 (輛)	機車 (輛)	PCU	轉向比	大型車 (輛)	小型車 (輛)	機車 (輛)	PCU	轉向比	
B	09:00-10:00	1	31	0	49	0.05	0	81	773	127	933	0.95	0	40	371	0	562	0.47	131	0.17	660	0.83	0	0.00	1205	82	0.08	804	0.79	127	0.13	982
	10:00-11:00	2	34	0	56	0.06	0	73	715	75	847	0.94	0	27	364	0	527	0.46	137	0.18	613	0.82	0	0.00	1154	75	0.08	749	0.83	75	0.08	903
	16:00-17:00	5	20	0	42	0.06	0	38	582	59	657	0.94	0	11	303	0	416	0.57	45	0.09	464	0.91	0	0.00	736	43	0.06	602	0.86	59	0.08	699
	17:00-18:00	2	25	0	42	0.06	0	29	624	86	693	0.94	0	28	396	0	571	0.62	54	0.08	593	0.92	0	0.00	926	31	0.04	649	0.85	86	0.11	735
C	09:00-10:00	91	289	0	643	0.53	0	39	305	128	402	0.80	0	4	71	0	100	0.20	43	0.08	376	0.69	128	0.23	502	43	0.08	376	0.69	128	0.23	502
	10:00-11:00	110	249	0	627	0.54	0	32	301	82	374	0.74	0	10	84	0	129	0.26	42	0.08	385	0.76	82	0.16	503	42	0.08	385	0.76	82	0.16	503
	16:00-17:00	34	161	0	320	0.43	0	30	311	76	379	0.87	0	5	37	0	58	0.13	35	0.08	348	0.76	76	0.17	437	35	0.08	348	0.76	76	0.17	437
	17:00-18:00	26	197	0	355	0.38	0	16	358	129	421	0.74	0	7	103	0	148	0.26	23	0.04	461	0.75	129	0.21	569	23	0.04	461	0.75	129	0.21	569
D	09:00-10:00	92	320	0	692	0.26	0	120	1078	255	1335	0.50	0	44	442	0	662	0.25	256	0.11	1840	0.78	255	0.11	2689	256	0.11	1840	0.78	255	0.11	2689
	10:00-11:00	112	283	0	683	0.27	0	105	1016	157	1221	0.48	0	37	448	0	656	0.26	254	0.12	1747	0.81	157	0.07	2560	254	0.12	1747	0.81	157	0.07	2560
	16:00-17:00	39	181	0	362	0.19	0	68	893	135	1036	0.55	0	16	340	0	474	0.25	123	0.07	1414	0.85	135	0.08	1872	123	0.07	1414	0.85	135	0.08	1872
	17:00-18:00	28	222	0	397	0.18	0	45	982	215	1114	0.50	0	35	499	0	719	0.32	108	0.05	1703	0.84	215	0.11	2230	108	0.05	1703	0.84	215	0.11	2230
合計	09:00-10:15	1	37	0	58	0.06	0	74	793	117	939	0.94	0	34	370	0	549	0.46	128	0.16	658	0.84	0	0.00	1197	75	0.07	830	0.81	117	0.11	997
B	09:15-10:15	94	288	0	648	0.54	0	39	303	110	395	0.77	0	6	79	0	115	0.23	45	0.08	382	0.71	110	0.20	510	45	0.08	382	0.71	110	0.20	510
C	17:00-18:00	2	25	0	42	0.06	0	29	624	86	693	0.94	0	28	396	0	571	0.62	54	0.08	593	0.92	0	0.00	926	31	0.04	649	0.85	86	0.11	735
D	17:00-18:00	26	197	0	355	0.38	0	16	358	129	421	0.74	0	7	103	0	148	0.26	23	0.04	461	0.75	129	0.21	569	23	0.04	461	0.75	129	0.21	569

路口轉向交通量統計表

站號： I04
 站名： 國道3號橋下道路/屏16線
 日期： 100/04/20(Wed)
 方向： A B C D
 車道數： 1 2 1 1
 天氣： 晴
 國3橋下道路
 屏16線 C D
 A 屏16線
 B
 國3橋下道路
 N
 ↑


方向	時間	左轉				直進				右轉				合計									
		大型車 (輛)	小型車 (輛)	機車 (輛)	PCU (輛)	轉向比	大型車 (輛)	小型車 (輛)	機車 (輛)	PCU (輛)	轉向比	大型車 (輛)	小型車 (輛)	機車 (輛)	PCU (輛)	轉向比	大型車 (輛)	小型車 (輛)	機車 (輛)	PCU (輛)	轉向比	PHF	
A	07:00-08:00	0	1	1	2	0.08	0	17	23	24	0.92	0	0	0	0	0.00	0	18	0.43	24	0.57	26	
	08:00-09:00	0	1	1	2	0.10	0	13	13	18	0.90	0	0	1	0	0.00	1	14	0.47	15	0.50	20	
	17:00-18:00	2	1	1	7	0.32	0	9	20	15	0.68	0	0	1	0	0.00	2	10	0.29	22	0.65	22	
	18:00-19:00	0	1	4	4	0.13	0	17	24	26	0.87	0	0	1	0	0.00	1	18	0.38	29	0.60	30	
B	07:00-08:00	17	62	12	138	0.99	0	0	1	0	0.00	0	0	2	1	0.01	17	62	0.66	15	0.16	139	
	08:00-09:00	9	52	4	101	0.99	0	0	4	1	0.01	0	0	1	0	0.00	9	52	0.74	9	0.13	102	
	17:00-18:00	13	96	6	177	0.98	0	1	1	1	0.01	0	0	2	1	0.01	13	97	0.81	9	0.08	179	
	18:00-19:00	10	67	16	132	0.98	0	1	3	2	0.01	0	0	4	2	0.01	10	68	0.67	23	0.23	136	
C	07:00-08:00	0	0	0	0	0.00	0	8	17	13	0.10	18	59	21	121	0.90	18	67	0.54	38	0.31	134	
	08:00-09:00	0	0	0	0	0.00	0	13	12	17	0.12	8	75	19	121	0.88	8	88	0.70	31	0.24	138	
	17:00-18:00	1	0	0	2	0.01	0	2	16	34	0.18	9	80	17	129	0.81	12	96	0.60	51	0.32	160	
	18:00-19:00	0	1	0	2	0.01	0	4	22	18	0.21	14	68	11	121	0.78	18	91	0.66	29	0.21	156	
D	07:00-08:00	0	0	0	0	#####	0	0	1	0	#####	0	0	0	0	#####	0	0	0.00	1	1.00	0	
	08:00-09:00	0	0	1	1	0.50	0	0	2	1	0.50	0	0	0	0	0.00	0	0	0.00	3	1.00	2	
	17:00-18:00	0	0	0	0	0.00	0	0	0	0	0.00	0	1	0	1	1.00	0	1	1.00	0	0.00	1	
	18:00-19:00	0	1	0	2	0.67	0	1	0	1	0.33	0	0	0	0	0.00	0	2	1.00	0	0.00	3	
合計																							
	07:00-08:00	17	63	13	140	0.47	0	25	42	37	0.12	18	59	23	122	0.41	35	147	0.57	78	0.30	299	
	08:00-09:00	9	53	6	104	0.40	0	1	26	31	0.14	8	75	21	121	0.46	18	154	0.67	58	0.25	262	
	17:00-18:00	16	97	7	186	0.52	0	2	26	55	0.12	9	81	20	131	0.36	27	204	0.65	82	0.26	362	
	18:00-19:00	10	70	20	140	0.43	0	5	41	62	0.19	14	68	16	123	0.38	29	179	0.62	81	0.28	325	
A	07:15-08:15	0	1	1	2	0.08	0	17	23	24	0.92	0	0	0	0	0.00	0	18	0.43	24	0.57	26	0.54
B		15	72	12	149	0.99	0	0	1	0	0.00	0	0	3	1	0.01	15	72	0.69	16	0.16	150	0.78
C		0	0	0	0	0.00	0	7	17	12	0.08	22	74	18	147	0.92	22	81	0.59	35	0.25	159	0.90
D		0	0	0	0	#####	0	0	1	0	#####	0	0	0	0	#####	0	0	0.00	1	1.00	0	0.25
A	17:15-18:15	1	2	1	6	0.22	0	13	25	21	0.78	0	0	1	0	0.00	1	15	0.35	27	0.63	27	0.81
B		16	98	8	188	0.98	0	1	2	2	0.01	0	0	2	1	0.01	16	99	0.78	12	0.09	191	0.77
C		1	0	0	2	0.01	0	2	18	30	0.16	12	94	18	153	0.83	15	112	0.64	48	0.27	185	0.81
D		0	0	0	0	#####	0	0	0	0	#####	0	0	0	0	#####	0	0	#####	0	#####	0	#####

路口轉向交通量統計表

站號： I04H
 站名： 國道3號橋下道路/屏16線
 日期： 100/04/23(Sat)
 方向： A B C D
 車道數： 1 2 1 1
 天氣： 晴
 國3橋下道路
 屏16線 C D
 A 屏16線
 B
 國3橋下道路
 N
 ↑

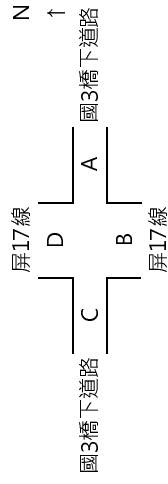
方向	時間	左轉				直進				右轉				合計								
		大型車 (輛)	小型車 (輛)	機車 (輛)	PCU 轉向比	大型車 (輛)	小型車 (輛)	機車 (輛)	PCU 轉向比	大型車 (輛)	小型車 (輛)	機車 (輛)	PCU 轉向比	大型車 (輛)	小型車 (輛)	機車 (輛)	PCU 轉向比					
A	09:00-10:00	1	6	0	11	0	11	3	12	0.50	0	1	0	1	0.04	1	0.05	18	0.81	3	0.14	24
	10:00-11:00	0	3	1	5	0	22	16	30	0.86	0	0	0	0	0.00	2	0.05	25	0.56	17	0.39	35
	16:00-17:00	0	1	1	2	0	14	16	22	0.92	0	0	0	0	0.00	2	0.06	15	0.44	17	0.50	24
	17:00-18:00	0	2	3	5	0	29	32	40	0.89	0	0	0	0	0.00	1	0.01	31	0.46	35	0.53	45
B	09:00-10:00	25	62	15	158	0	1	0	3	0.02	0	4	7	8	0.05	26	0.23	67	0.58	22	0.19	169
	10:00-11:00	18	52	28	133	0	0	2	1	0.01	0	2	2	3	0.02	18	0.17	54	0.52	32	0.31	137
	16:00-17:00	18	66	13	147	0	2	1	2	0.01	0	4	2	6	0.04	18	0.17	72	0.68	16	0.15	155
	17:00-18:00	14	61	33	140	0	0	1	0	0.00	0	14	11	23	0.14	14	0.10	75	0.56	45	0.34	163
C	09:00-10:00	0	1	0	2	0	12	16	54	0.28	0	55	7	134	0.71	42	0.28	87	0.57	23	0.15	190
	10:00-11:00	0	1	0	2	0	3	48	59	0.28	0	54	16	147	0.71	38	0.21	103	0.58	38	0.21	208
	16:00-17:00	0	2	0	3	0	7	25	31	0.32	0	56	11	93	0.66	15	0.11	83	0.59	42	0.30	141
	17:00-18:00	0	0	0	0	0	0	32	28	0.25	0	71	41	119	0.75	5	0.03	103	0.58	69	0.39	159
D	09:00-10:00	0	0	2	1	0	0	1	1	0.33	0	1	0	1	0.33	0	0.00	2	0.40	3	0.60	3
	10:00-11:00	0	0	0	0	0	0	1	3	0.33	0	3	0	4	0.67	0	0.00	4	0.57	3	0.43	6
	16:00-17:00	0	0	3	2	0	0	4	1	0.11	1	3	1	6	0.67	1	0.08	3	0.25	8	0.67	9
	17:00-18:00	0	0	0	0	0	0	1	3	0.29	0	4	0	5	0.71	0	0.00	5	0.62	3	0.38	7
合計	09:00-10:00	26	69	17	172	0	13	44	20	0.18	30	61	14	144	0.37	69	0.23	174	0.60	51	0.17	386
	10:00-11:00	18	56	29	140	0	5	71	43	0.24	35	59	18	154	0.40	58	0.17	186	0.56	90	0.27	386
	16:00-17:00	18	69	17	154	0	9	41	52	0.21	9	63	14	105	0.32	36	0.12	173	0.60	83	0.28	329
	17:00-18:00	14	63	36	145	0	1	62	64	0.22	5	89	52	147	0.39	20	0.05	214	0.56	152	0.39	374
A	09:30-10:30	0	2	0	3	0	1	18	12	0.85	0	1	0	1	0.04	1	0.03	21	0.62	12	0.35	27
	B	21	59	22	148	0	1	1	2	0.02	0	5	4	8	0.05	22	0.19	65	0.57	28	0.24	159
	C	0	1	0	2	0	9	51	20	0.31	36	62	12	157	0.68	45	0.24	114	0.59	32	0.17	230
	D	0	0	2	1	0	0	2	3	0.38	0	3	0	4	0.49	0	0.00	5	0.50	5	0.50	8
A	17:00-18:00	0	2	3	5	0	1	29	32	0.89	0	0	0	0	0.00	1	0.01	31	0.46	35	0.53	45
	B	14	61	33	140	0	0	0	1	0.00	0	14	11	23	0.14	14	0.10	75	0.56	45	0.34	163
	C	0	0	0	0	0	0	32	28	0.25	5	71	41	119	0.75	5	0.03	103	0.58	69	0.39	159
	D	0	0	0	0	0	0	1	3	0.29	0	4	0	5	0.71	0	0.00	5	0.62	3	0.38	7

路口轉向交通量統計表



方向	時間	左轉				直進				右轉				合計										
		大型車 (輛)	小型車 (輛)	機車 (輛)	PCU 轉向比	大型車 (輛)	小型車 (輛)	機車 (輛)	PCU 轉向比	大型車 (輛)	小型車 (輛)	機車 (輛)	PCU 轉向比	大型車 (輛)	小型車 (輛)	機車 (輛)	PCU 轉向比							
A	07:00-08:00	0	0	2	1	0.01	0	20	58	60	106	0.73	0	25	11	37	0.26	20	0.11	83	0.48	73	0.41	144
	08:00-09:00	0	0	3	2	0.01	0	45	100	77	191	0.76	4	30	28	58	0.23	49	0.17	130	0.45	108	0.38	251
	17:00-18:00	0	0	2	1	0.01	0	7	92	86	128	0.78	6	12	17	34	0.21	13	0.06	104	0.47	105	0.47	163
	18:00-19:00	0	0	1	1	0.01	0	2	69	46	86	0.77	1	15	8	25	0.22	3	0.02	84	0.59	55	0.39	112
B	07:00-08:00	2	58	24	104	0.57	0	3	51	75	78	0.43	0	0	0	0	0.00	5	0.02	109	0.52	99	0.46	182
	08:00-09:00	4	65	31	122	0.46	0	14	91	99	142	0.54	0	0	0	0	0.00	18	0.06	156	0.51	130	0.43	264
	17:00-18:00	2	43	27	83	0.40	0	11	74	106	122	0.60	0	0	0	0	0.00	13	0.05	117	0.44	133	0.51	205
	18:00-19:00	1	22	15	43	0.33	0	5	58	74	88	0.67	0	0	0	0	0.00	6	0.03	80	0.46	89	0.51	131
C	07:00-08:00	0	0	0	0	0.00	0	5	65	35	83	0.48	0	57	41	91	0.52	5	0.02	122	0.61	76	0.37	174
	08:00-09:00	4	0	0	9	0.03	0	53	70	29	158	0.57	5	62	56	113	0.40	62	0.22	132	0.48	85	0.30	280
	17:00-18:00	0	0	0	0	0.00	0	19	59	87	114	0.46	1	82	60	133	0.54	20	0.06	141	0.46	147	0.48	247
	18:00-19:00	0	2	1	4	0.02	0	13	66	71	107	0.54	4	45	52	87	0.44	17	0.07	113	0.44	124	0.49	198
D	07:00-08:00	4	21	30	56	0.35	0	10	61	85	102	0.64	0	0	2	1	0.01	14	0.07	82	0.38	117	0.55	159
	08:00-09:00	8	30	56	91	0.37	0	20	85	127	153	0.61	0	2	5	5	0.02	28	0.08	117	0.35	188	0.57	249
	17:00-18:00	0	16	31	40	0.20	0	10	107	120	158	0.78	1	0	5	4	0.02	11	0.04	123	0.42	156	0.54	202
	18:00-19:00	0	8	5	15	0.12	0	5	82	85	115	0.88	0	0	0	0	0.00	5	0.02	90	0.49	90	0.49	130
合計	07:00-08:00	6	79	56	161	0.24	0	38	235	255	369	0.56	0	82	54	129	0.20	44	0.05	396	0.50	365	0.45	659
	08:00-09:00	16	95	90	224	0.21	0	132	346	332	644	0.62	9	94	89	176	0.17	157	0.13	535	0.45	511	0.42	1044
	17:00-18:00	2	59	60	124	0.15	0	47	332	399	522	0.64	8	94	82	171	0.21	57	0.05	485	0.45	541	0.50	817
	18:00-19:00	1	32	22	63	0.11	0	25	275	276	396	0.69	5	60	60	112	0.20	31	0.04	367	0.49	358	0.47	571
A	08:00-09:00	0	0	3	2	0.01	0	45	100	77	191	0.76	4	30	28	58	0.23	49	0.17	130	0.45	108	0.38	251
	B	4	65	31	122	0.46	0	14	91	99	142	0.54	0	0	0	0	0.00	18	0.06	156	0.51	130	0.43	264
	C	4	0	0	9	0.03	0	53	70	29	158	0.57	5	62	56	113	0.40	62	0.22	132	0.48	85	0.30	280
	D	8	30	56	91	0.37	0	20	85	127	153	0.61	0	2	5	5	0.02	28	0.08	117	0.35	188	0.57	249
A	17:00-18:00	0	0	2	1	0.01	0	7	92	86	128	0.78	6	12	17	34	0.21	13	0.06	104	0.47	105	0.47	163
	B	2	43	27	83	0.40	0	11	74	106	122	0.60	0	0	0	0	0.00	13	0.05	117	0.44	133	0.51	205
	C	0	0	0	0	0.00	0	19	59	87	114	0.46	1	82	60	133	0.54	20	0.06	141	0.46	147	0.48	247
	D	0	16	31	40	0.20	0	10	107	120	158	0.78	1	0	5	4	0.02	11	0.04	123	0.42	156	0.54	202

路口轉向交通量統計表



站號： I05H
 日期： 100/04/23(Sat)
 站名： 國道3號橋下道路/屏17線
 天候： 晴
 方向： A B C D
 車道數： 2 1 2 1

方向	時間	左轉				直進				右轉				合計																	
		大型車 (輛)	小型車 (輛)	機車 (輛)	PCU	轉向比	大型車 (輛)	小型車 (輛)	機車 (輛)	PCU	轉向比	大型車 (輛)	小型車 (輛)		機車 (輛)	PCU	轉向比	大型車 (輛)	小型車 (輛)	機車 (輛)	PCU	轉向比	PHF								
A	09:00-10:00	0	2	0	3	0.03	0	12	46	27	72	0.75	0	14	6	21	0.22	12	62	33	0.58	62	11	0.11	5	0.05	64	0.58	33	0.31	96
	10:00-11:00	0	3	0	5	0.05	0	5	41	34	59	0.64	0	20	7	29	0.31	5	64	41	0.58	64	12	0.08	4	0.03	98	0.73	33	0.24	122
	16:00-17:00	0	1	0	2	0.02	0	2	79	27	90	0.73	2	18	6	30	0.25	4	98	33	0.73	98	10	0.05	8	0.05	90	0.56	63	0.39	135
	17:00-18:00	0	2	0	3	0.02	0	9	78	53	107	0.74	4	18	9	35	0.24	13	98	62	0.56	98	7	0.03	7	0.03	100	0.45	115	0.52	170
B	09:00-10:00	3	49	20	90	0.51	0	7	61	53	87	0.49	0	0	0	0	0.00	10	110	73	0.57	110	11	0.07	84	0.56	56	0.37	132		
	10:00-11:00	1	19	18	40	0.30	0	7	71	45	95	0.70	0	0	0	0	0.00	8	90	63	0.56	90	12	0.08	94	0.59	52	0.33	146		
	16:00-17:00	2	23	25	52	0.37	0	8	61	52	89	0.63	0	0	0	0	0.00	10	84	77	0.49	84	5	0.04	75	0.56	54	0.40	111		
	17:00-18:00	0	39	27	72	0.42	0	7	60	88	97	0.57	0	1	0	1	0.01	7	100	115	0.45	100	7	0.03	7	0.03	89	0.46	98	0.50	143
C	09:00-10:00	0	1	0	2	0.02	0	11	47	30	73	0.55	0	36	26	57	0.43	11	84	56	0.56	84	11	0.07	5	0.03	86	0.46	95	0.51	131
	10:00-11:00	2	0	0	5	0.03	0	9	50	26	71	0.49	1	44	26	70	0.48	12	94	52	0.59	94	12	0.08	94	0.59	52	0.33	146		
	16:00-17:00	0	1	0	2	0.02	0	5	42	35	60	0.54	0	32	19	49	0.44	5	75	54	0.56	75	5	0.04	75	0.56	54	0.40	111		
	17:00-18:00	0	0	1	1	0.01	0	7	55	63	84	0.58	0	34	34	58	0.41	7	89	98	0.46	89	7	0.04	89	0.46	98	0.50	143		
D	09:00-10:00	1	11	15	26	0.20	0	4	74	80	104	0.79	0	1	0	1	0.01	5	86	95	0.46	86	5	0.03	3	0.02	76	0.49	77	0.49	116
	10:00-11:00	1	19	7	34	0.29	0	1	55	66	76	0.66	1	2	4	6	0.05	3	76	77	0.49	76	3	0.02	10	0.07	81	0.55	56	0.38	127
	16:00-17:00	0	21	11	37	0.29	0	10	58	45	87	0.69	0	2	0	3	0.02	10	81	56	0.55	81	12	0.05	12	0.05	90	0.39	128	0.56	165
	17:00-18:00	1	19	41	51	0.31	0	11	71	87	114	0.69	0	0	0	0	0.00	12	90	128	0.46	90	38	0.06	38	0.06	342	0.54	257	0.40	536
合計	09:00-10:00	4	63	35	121	0.23	0	34	228	190	336	0.62	0	51	32	79	0.15	28	324	233	0.55	324	28	0.05	28	0.05	324	0.55	233	0.40	490
	10:00-11:00	4	41	25	84	0.17	0	22	217	171	301	0.62	2	66	37	105	0.21	29	338	220	0.58	338	29	0.05	29	0.05	338	0.58	220	0.37	501
	16:00-17:00	2	46	36	93	0.19	0	25	240	159	326	0.65	2	52	25	82	0.16	39	377	403	0.46	377	39	0.05	39	0.05	377	0.46	403	0.49	623
	17:00-18:00	1	60	69	127	0.20	0	34	264	291	402	0.65	4	53	43	94	0.15	12	403	403	0.46	403	12	0.05	12	0.05	403	0.46	403	0.49	623
A	09:00-10:00	0	2	0	3	0.03	0	12	46	27	72	0.75	0	14	6	21	0.22	12	62	33	0.58	62	12	0.11	5	0.05	64	0.58	33	0.31	96
	10:00-11:00	3	49	20	90	0.51	0	7	61	53	87	0.49	0	0	0	0	0.00	10	110	73	0.57	110	11	0.07	84	0.56	56	0.37	132		
	16:00-17:00	0	1	0	2	0.02	0	2	79	27	90	0.73	2	18	6	30	0.25	4	98	33	0.73	98	10	0.05	8	0.05	90	0.56	63	0.39	135
	17:00-18:00	0	2	0	3	0.02	0	9	78	53	107	0.74	4	18	9	35	0.24	13	98	62	0.56	98	7	0.03	7	0.03	100	0.45	115	0.52	170
B	09:00-10:00	0	3	0	5	0.05	0	5	41	34	59	0.64	0	20	7	29	0.31	5	64	41	0.58	64	12	0.08	4	0.03	98	0.73	33	0.24	122
	10:00-11:00	1	19	18	40	0.30	0	7	71	45	95	0.70	0	0	0	0	0.00	8	90	63	0.56	90	12	0.08	94	0.59	52	0.33	146		
	16:00-17:00	0	1	0	2	0.02	0	2	79	27	90	0.73	2	18	6	30	0.25	4	98	33	0.73	98	10	0.05	8	0.05	90	0.56	63	0.39	135
	17:00-18:00	0	2	0	3	0.02	0	9	78	53	107	0.74	4	18	9	35	0.24	13	98	62	0.56	98	7	0.03	7	0.03	100	0.45	115	0.52	170
C	09:00-10:00	0	2	0	3	0.03	0	12	46	27	72	0.75	0	14	6	21	0.22	12	62	33	0.58	62	12	0.11	5	0.05	64	0.58	33	0.31	96
	10:00-11:00	3	49	20	90	0.51	0	7	61	53	87	0.49	0	0	0	0	0.00	10	110	73	0.57	110	11	0.07	84	0.56	56	0.37	132		
	16:00-17:00	0	1	0	2	0.02	0	2	79	27	90	0.73	2	18	6	30	0.25	4	98	33	0.73	98	10	0.05	8	0.05	90	0.56	63	0.39	135
	17:00-18:00	0	2	0	3	0.02	0	9	78	53	107	0.74	4	18	9	35	0.24	13	98	62	0.56	98	7	0.03	7	0.03	100	0.45	115	0.52	170
D	09:00-10:00	0	2	0	3	0.03	0	12	46	27	72	0.75	0	14	6	21	0.22	12	62	33	0.58	62	12	0.11	5	0.05	64	0.58	33	0.31	96
	10:00-11:00	3	49	20	90	0.51	0	7	61	53	87	0.49	0	0	0	0	0.00	10	110	73	0.57	110	11	0.07	84	0.56	56	0.37	132		
	16:00-17:00	0	1	0	2	0.02	0	2	79	27	90	0.73	2	18	6	30	0.25	4	98	33	0.73	98	10	0.05	8	0.05	90	0.56	63	0.39	135
	17:00-18:00	0	2	0	3	0.02	0	9	78	53	107	0.74	4	18	9	35	0.24	13	98	62	0.56	98	7	0.03	7	0.03	100	0.45	115	0.52	170

路口轉向交通量統計表

站號： I06
 日期： 100/04/21(Thu)
 管制： 1.ABCD方向禁止左轉
 站名： 國道3號橋下道路/台24線
 方向： A B C D
 車道數： 2 3 2 3
 天氣： 晴
 國道3號橋下
 台24線 C D A 台24線
 國道3號橋下

方向	時間	左轉				直進				右轉				合計										
		大型車 (輛)	小型車 (輛)	機車 (輛)	PCU 轉向比	大型車 (輛)	小型車 (輛)	機車 (輛)	PCU 轉向比	大型車 (輛)	小型車 (輛)	機車 (輛)	PCU 轉向比		大型車 (輛)	小型車 (輛)	機車 (輛)	PCU 轉向比						
A	07:00-08:00	0	18	0	27	0.04	6	10	259	364	383	0.56	27	164	24	277	0.40	37	0.04	441	0.51	388	0.45	687
	08:00-09:00	0	8	0	12	0.03	4	12	167	249	260	0.54	20	121	18	205	0.43	32	0.05	296	0.50	267	0.45	477
	17:00-18:00	0	15	0	23	0.04	8	7	260	228	339	0.60	21	116	19	200	0.36	28	0.04	391	0.59	247	0.37	562
	18:00-19:00	0	22	0	33	0.06	4	6	249	204	319	0.59	14	120	19	192	0.35	20	0.03	391	0.62	223	0.35	544
B	07:00-08:00	0	10	0	15	0.02	9	36	464	147	562	0.76	32	77	6	167	0.22	68	0.09	551	0.71	153	0.20	744
	08:00-09:00	0	13	0	20	0.03	9	54	333	57	431	0.66	44	90	4	207	0.31	98	0.16	436	0.74	61	0.10	658
	17:00-18:00	2	12	0	23	0.03	5	26	408	87	473	0.66	27	125	6	219	0.31	55	0.08	545	0.79	93	0.13	715
	18:00-19:00	1	7	0	13	0.02	2	30	349	63	413	0.67	11	127	5	189	0.31	42	0.07	483	0.82	68	0.11	615
C	07:00-08:00	0	12	0	18	0.02	1	4	330	280	420	0.53	10	248	38	358	0.45	14	0.02	590	0.64	318	0.34	796
	08:00-09:00	0	6	0	9	0.02	3	7	155	136	206	0.47	13	146	21	224	0.51	20	0.04	307	0.64	157	0.32	439
	17:00-18:00	0	11	0	17	0.03	1	9	268	298	371	0.73	3	84	25	125	0.24	12	0.02	363	0.52	323	0.46	513
	18:00-19:00	0	12	0	18	0.04	4	2	232	236	306	0.68	5	82	24	126	0.28	7	0.01	326	0.55	260	0.44	450
D	07:00-08:00	1	17	0	28	0.04	10	70	352	107	489	0.74	11	90	10	143	0.22	82	0.12	459	0.70	117	0.18	660
	08:00-09:00	1	10	0	17	0.03	3	71	370	61	495	0.75	7	98	6	144	0.22	79	0.13	478	0.76	67	0.11	656
	17:00-18:00	0	14	0	21	0.02	16	62	488	142	624	0.66	6	222	14	306	0.32	68	0.07	724	0.77	156	0.16	951
	18:00-19:00	4	14	0	30	0.05	16	32	341	93	417	0.63	12	142	10	213	0.32	48	0.07	497	0.77	103	0.16	660
合計	07:00-08:00	1	57	0	88	0.03	26	120	1405	898	1854	0.64	80	579	78	945	0.33	201	0.06	2041	0.64	976	0.30	2887
	08:00-09:00	1	37	0	58	0.03	19	144	1025	503	1392	0.62	84	455	49	780	0.35	229	0.10	1517	0.66	552	0.24	2230
	17:00-18:00	2	52	0	84	0.03	30	104	1424	755	1807	0.66	57	547	64	850	0.31	163	0.05	2023	0.68	819	0.27	2741
	18:00-19:00	5	55	0	94	0.04	26	70	1171	596	1455	0.64	42	471	58	720	0.32	117	0.05	1697	0.69	654	0.26	2269
A	07:00-08:00	0	18	0	27	0.04	6	10	259	364	383	0.56	27	164	24	277	0.40	37	0.04	441	0.51	388	0.45	687
	08:00-09:00	0	10	0	15	0.02	9	36	464	147	562	0.76	32	77	6	167	0.22	68	0.09	551	0.71	153	0.20	744
	17:00-18:00	0	12	0	18	0.02	1	4	330	280	420	0.53	10	248	38	358	0.45	14	0.02	590	0.64	318	0.34	796
	18:00-19:00	1	17	0	28	0.04	10	70	352	107	489	0.74	11	90	10	143	0.22	82	0.12	459	0.70	117	0.18	660
B	07:00-18:00	0	15	0	23	0.04	8	7	260	228	339	0.60	21	116	19	200	0.36	28	0.04	391	0.59	247	0.37	562
	08:00-09:00	2	12	0	23	0.03	5	26	408	87	473	0.66	27	125	6	219	0.31	55	0.08	545	0.79	93	0.13	715
	17:00-18:00	0	11	0	17	0.03	1	9	268	298	371	0.73	3	84	25	125	0.24	12	0.02	363	0.52	323	0.46	513
	18:00-19:00	0	14	0	21	0.02	16	62	488	142	624	0.66	6	222	14	306	0.32	68	0.07	724	0.77	156	0.16	951
C	07:00-08:00	0	18	0	27	0.04	6	10	259	364	383	0.56	27	164	24	277	0.40	37	0.04	441	0.51	388	0.45	687
	08:00-09:00	0	10	0	15	0.02	9	36	464	147	562	0.76	32	77	6	167	0.22	68	0.09	551	0.71	153	0.20	744
	17:00-18:00	0	12	0	18	0.02	1	4	330	280	420	0.53	10	248	38	358	0.45	14	0.02	590	0.64	318	0.34	796
	18:00-19:00	1	17	0	28	0.04	10	70	352	107	489	0.74	11	90	10	143	0.22	82	0.12	459	0.70	117	0.18	660
D	07:00-18:00	0	15	0	23	0.04	8	7	260	228	339	0.60	21	116	19	200	0.36	28	0.04	391	0.59	247	0.37	562
	08:00-09:00	2	12	0	23	0.03	5	26	408	87	473	0.66	27	125	6	219	0.31	55	0.08	545	0.79	93	0.13	715
	17:00-18:00	0	11	0	17	0.03	1	9	268	298	371	0.73	3	84	25	125	0.24	12	0.02	363	0.52	323	0.46	513
	18:00-19:00	0	14	0	21	0.02	16	62	488	142	624	0.66	6	222	14	306	0.32	68	0.07	724	0.77	156	0.16	951

路口轉向交通量統計表

站號： I06H
 站名： 國道3號橋下道路/台24線
 方向： A B C D
 車道數： 2 3 2 3

日期： 100/04/23(Sat)
 管制： 1.ABCD方向禁止左轉
 天候： 晴

國道3號橋下
 台24線 C D A 台24線
 B
 國道3號橋下

N
 ↑

方向	時間	左轉				直進				右轉				合計										
		大型車 (輛)	小型車 (輛)	機車 (輛)	PCU 轉向比	大型車 (輛)	小型車 (輛)	機車 (輛)	PCU 轉向比	大型車 (輛)	小型車 (輛)	機車 (輛)	PCU 轉向比		大型車 (輛)	小型車 (輛)	機車 (輛)	PCU 轉向比	機車 比例	PCU 比例	PHF			
A	09:00-10:00	6	8	0	26	0.06	2	8	218	163	279	0.59	16	98	7	162	0.35	30	0.06	324	0.62	170	0.32	467
	10:00-11:00	2	7	0	15	0.03	2	4	239	138	286	0.52	29	141	8	245	0.45	35	0.06	387	0.68	146	0.26	546
	16:00-17:00	1	9	0	16	0.03	6	11	223	195	298	0.48	35	180	18	311	0.49	47	0.07	412	0.61	213	0.32	625
	17:00-18:00	2	14	0	26	0.04	1	5	230	234	308	0.51	21	174	13	273	0.45	28	0.04	418	0.60	247	0.36	607
B	09:00-10:00	2	10	0	20	0.03	5	52	240	42	331	0.52	47	149	9	291	0.45	101	0.18	399	0.73	51	0.09	642
	10:00-11:00	2	7	0	15	0.02	1	45	279	38	358	0.53	29	189	4	305	0.45	76	0.13	475	0.80	42	0.07	678
	16:00-17:00	2	11	0	21	0.03	7	42	305	52	384	0.59	29	143	9	248	0.38	73	0.12	459	0.78	61	0.10	653
	17:00-18:00	0	12	0	18	0.03	13	36	351	84	430	0.65	18	135	4	213	0.32	54	0.08	498	0.78	88	0.14	661
C	09:00-10:00	0	12	0	18	0.04	2	4	202	151	253	0.55	17	117	14	192	0.41	21	0.04	331	0.64	165	0.32	463
	10:00-11:00	1	12	0	20	0.05	2	5	188	151	241	0.54	5	125	13	178	0.41	11	0.02	325	0.65	164	0.33	439
	16:00-17:00	0	7	0	11	0.02	6	6	226	176	288	0.59	7	131	15	190	0.39	13	0.02	364	0.64	191	0.34	489
	17:00-18:00	0	8	0	12	0.03	2	5	225	200	293	0.63	11	101	15	159	0.34	16	0.03	334	0.59	215	0.38	464
D	09:00-10:00	2	23	0	39	0.06	9	74	338	40	461	0.71	8	100	6	148	0.23	84	0.14	461	0.78	46	0.08	648
	10:00-11:00	2	26	0	44	0.07	3	50	343	49	433	0.71	8	87	4	131	0.22	60	0.11	456	0.80	53	0.09	608
	16:00-17:00	1	18	0	29	0.05	1	55	320	59	420	0.70	7	104	6	152	0.25	63	0.11	442	0.78	65	0.11	601
	17:00-18:00	0	12	0	18	0.02	9	43	379	97	473	0.65	11	163	10	238	0.33	54	0.08	554	0.77	107	0.15	729
合計	09:00-10:00	10	53	0	103	0.05	18	138	998	396	1324	0.59	88	464	36	793	0.36	236	0.11	1515	0.69	432	0.20	2220
10:00-11:00	7	52	0	94	0.04	8	104	1049	376	1318	0.58	71	542	29	859	0.38	182	0.08	1643	0.74	405	0.18	2271	
16:00-17:00	4	45	0	77	0.03	20	114	1074	482	1390	0.59	78	558	48	901	0.38	196	0.08	1677	0.70	530	0.22	2368	
17:00-18:00	2	46	0	74	0.03	25	89	1185	615	1504	0.61	61	573	42	883	0.36	152	0.06	1804	0.69	657	0.25	2461	
A	09:45-10:45	3	10	0	22	0.04	1	4	227	145	277	0.53	26	131	10	226	0.43	33	0.06	368	0.66	155	0.28	525
B		1	10	0	17	0.03	2	47	274	46	358	0.52	33	180	7	303	0.45	81	0.14	464	0.77	53	0.09	678
C		1	12	0	20	0.04	2	4	191	156	244	0.53	10	135	15	202	0.43	15	0.03	338	0.64	171	0.33	466
D		3	33	0	56	0.09	3	59	333	47	436	0.69	8	95	4	141	0.22	70	0.12	461	0.79	51	0.09	633
A	16:45-17:45	0	13	0	20	0.03	2	4	240	225	314	0.51	25	177	19	288	0.46	29	0.04	430	0.61	244	0.35	622
B		1	13	0	22	0.03	13	35	357	83	434	0.65	17	137	4	214	0.32	53	0.08	507	0.79	87	0.13	670
C		0	8	0	12	0.02	5	6	232	203	302	0.62	10	116	17	178	0.36	16	0.03	356	0.60	220	0.37	492
D		0	11	0	17	0.02	8	44	387	89	480	0.67	9	152	9	219	0.31	53	0.08	550	0.78	98	0.14	716

路口轉向交通量統計表

站號： I07
 站名： 國道3號橋下道路/台27線
 方向： A B C D
 車道數： 2 2 2 2

日期： 100/04/21(Thu)
 天候： 晴

國3橋下道路
 台27線 C D
 A 台27線
 B
 國3橋下道路

N
 ↑

方向	時間	左轉				直進				右轉				合計									
		大型車 (輛)	小型車 (輛)	機車 (輛)	PCU 轉向比	大型車 (輛)	小型車 (輛)	機車 (輛)	PCU 轉向比	大型車 (輛)	小型車 (輛)	機車 (輛)	PCU 轉向比		大型車 (輛)	小型車 (輛)	機車 (輛)	PCU 轉向比					
A	07:00-08:00	6	8	1	26	0.07	0	202	353	321	0.93	0	0	2	1	0.00	15	0.03	210	0.36	356	0.61	348
	08:00-09:00	0	11	1	17	0.04	0	12	246	365	0.94	2	2	3	8	0.02	14	0.02	259	0.42	339	0.56	390
	17:00-18:00	5	14	0	33	0.06	0	15	335	488	0.90	1	11	6	19	0.04	21	0.03	360	0.44	441	0.53	540
	18:00-19:00	5	10	0	27	0.07	0	5	255	389	0.92	0	4	2	6	0.01	10	0.01	269	0.40	391	0.59	412
B	07:00-08:00	5	10	6	30	0.19	0	3	63	153	0.70	1	11	1	17	0.11	9	0.04	84	0.33	160	0.63	160
	08:00-09:00	3	25	15	52	0.37	0	3	46	30	0.44	6	10	5	27	0.19	12	0.08	81	0.57	50	0.35	139
	17:00-18:00	9	39	71	115	0.47	0	10	78	75	0.48	1	7	3	12	0.05	20	0.07	124	0.42	149	0.51	243
	18:00-19:00	5	45	34	96	0.52	0	3	51	69	0.41	0	9	0	12	0.07	8	0.04	105	0.48	103	0.48	184
C	07:00-08:00	1	0	0	2	0.00	0	22	311	305	0.81	5	59	45	105	0.19	28	0.04	370	0.49	350	0.47	543
	08:00-09:00	0	1	1	2	0.00	0	11	206	342	0.79	4	53	19	85	0.21	15	0.02	260	0.41	362	0.57	412
	17:00-18:00	1	4	4	10	0.02	0	15	296	398	0.90	3	21	18	41	0.08	19	0.03	321	0.42	420	0.55	489
	18:00-19:00	0	1	3	3	0.01	0	11	283	545	0.90	3	27	14	47	0.09	14	0.02	311	0.35	562	0.63	513
D	07:00-08:00	0	0	0	0	0.00	0	6	66	91	1.00	0	0	0	0	0.00	6	0.04	66	0.40	91	0.56	102
	08:00-09:00	0	0	0	0	0.00	0	4	72	51	0.99	0	1	0	1	0.01	4	0.03	73	0.57	51	0.40	94
	17:00-18:00	0	0	2	1	0.01	0	10	71	139	0.95	0	1	8	5	0.04	10	0.04	72	0.31	149	0.65	134
	18:00-19:00	1	2	3	7	0.07	0	7	56	65	0.88	0	3	3	5	0.05	8	0.06	61	0.44	71	0.50	98
合計	07:00-08:00	12	18	7	58	0.05	0	40	642	902	0.84	6	70	48	123	0.11	58	0.03	730	0.42	957	0.55	1153
08:00-09:00	3	37	17	71	0.07	0	30	570	758	0.81	12	66	27	121	0.12	45	0.03	673	0.44	802	0.53	1035	
17:00-18:00	15	57	77	159	0.11	0	50	780	1047	0.84	5	40	35	77	0.05	70	0.03	877	0.42	1159	0.55	1406	
18:00-19:00	11	58	40	133	0.11	0	26	645	1068	0.83	3	43	19	70	0.06	40	0.02	746	0.39	1127	0.59	1207	
A	07:15-08:15	5	8	2	25	0.06	0	11	235	381	0.93	1	1	3	5	0.01	17	0.03	244	0.38	386	0.59	396
	08:00-09:00	6	13	9	38	0.25	0	2	59	121	0.64	2	9	2	17	0.11	10	0.04	81	0.36	132	0.60	153
	17:00-18:00	1	1	1	4	0.01	0	17	312	343	0.80	5	60	40	104	0.19	23	0.03	373	0.48	384	0.49	548
	18:00-19:00	0	0	0	0	0.00	0	5	69	90	1.00	0	0	0	0	0.00	5	0.03	69	0.42	90	0.55	104
B	07:00-08:00	5	14	0	33	0.06	0	15	335	435	0.90	1	11	6	19	0.04	21	0.03	360	0.44	441	0.53	540
	08:00-09:00	9	39	71	115	0.47	0	10	78	75	0.48	1	7	3	12	0.05	20	0.07	124	0.42	149	0.51	243
	17:00-18:00	1	4	4	10	0.02	0	15	296	398	0.90	3	21	18	41	0.08	19	0.03	321	0.42	420	0.55	489
	18:00-19:00	0	0	2	1	0.01	0	10	71	139	0.95	0	1	8	5	0.04	10	0.04	72	0.31	149	0.65	134

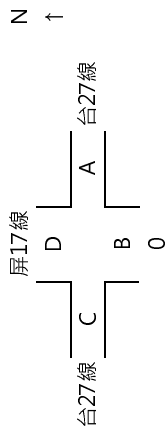
路口轉向交通量統計表

站號：I08
 站名：台27線/屏17線
 日期：100/04/20(Wed)
 方向：A B C D
 車道數：2 0 1 1
 屏17線
 台27線 C D
 A B
 0
 N
 ↑

方向	時間	左轉				直進				右轉				合計									
		大型車 (輛)	小型車 (輛)	機車 (輛)	PCU 轉向比	大型車 (輛)	小型車 (輛)	機車 (輛)	PCU 轉向比	大型車 (輛)	小型車 (輛)	機車 (輛)	PCU 轉向比	大型車 (輛)	小型車 (輛)	機車 (輛)	PCU 轉向比	大型車 (輛)	小型車 (輛)	機車 (輛)	PCU 轉向比		
A	07:00-08:00	0	0	0	0.00	0	18	235	360	370	0.99	0	2	1	3	0.01	18	0.03	237	0.38	361	0.59	373
	08:00-09:00	0	0	0	0.00	0	20	245	343	378	1.00	0	0	0	0	0.00	20	0.03	245	0.40	343	0.57	378
	17:00-18:00	0	0	0	0.00	0	23	381	553	581	0.99	0	5	1	7	0.01	23	0.02	386	0.40	554	0.58	588
	18:00-19:00	0	0	0	0.00	0	18	328	434	485	1.00	0	1	0	1	0.00	18	0.02	329	0.42	434	0.56	486
B	07:00-08:00	0	0	0	#####	0	0	0	0	#####	0	0	0	0	0	#####	0	#####	0	#####	0	#####	0
	08:00-09:00	0	0	0	#####	0	0	0	0	#####	0	0	0	0	0	#####	0	#####	0	#####	0	#####	0
	17:00-18:00	0	0	0	#####	0	0	0	0	#####	0	0	0	0	0	#####	0	#####	0	#####	0	#####	0
	18:00-19:00	0	0	0	#####	0	0	0	0	#####	0	0	0	0	0	#####	0	#####	0	#####	0	#####	0
C	07:00-08:00	5	180	155	0.38	0	27	430	404	592	0.62	0	0	0	0	0.00	32	0.03	610	0.50	559	0.47	951
	08:00-09:00	7	84	93	0.30	0	22	282	395	434	0.70	0	0	0	0	0.00	29	0.03	366	0.41	488	0.56	623
	17:00-18:00	9	92	153	0.33	0	21	313	416	469	0.67	0	0	0	0	0.00	30	0.03	405	0.40	569	0.57	704
	18:00-19:00	5	98	107	0.29	0	14	319	556	507	0.71	0	0	0	0	0.00	19	0.02	417	0.38	663	0.60	719
D	07:00-08:00	1	2	4	0.03	0	0	0	0	0	0.00	7	106	157	215	0.97	8	0.03	108	0.39	161	0.58	222
	08:00-09:00	0	6	0	0.04	0	0	0	0	0	0.00	5	111	139	210	0.96	5	0.02	117	0.45	139	0.53	219
	17:00-18:00	0	0	3	0.01	0	0	0	0	0	0.00	11	192	270	380	0.99	11	0.02	192	0.40	273	0.58	382
	18:00-19:00	0	0	2	0.00	0	0	0	0	0	0.00	2	129	141	228	1.00	2	0.01	129	0.47	143	0.52	229
合計	07:00-08:00	6	182	159	0.24	0	45	665	764	962	0.62	7	108	158	218	0.14	58	0.03	955	0.46	1081	0.51	1546
	08:00-09:00	7	90	93	0.16	0	42	527	738	812	0.67	5	111	139	210	0.17	54	0.03	728	0.42	970	0.55	1220
	17:00-18:00	9	92	156	0.14	0	44	694	969	1050	0.63	11	197	271	387	0.23	64	0.03	983	0.40	1396	0.57	1674
	18:00-19:00	5	98	109	0.15	0	32	647	990	992	0.69	2	130	141	229	0.16	39	0.02	875	0.41	1240	0.57	1434
A	07:15-08:15	0	0	0	0.00	0	18	257	391	401	0.99	0	2	1	3	0.01	18	0.03	259	0.39	392	0.58	404
	08:00-09:00	0	0	0	#####	0	0	0	0	#####	0	0	0	0	0	#####	0	#####	0	#####	0	#####	0
	17:00-18:00	6	163	150	0.36	0	25	427	450	600	0.64	0	0	0	0	0.00	31	0.03	590	0.48	600	0.49	933
	18:00-19:00	1	4	4	0.04	0	0	0	0	0	0.00	7	111	166	225	0.96	8	0.03	115	0.39	170	0.58	235
B	07:00-08:00	0	0	0	0.00	0	23	381	553	581	0.99	0	5	1	7	0.01	23	0.02	386	0.40	554	0.58	588
	08:00-09:00	0	0	0	#####	0	0	0	0	#####	0	0	0	0	0	#####	0	#####	0	#####	0	#####	0
	17:00-18:00	9	92	153	0.33	0	21	313	416	469	0.67	0	0	0	0	0.00	30	0.03	405	0.40	569	0.57	704
	18:00-19:00	0	0	3	0.01	0	0	0	0	0	0.00	11	192	270	380	0.99	11	0.02	192	0.40	273	0.58	382

路口轉向交通量統計表

站號： I08H
 站名： 台27線/屏17線
 日期： 100/04/23(Sat)
 方向： A C D
 車道數： 2 1 1
 天候： 晴



方向	時間	左轉				直進				右轉				合計									
		大型車 (輛)	小型車 (輛)	機車 (輛)	PCU 轉向比	大型車 (輛)	小型車 (輛)	機車 (輛)	PCU 轉向比	大型車 (輛)	小型車 (輛)	機車 (輛)	PCU 轉向比	大型車 (輛)	小型車 (輛)	機車 (輛)	PCU 轉向比	大型車 (輛)	小型車 (輛)	機車 (輛)	PCU 轉向比		
A	09:00-10:00	0	0	0	0.00	18	278	214	369	0.99	0	2	0	3	0.01	18	0.04	280	0.54	214	0.42	372	
	10:00-11:00	0	0	0	0.00	22	292	246	399	1.00	0	0	0	0	0.00	22	0.04	292	0.52	246	0.44	399	
	16:00-17:00	0	0	0	0.00	10	266	255	358	1.00	0	0	0	0	0.00	10	0.02	266	0.50	255	0.48	358	
	17:00-18:00	0	0	0	0.00	21	280	279	395	0.99	0	2	0	3	0.01	21	0.04	282	0.48	279	0.48	398	
B	09:00-10:00	0	0	0	#####	0	0	0	0	#####	0	0	0	0	#####	0	#####	0	#####	0	#####	0	
	10:00-11:00	0	0	0	#####	0	0	0	0	#####	0	0	0	0	#####	0	#####	0	#####	0	#####	0	
	16:00-17:00	0	0	0	#####	0	0	0	0	#####	0	0	0	0	#####	0	#####	0	#####	0	#####	0	
	17:00-18:00	0	0	0	#####	0	0	0	0	#####	0	0	0	0	#####	0	#####	0	#####	0	#####	0	
C	09:00-10:00	7	107	115	234	0.41	15	260	197	342	0.59	0	0	0	0.00	22	0.03	367	0.52	312	0.45	576	
	10:00-11:00	6	82	88	181	0.32	16	289	225	381	0.68	0	0	0	0.00	22	0.03	371	0.53	313	0.44	562	
	16:00-17:00	9	90	105	208	0.36	13	256	301	366	0.64	0	0	0	0.00	22	0.03	346	0.45	406	0.52	574	
	17:00-18:00	7	110	124	243	0.35	12	330	319	444	0.65	0	0	0	0.00	19	0.02	440	0.49	443	0.49	687	
D	09:00-10:00	0	1	0	2	0.01	0	0	0	0	0.00	6	114	131	213	0.99	6	0.02	115	0.46	131	0.52	215
	10:00-11:00	0	2	1	4	0.02	0	0	0	0	0.00	5	90	84	161	0.98	5	0.03	92	0.50	85	0.47	165
	16:00-17:00	0	1	0	2	0.01	0	0	0	0	0.00	8	86	82	161	0.99	8	0.05	87	0.49	82	0.46	163
	17:00-18:00	0	2	1	4	0.02	0	0	0	0	0.00	8	132	130	240	0.98	8	0.03	134	0.49	131	0.48	244
合計	09:00-10:00	7	108	115	236	0.20	33	538	411	711	0.61	6	116	131	216	0.19	46	0.03	762	0.52	657	0.45	1163
	10:00-11:00	6	84	89	185	0.16	38	581	471	780	0.70	5	90	84	161	0.14	49	0.03	755	0.53	644	0.44	1126
	16:00-17:00	9	91	105	210	0.19	23	522	556	724	0.66	8	86	82	161	0.15	40	0.03	699	0.47	743	0.50	1095
	17:00-18:00	7	112	125	247	0.19	33	610	598	839	0.63	8	134	130	243	0.18	48	0.03	856	0.48	853	0.49	1329
A	09:00-10:00	0	0	0	0	0.00	18	278	214	369	0.99	0	2	0	3	0.01	18	0.04	280	0.54	214	0.42	372
	10:00-11:00	0	0	0	#####	0	0	0	0	#####	0	0	0	0	#####	0	#####	0	#####	0	#####	0	
	16:00-17:00	7	107	115	234	0.41	15	260	197	342	0.59	0	0	0	0.00	22	0.03	367	0.52	312	0.45	576	
	17:00-18:00	0	1	0	2	0.01	0	0	0	0	0.00	6	114	131	213	0.99	6	0.02	115	0.46	131	0.52	215
B	09:00-10:00	0	0	0	#####	0	0	0	0	#####	0	0	0	0	#####	0	#####	0	#####	0	#####	0	
	10:00-11:00	0	0	0	#####	0	0	0	0	#####	0	0	0	0	#####	0	#####	0	#####	0	#####	0	
	16:00-17:00	0	0	0	#####	0	0	0	0	#####	0	0	0	0	#####	0	#####	0	#####	0	#####	0	
	17:00-18:00	0	0	0	#####	0	0	0	0	#####	0	0	0	0	#####	0	#####	0	#####	0	#####	0	
C	09:00-10:00	0	0	0	0.00	18	278	214	369	0.99	0	2	0	3	0.01	18	0.04	280	0.54	214	0.42	372	
	10:00-11:00	0	0	0	0.00	22	292	246	399	1.00	0	0	0	0	0.00	22	0.04	292	0.52	246	0.44	399	
	16:00-17:00	0	0	0	0.00	10	266	255	358	1.00	0	0	0	0	0.00	10	0.02	266	0.50	255	0.48	358	
	17:00-18:00	0	0	0	0.00	21	280	279	395	0.99	0	2	0	3	0.01	21	0.04	282	0.48	279	0.48	398	
D	09:00-10:00	0	0	0	0.00	18	278	214	369	0.99	0	2	0	3	0.01	18	0.04	280	0.54	214	0.42	372	
	10:00-11:00	0	0	0	#####	0	0	0	0	#####	0	0	0	0	#####	0	#####	0	#####	0	#####	0	
	16:00-17:00	0	0	0	0.00	15	260	197	342	0.59	0	0	0	0	0.00	22	0.03	367	0.52	312	0.45	576	
	17:00-18:00	0	1	0	2	0.01	0	0	0	0	0.00	6	114	131	213	0.99	6	0.02	115	0.46	131	0.52	215

站名：台3線/九如交流道北向匝道

站號：I01



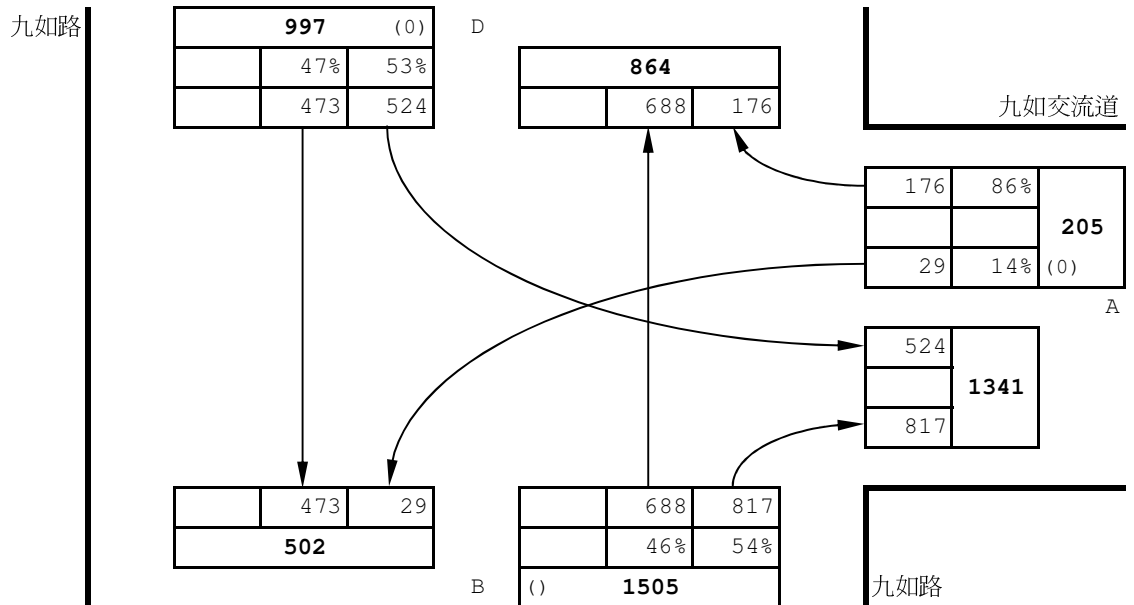
單位：PCU/HR

日期：100/04/20 (Wed)

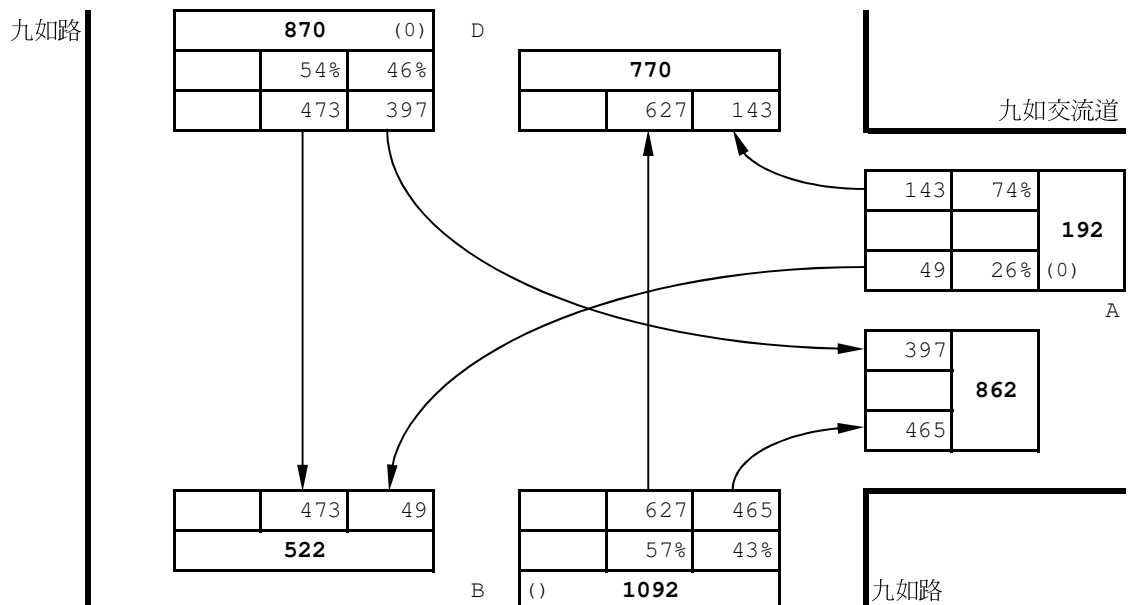
天候：晴

	週期	分相數
晨峰	140	3
昏峰	140	3

上午尖峰：07:15-08:15



下午尖峰：17:00-18:00



方向： A B D

車道數： 2 4 4

括弧：機車二段式左轉車輛數

尖峰小時路口交通量轉向圖

站名：台3線/九如交流道北向匝道

站號：I01H



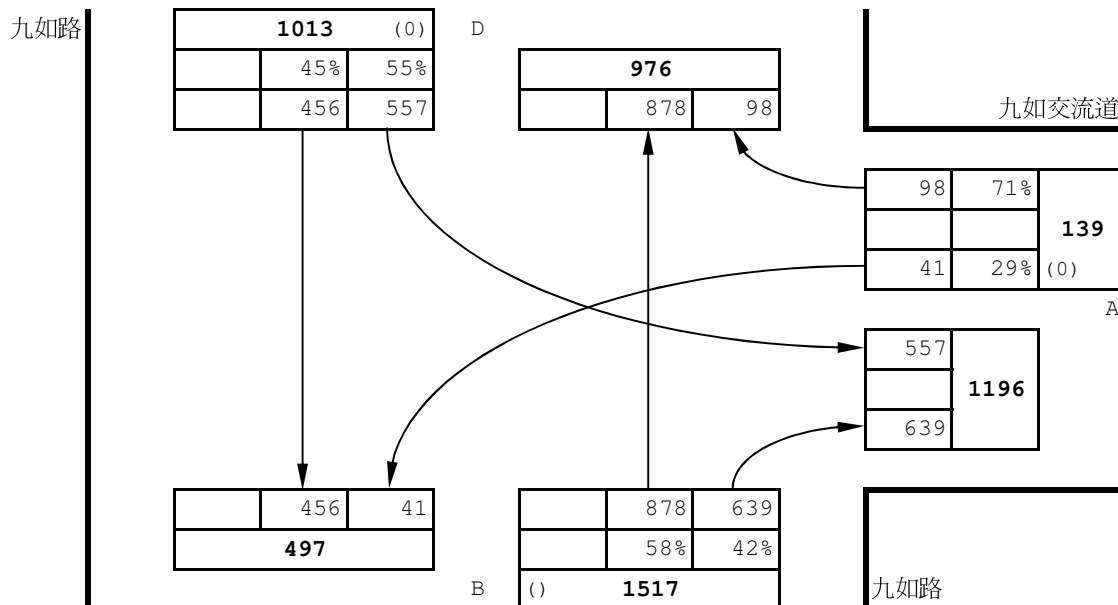
單位：PCU/HR

日期：100/04/23 (Sat)

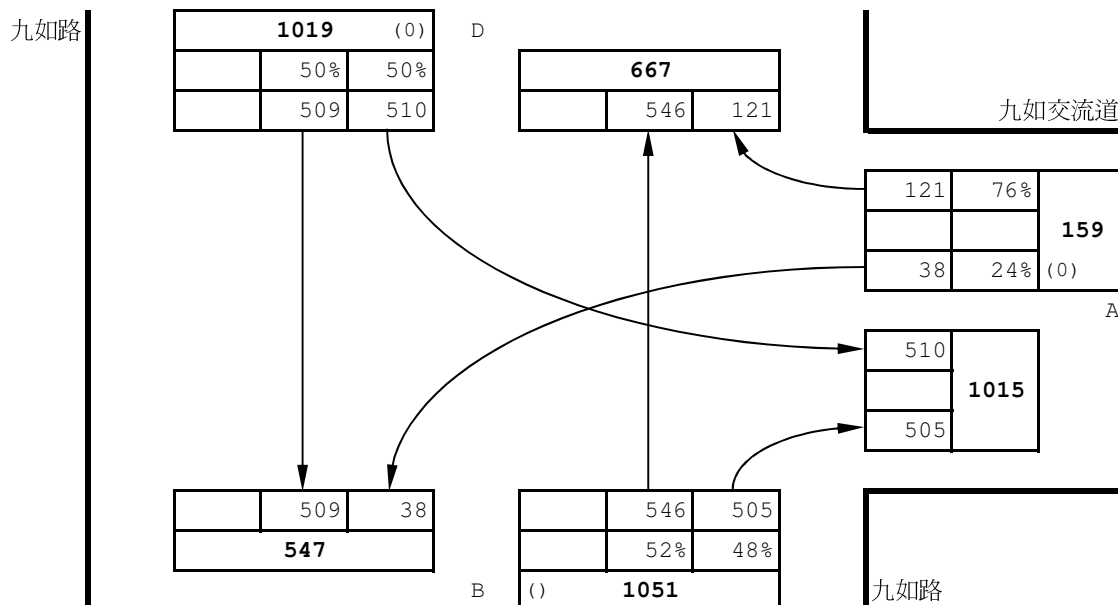
天候：晴

	週期	分相數
晨峰	140	3
昏峰	140	3

上午尖峰：09:15-10:15



下午尖峰：17:00-18:00



方向： A B D

車道數： 2 4 4

括弧： 機車二段式左轉車輛數

尖峰小時路口交通量轉向圖

站名：台3線/九如交流道南向匝道

站號：I02



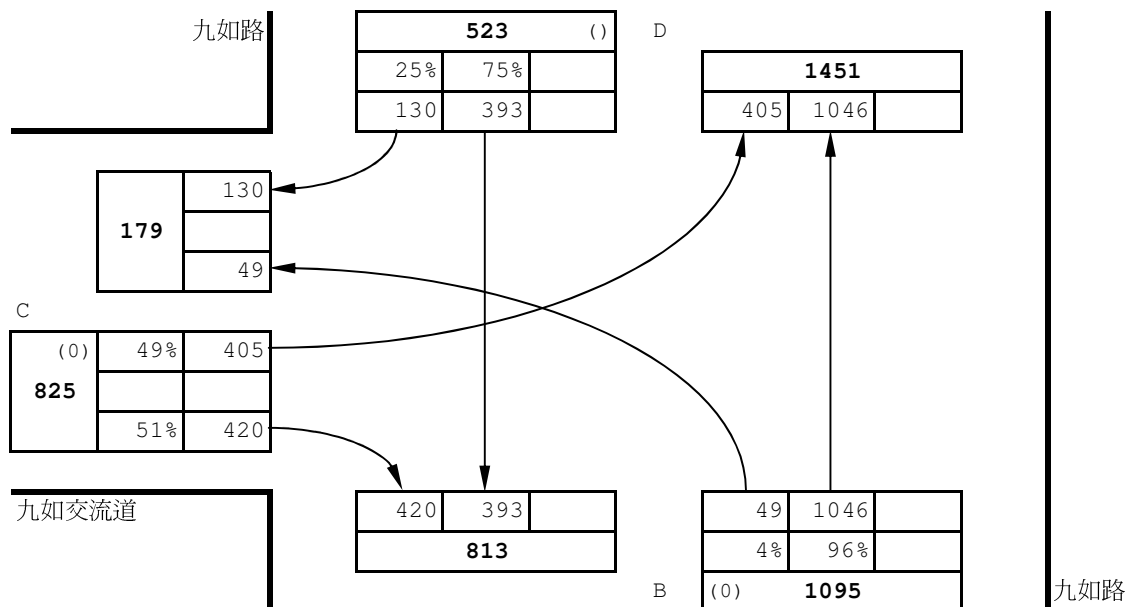
單位：PCU/HR

日期：100/04/20 (Wed)

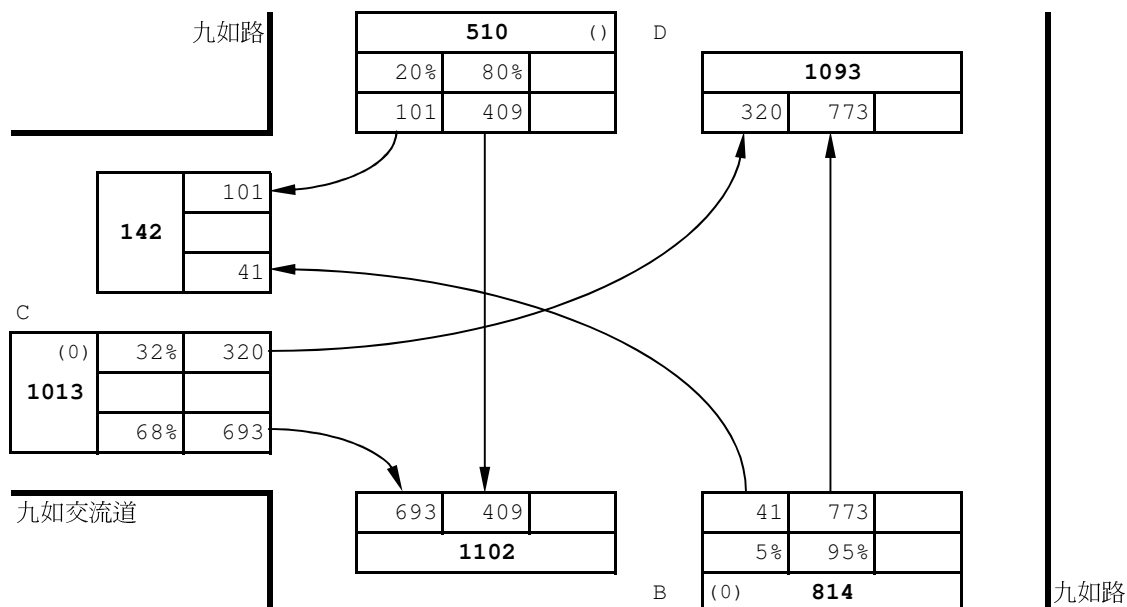
天候：晴

	週期	分相數
晨峰	140	3
昏峰	140	3

上午尖峰：07:15-08:15



下午尖峰：17:30-18:30



方向： B C D

車道數： 4 2 4

括弧：機車二段式左轉車輛數

尖峰小時路口交通量轉向圖

站名：台3線/九如交流道南向匝道

站號：I02H



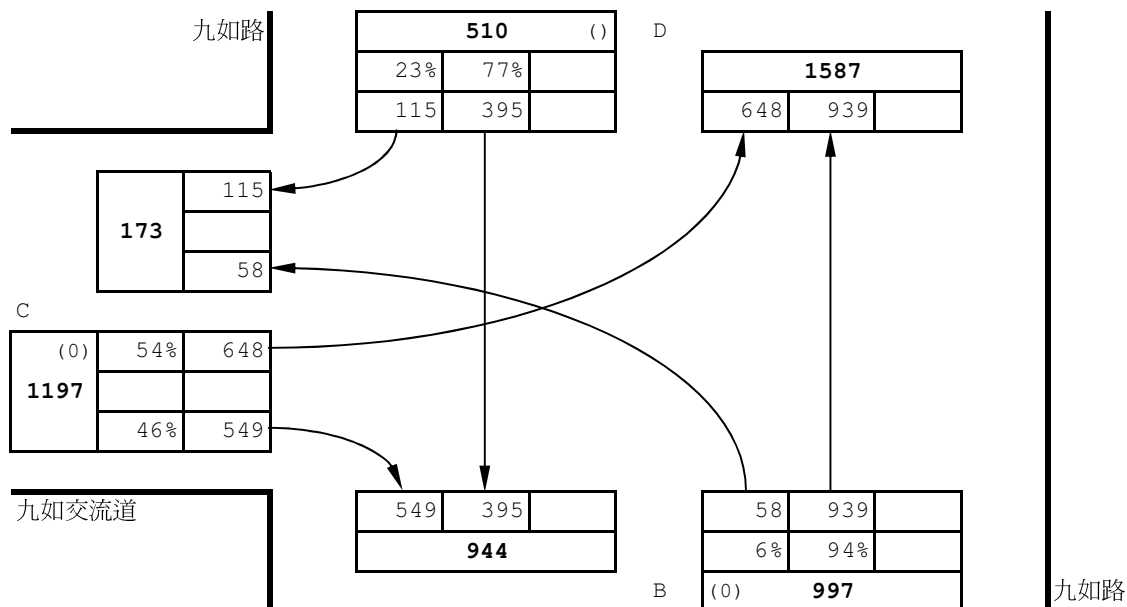
單位：PCU/HR

日期：100/04/23(Sat)

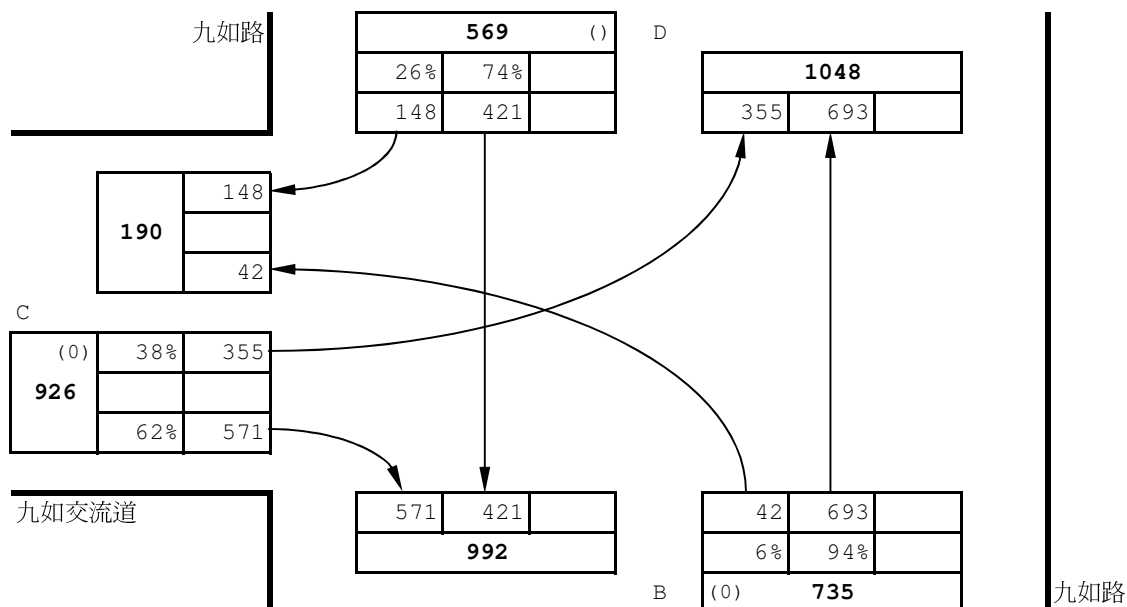
天候：晴

	週期	分相數
晨峰	140	3
昏峰	140	3

上午尖峰：09:15-10:15



下午尖峰：17:00-18:00



方向： B C D

車道數： 4 2 4

括弧：機車二段式左轉車輛數

尖峰小時路口交通量轉向圖

站號：I03

站名：台3線/屏16線

單位：PCU/HR

日期：100/04/20(Wed)

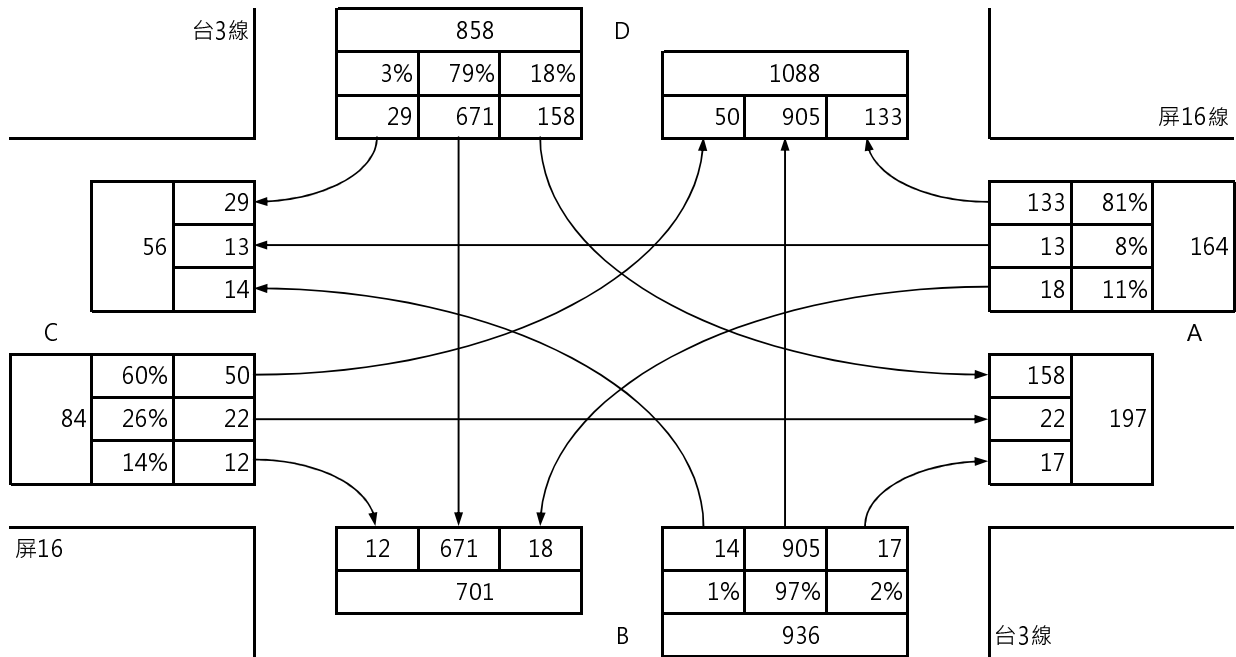
天候：晴

	週期	分相數
晨峰	140	2
昏峰	140	2

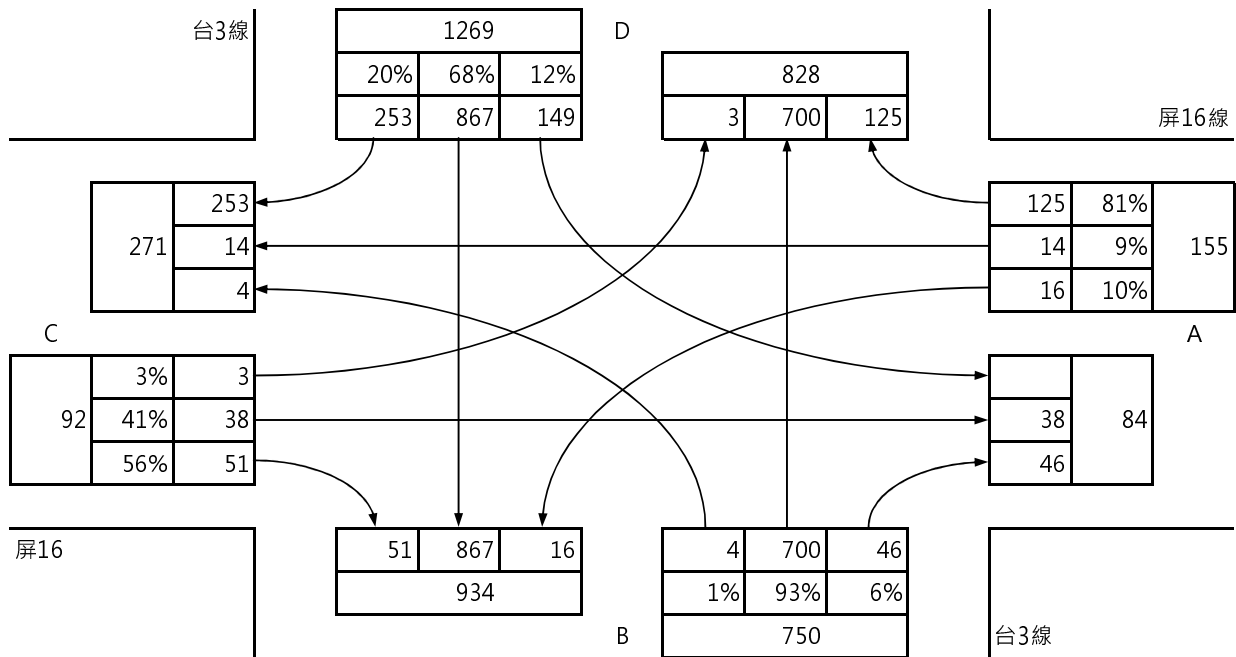
N



上午尖峰：07:00-08:00



下午尖峰：17:15-18:15



方向： A B C D

車道數： 1 2 1 2

註： () 為機車二段式左轉車輛數

站號：I03H

站名：台3線/屏16線

單位：PCU/HR

日期：100/04/23(Sat)

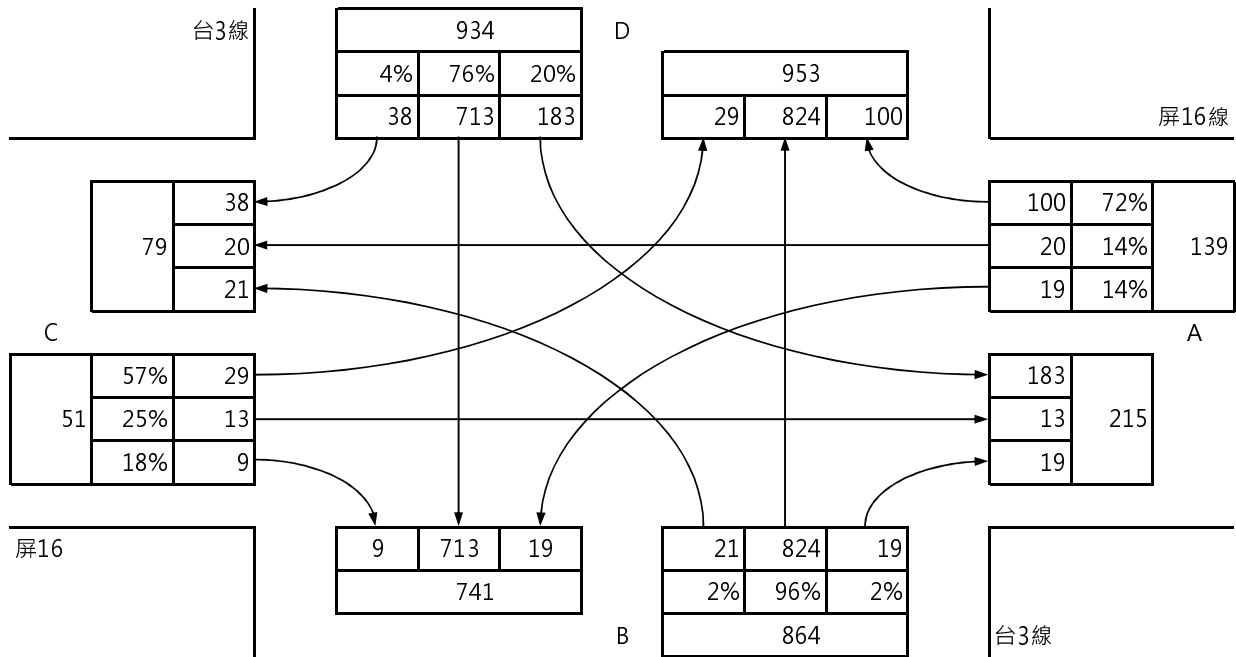
天候：晴

	週期	分相數
晨峰	140	2
昏峰	140	2

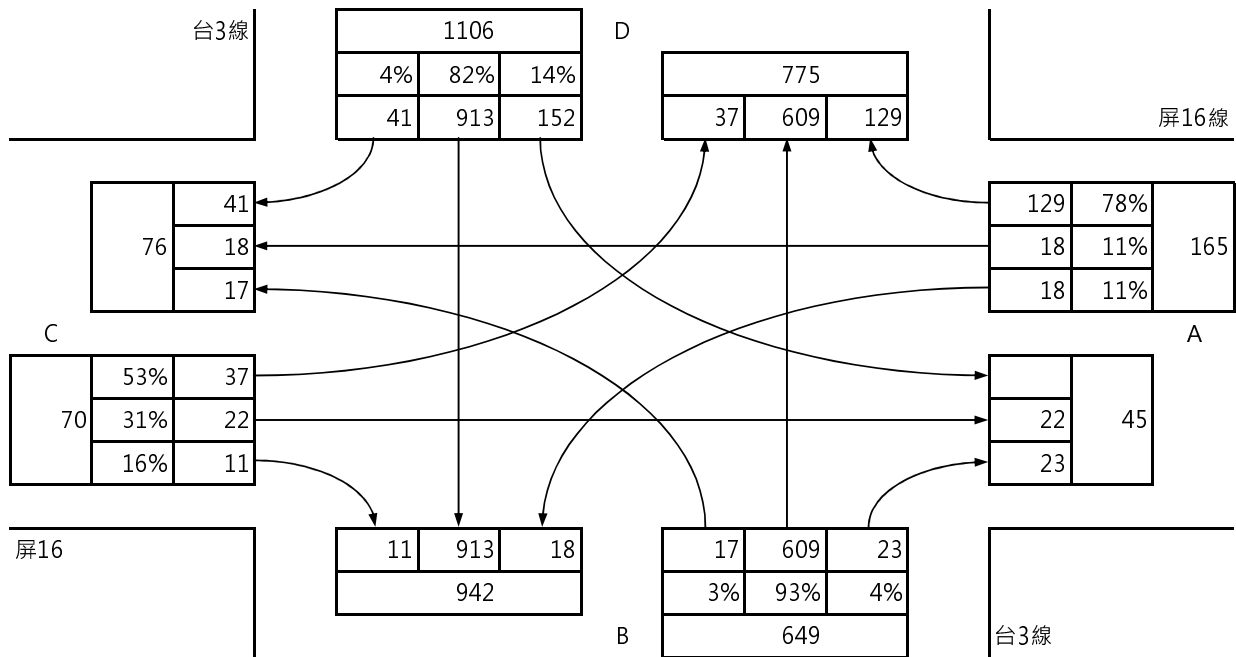
N



上午尖峰：09:45-10:45



下午尖峰：17:00-18:00



方 向：	A	B	C	D
車道數：	1	2	1	2

註：()為機車二段式左轉車輛數

站號：I04

站名：國道3號橋下道路/屏16線

單位：PCU/HR

日期：100/04/20(Wed)

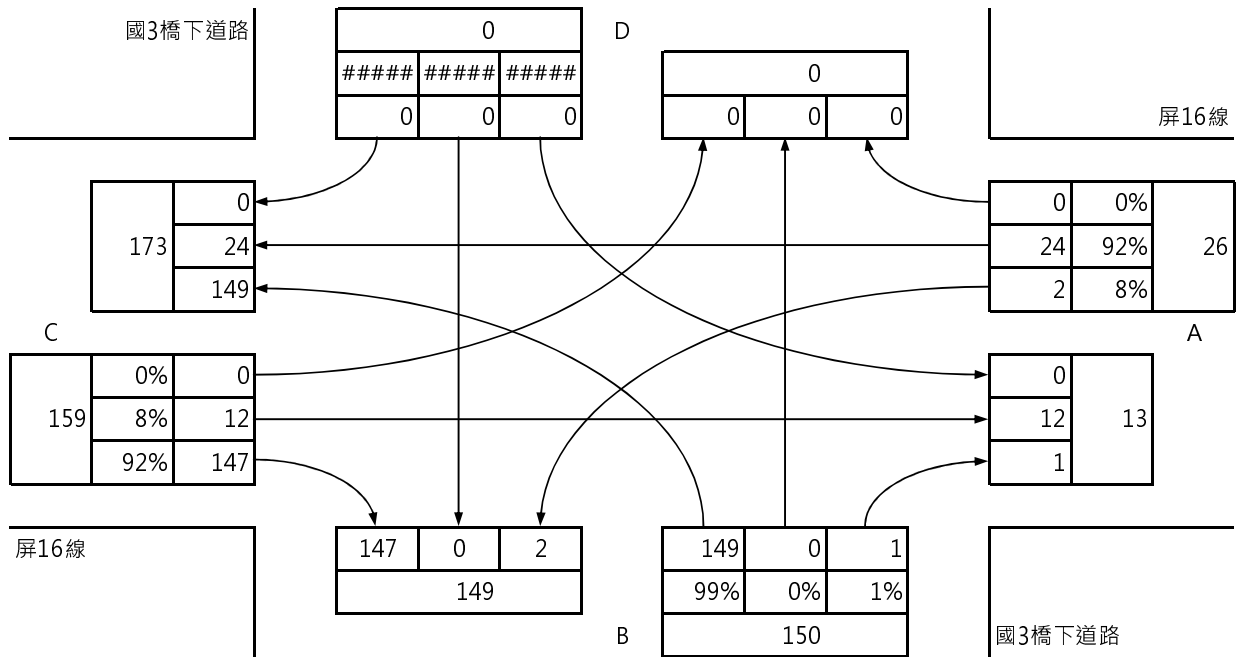
天候：晴

	週期	分相數
晨峰	105	2
昏峰	105	2

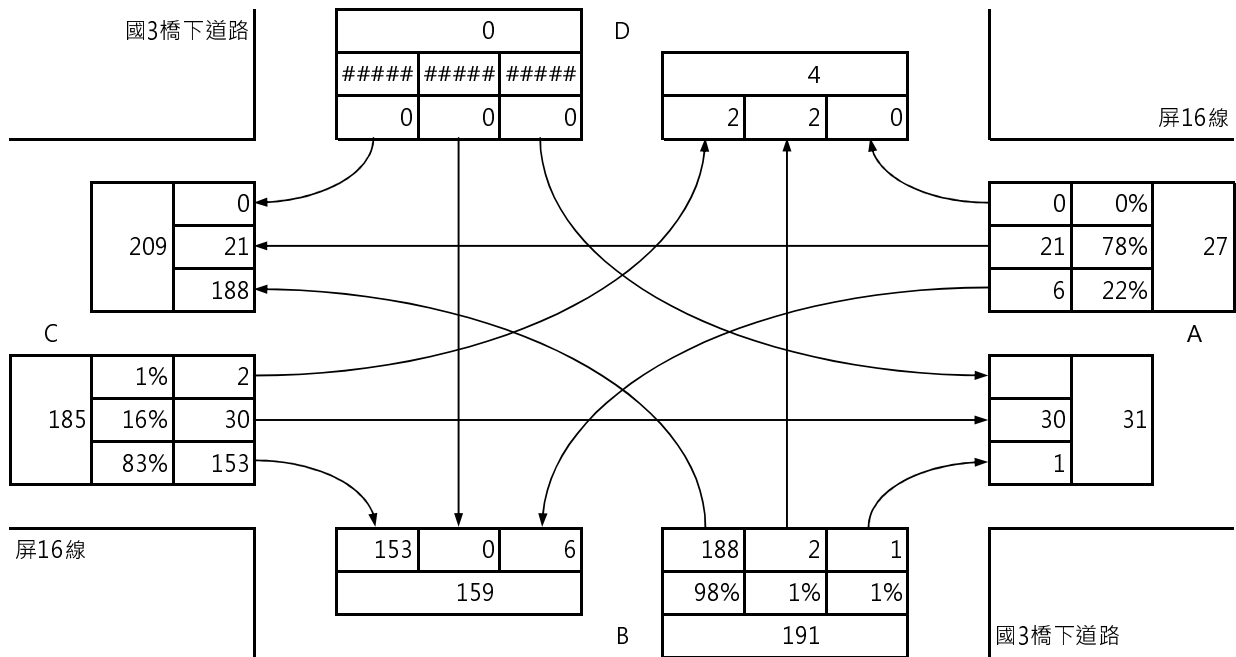
N



上午尖峰：07:15-08:15



下午尖峰：17:15-18:15



方 向： A B C D

車道數： 1 2 1 1

註：()為機車二段式左轉車輛數

站號：I04H

站名：國道3號橋下道路/屏16線

單位：PCU/HR

日期：100/04/23(Sat)

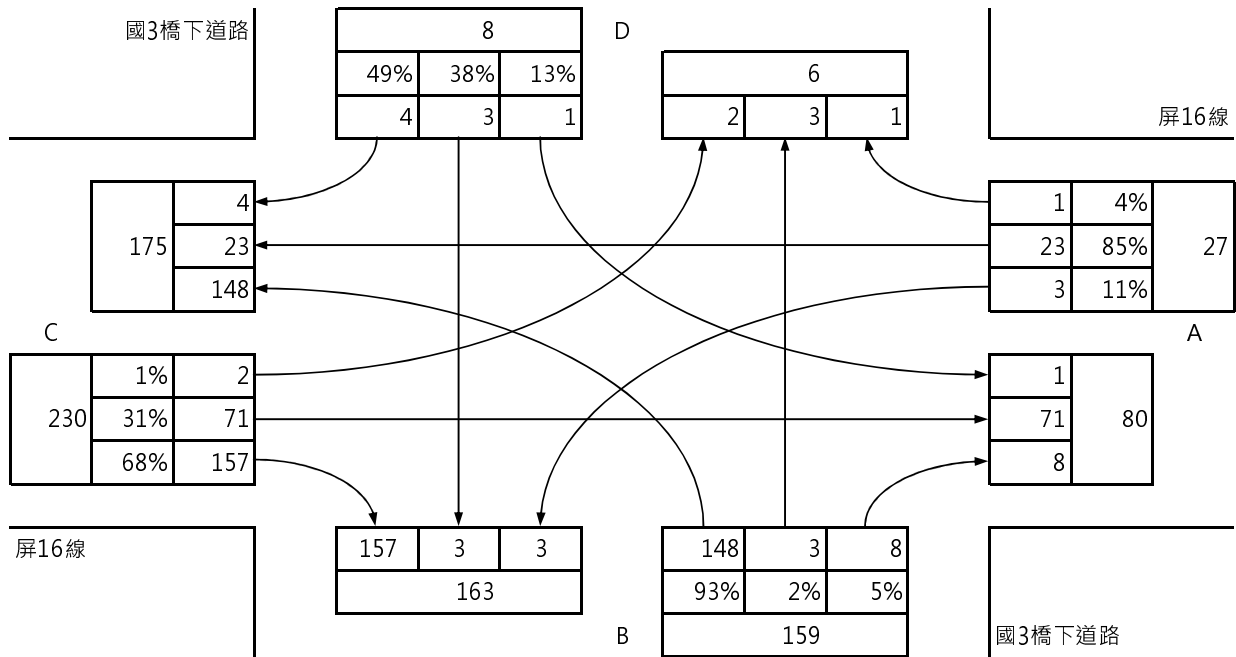
天候：晴

	週期	分相數
晨峰	105	2
昏峰	105	2

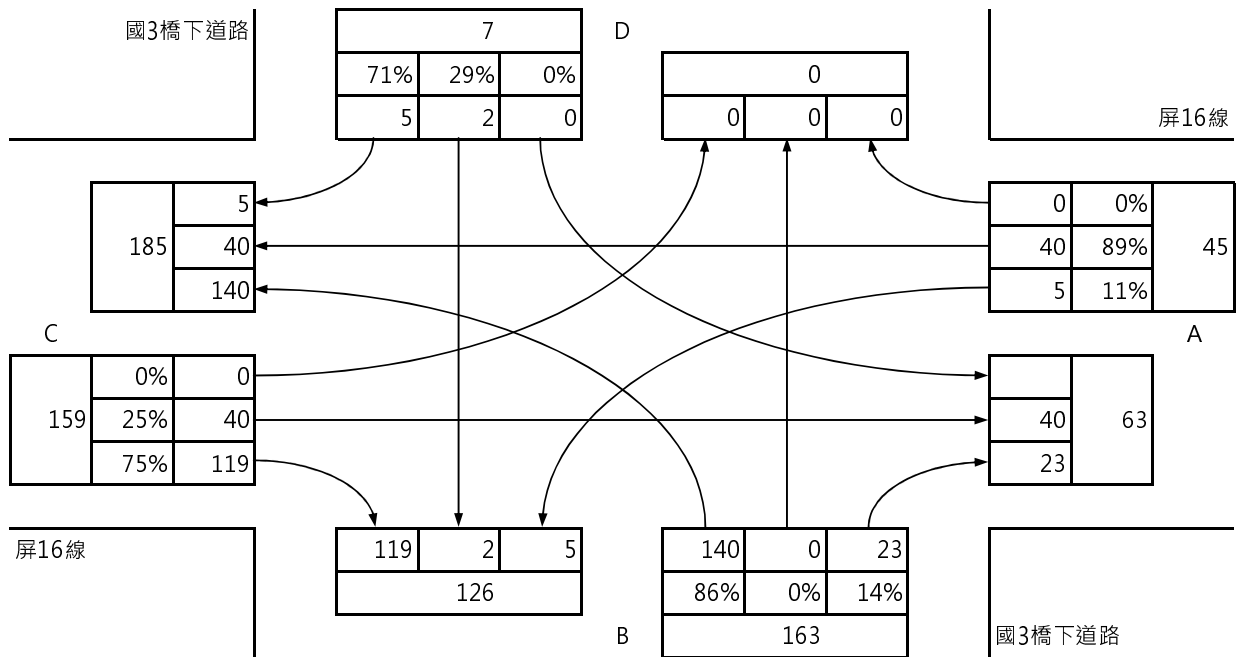
N



上午尖峰：09:30-10:30



下午尖峰：17:00-18:00



方 向：	A	B	C	D
車道數：	1	2	1	1

註：()為機車二段式左轉車輛數

站號： I05

站名： 國道3號橋下道路/屏17線

單位： PCU/HR

日期： 100/04/20(Wed)

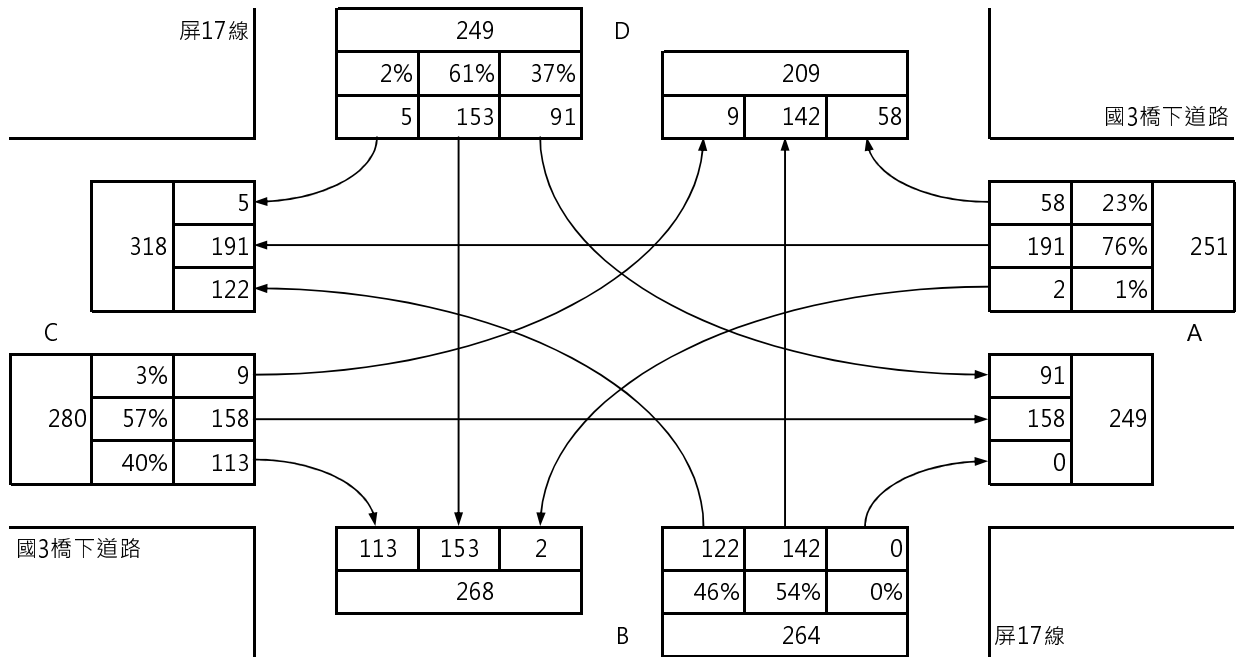
天候： 晴

	週期	分相數
晨峰	80	2
昏峰	80	2

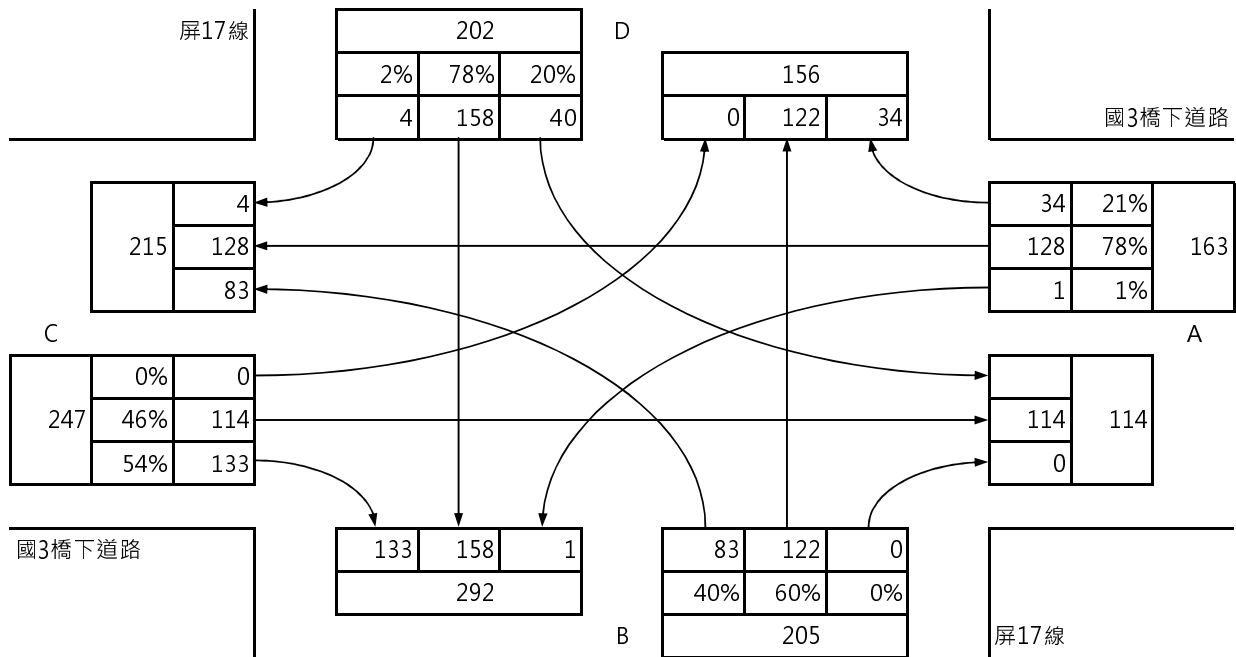
N



上午尖峰： 08:00-09:00



下午尖峰： 17:00-18:00



方 向：	A	B	C	D
車道數：	2	1	2	1

註： () 為機車二段式左轉車輛數

站號： I05H

站名： 國道3號橋下道路/屏17線

單位： PCU/HR

日期： 100/04/23(Sat)

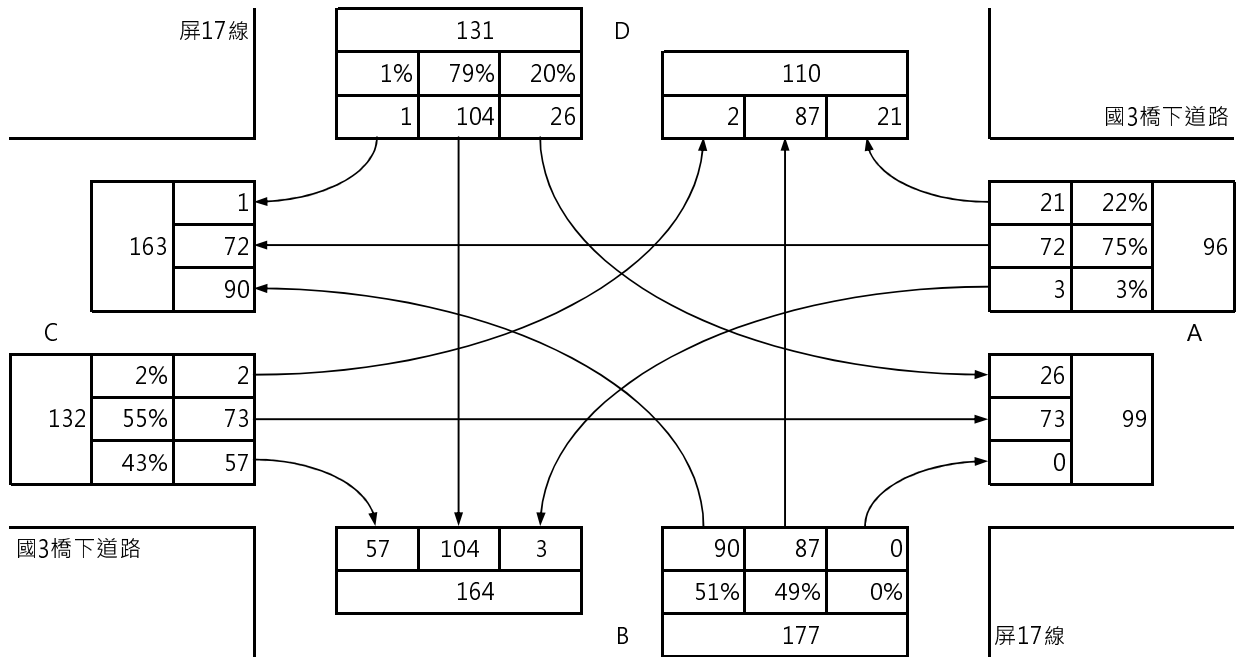
天候： 晴

	週期	分相數
晨峰	80	2
昏峰	80	2

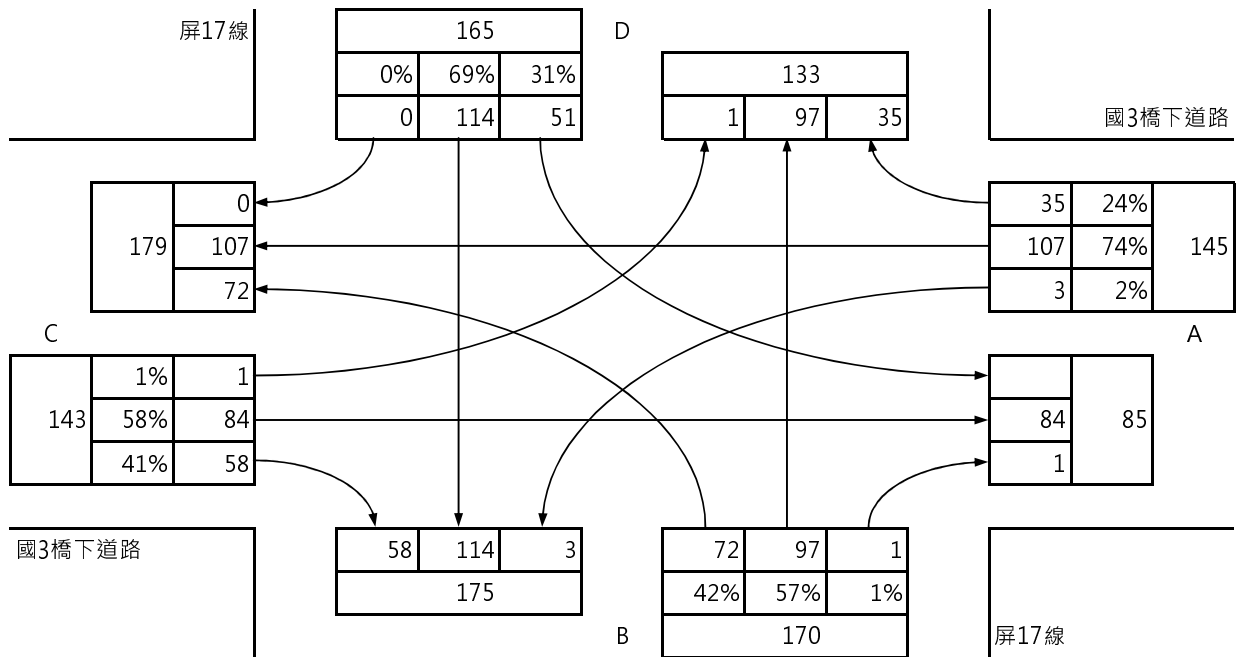
N



上午尖峰： 09:00-10:00



下午尖峰： 17:00-18:00



方 向：	A	B	C	D
車道數：	2	1	2	1

註： () 為機車二段式左轉車輛數

站號： I06

站名： 國道3號橋下道路/台24線

單位： PCU/HR

日期： 100/04/21(Thu)

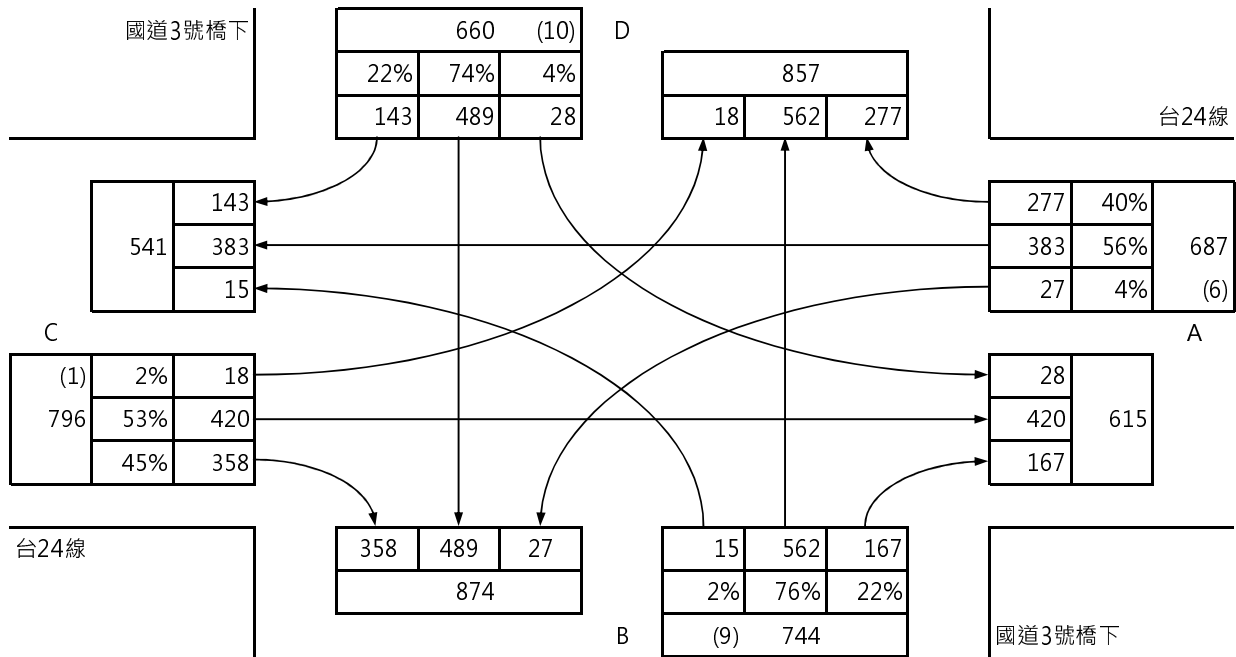
天候： 晴

	週期	分相數
晨峰	95	2
昏峰	95	2

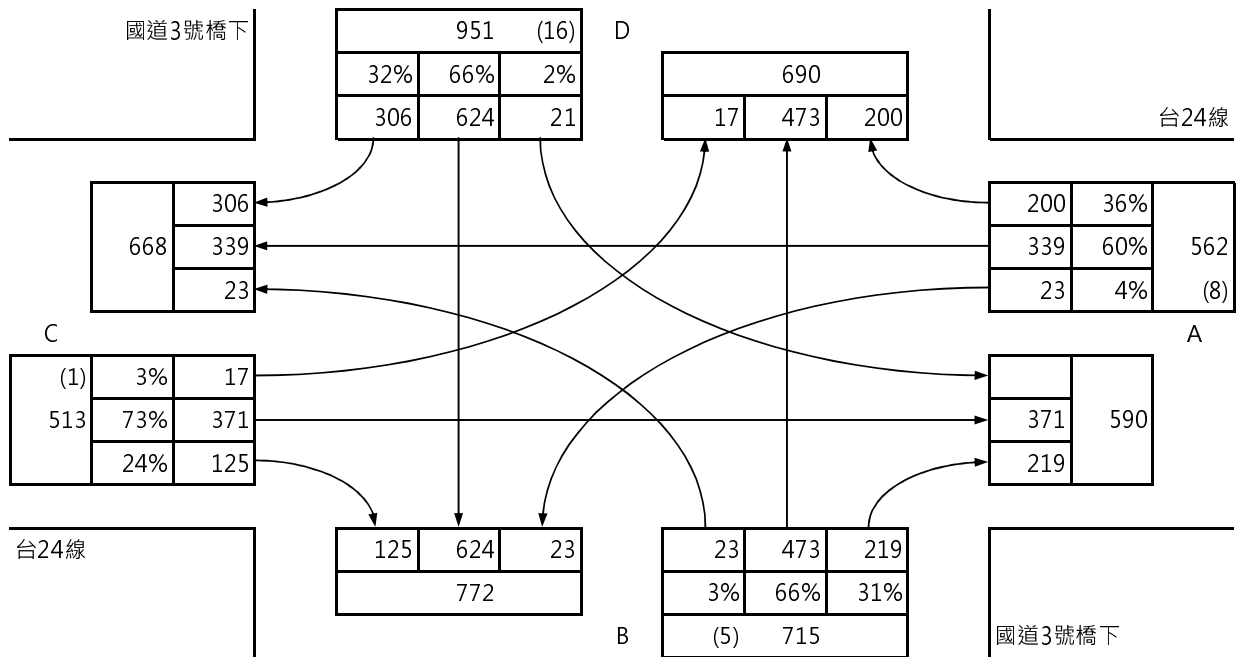
N



上午尖峰： 07:00-08:00



下午尖峰： 17:00-18:00



方 向：	A	B	C	D
車道數：	2	3	2	3

管制： 1.ABCD方向禁止左轉

註： ()為機車二段式左轉車輛數

站號： I06H

站名： 國道3號橋下道路/台24線

單位： PCU/HR

日期： 100/04/23(Sat)

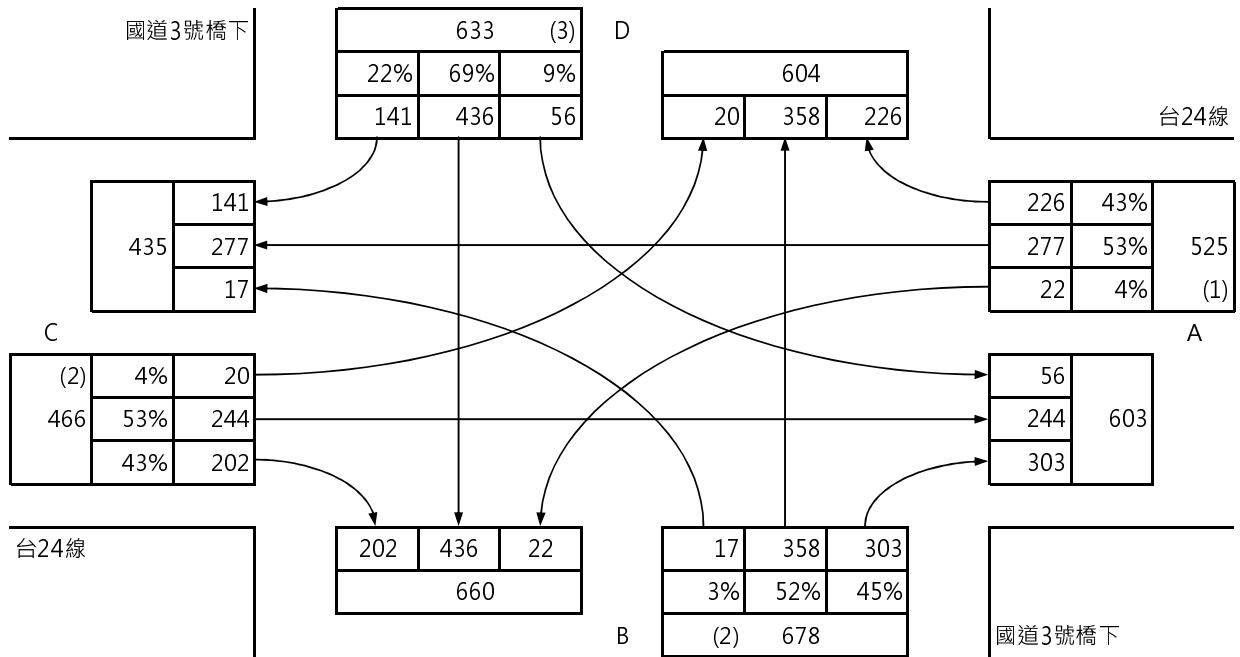
天候： 晴

	週期	分相數
晨峰	95	2
昏峰	95	2

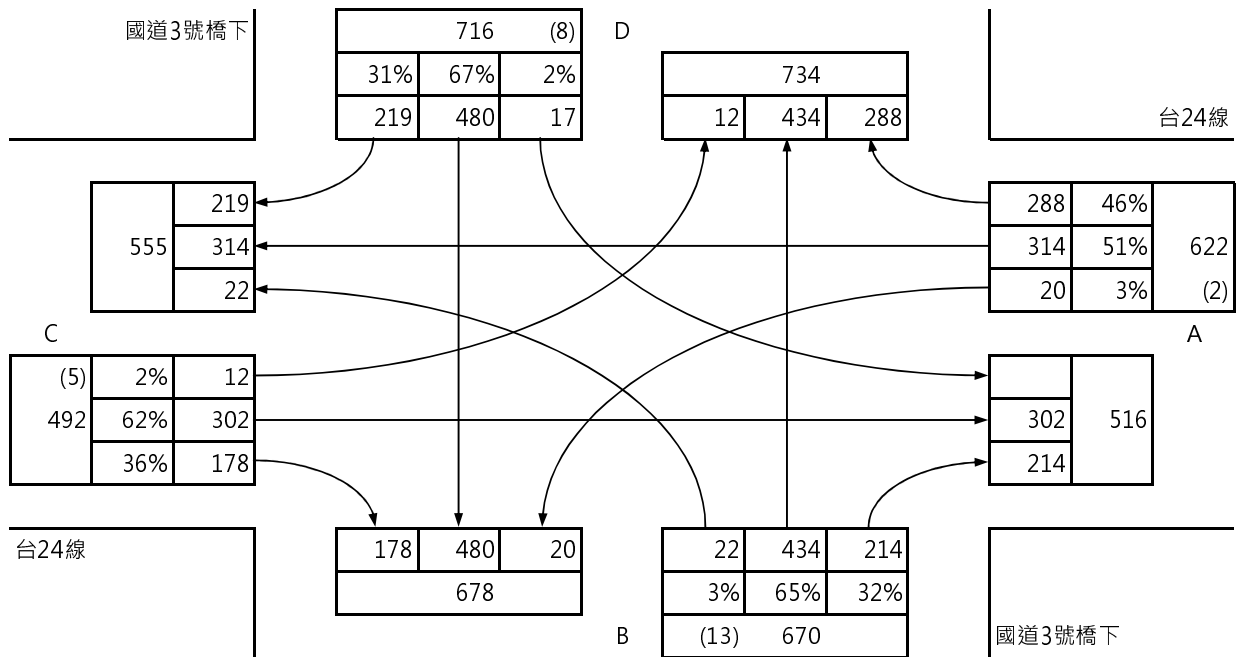
N



上午尖峰： 09:45-10:45



下午尖峰： 16:45-17:45



方 向：	A	B	C	D
車道數：	2	3	2	3

管制： 1.ABCD方向禁止左轉

註： ()為機車二段式左轉車輛數

站號： I07

站名： 國道3號橋下道路/台27線

單位： PCU/HR

日期： 100/04/21(Thu)

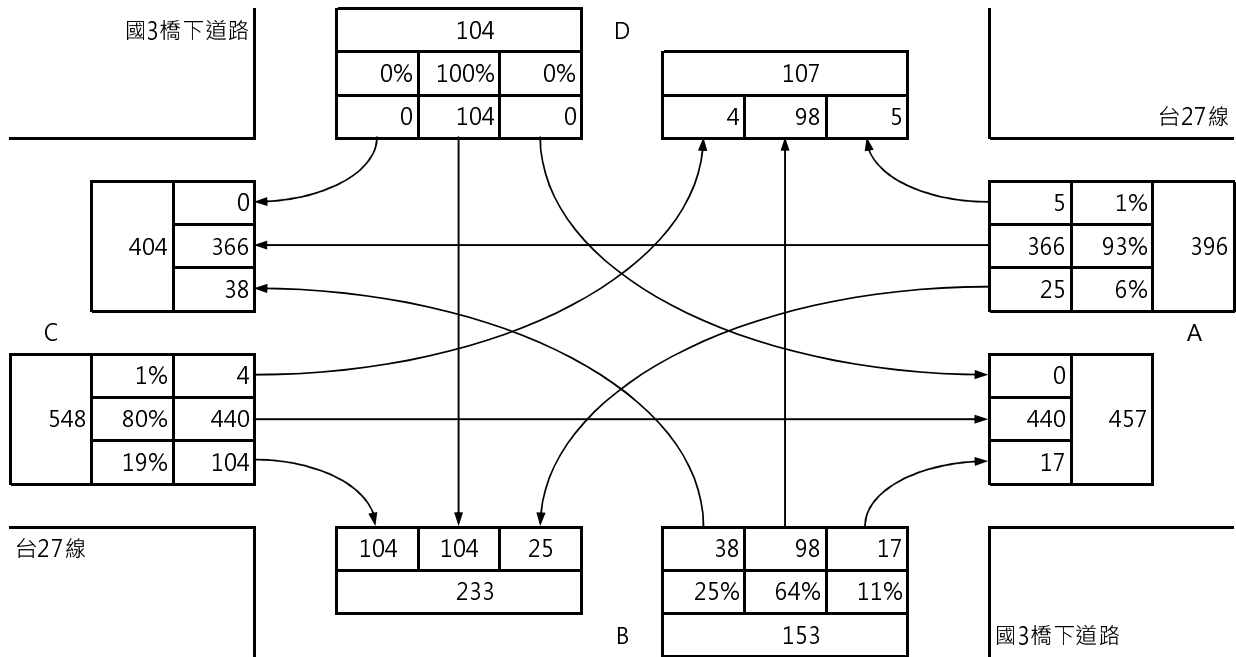
天候： 晴

	週期	分相數
晨峰	100	2
昏峰	100	2

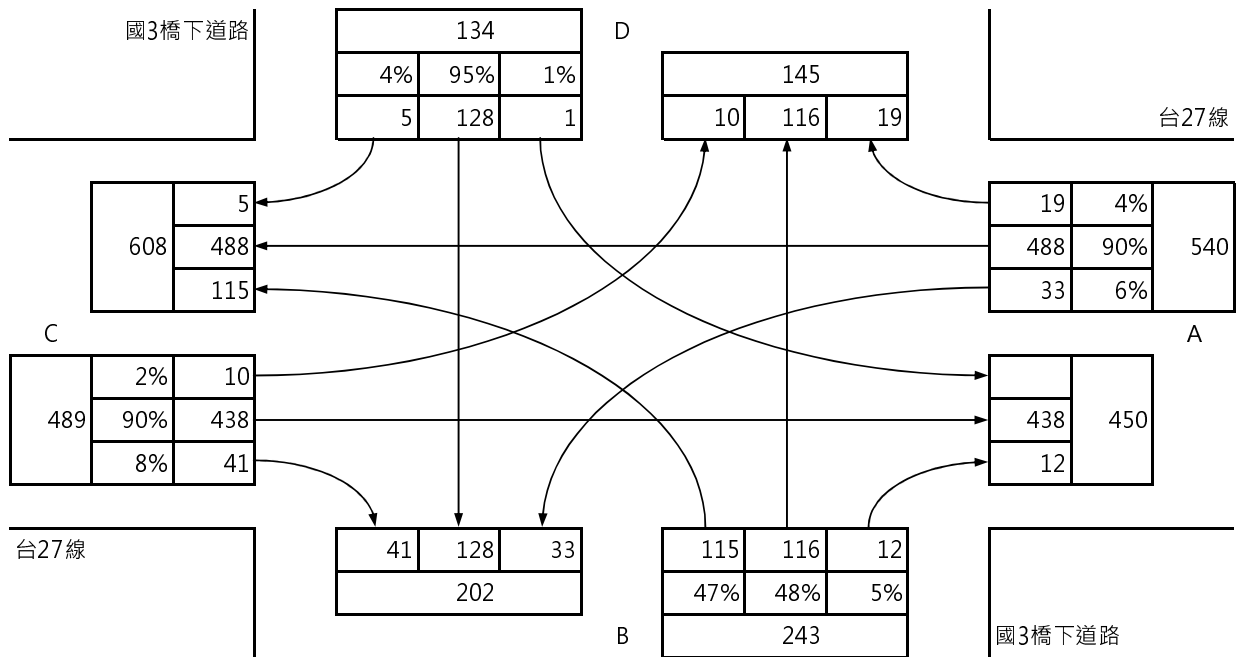
N



上午尖峰： 07:15-08:15



下午尖峰： 17:00-18:00



方 向：	A	B	C	D
車道數：	2	2	2	2

註： () 為機車二段式左轉車輛數

站號： I07H

站名： 國道3號橋下道路/台27線

單位： PCU/HR

日期： 100/04/23(Sat)

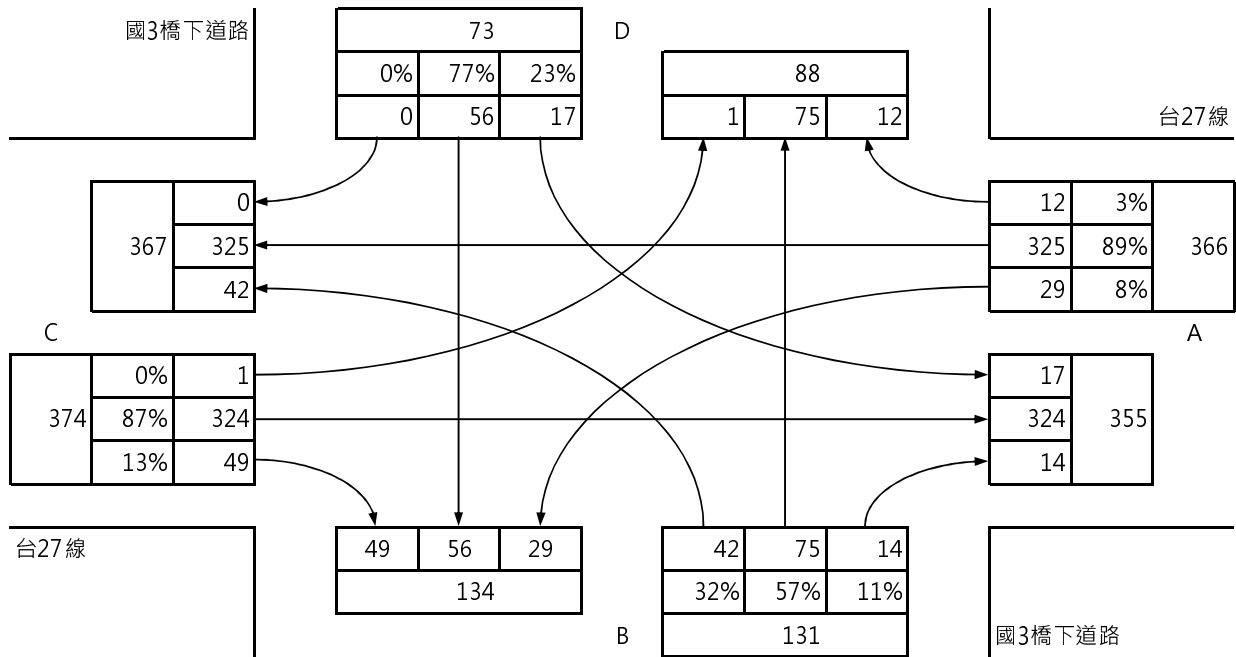
天候： 晴

	週期	分相數
晨峰	100	2
昏峰	100	2

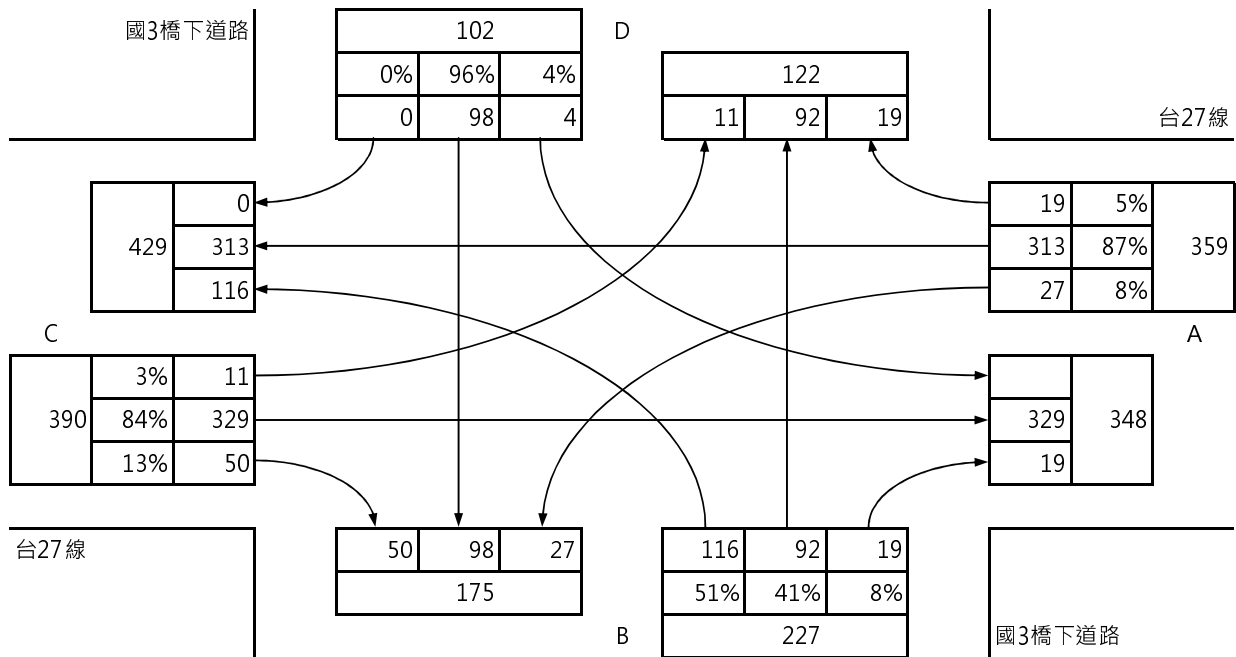
N



上午尖峰： 10:00-11:00



下午尖峰： 17:00-18:00



方 向：	A	B	C	D
車道數：	2	2	2	2

註： () 為機車二段式左轉車輛數

站號：I08

站名：台27線/屏17線

單位：PCU/HR

日期：100/04/20(Wed)

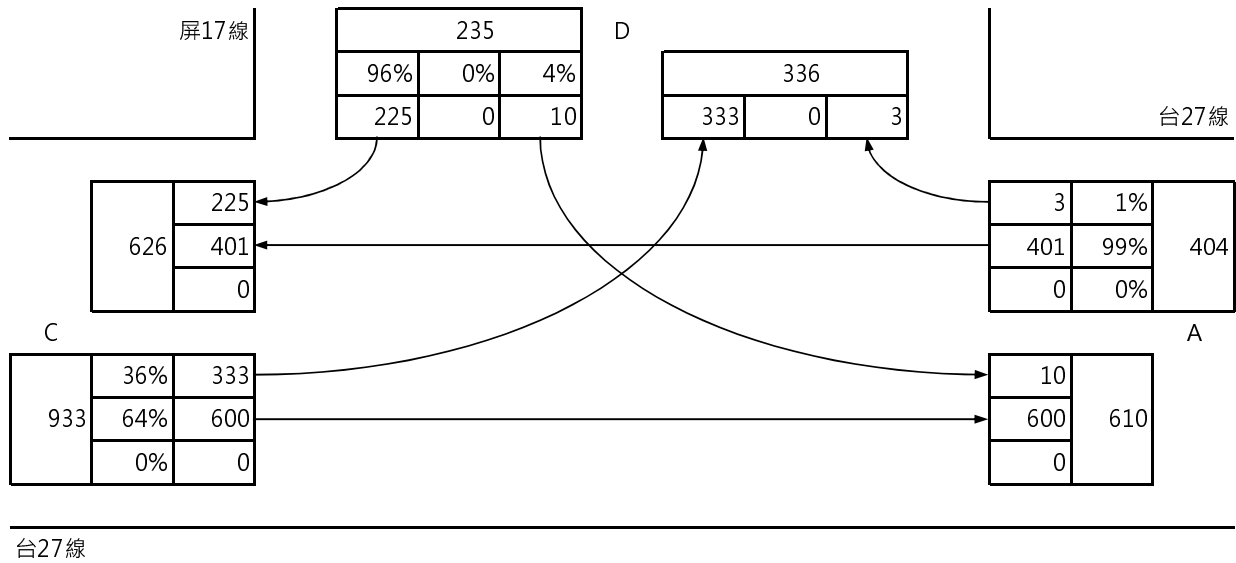
天候：晴

	週期	分相數
晨峰	100	2
昏峰	100	2

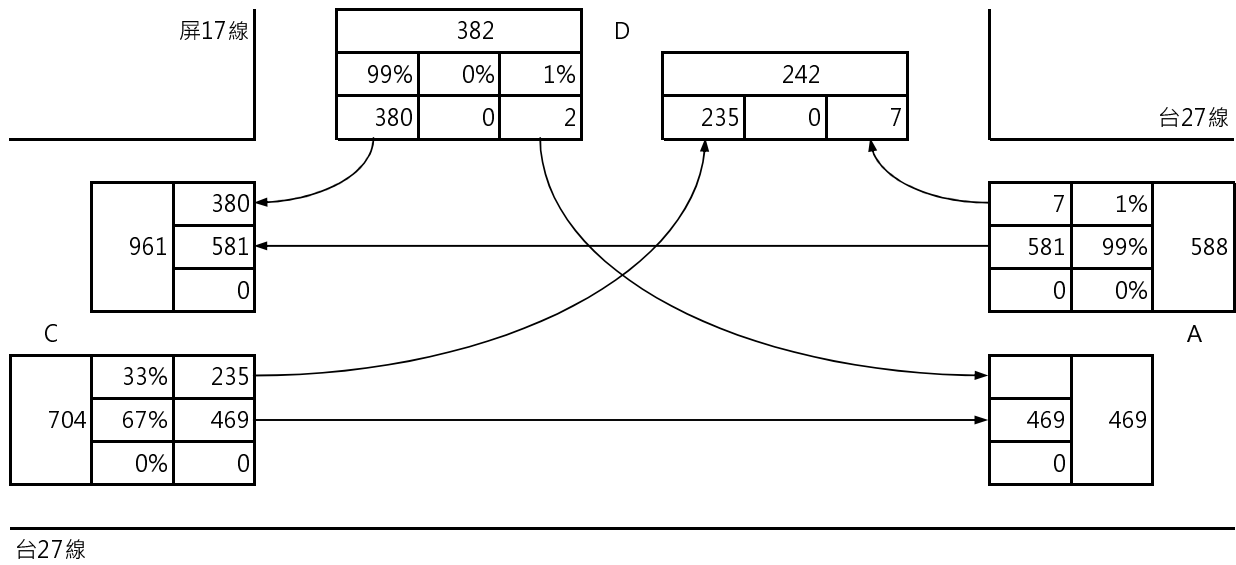
N



上午尖峰：07:15-08:15



下午尖峰：17:00-18:00



方 向：	A	C	D
車道數：	2	1	1

註：()為機車二段式左轉車輛數

站號： I08H

站名： 台27線/屏17線

單位： PCU/HR

日期： 100/04/23(Sat)

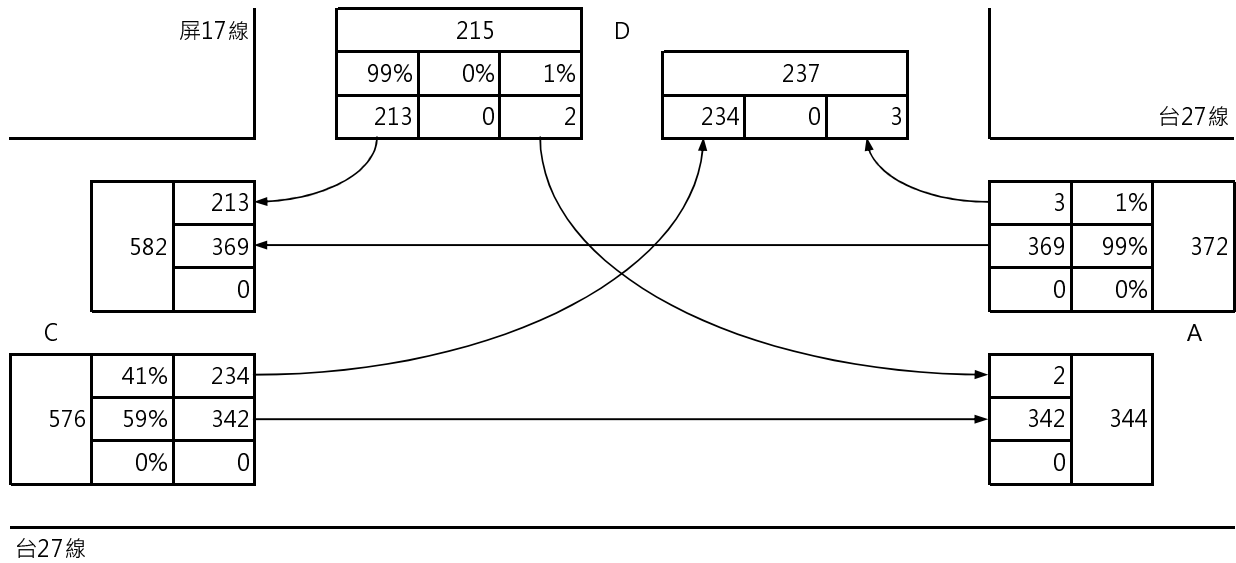
天候： 晴

	週期	分相數
晨峰	100	2
昏峰	100	2

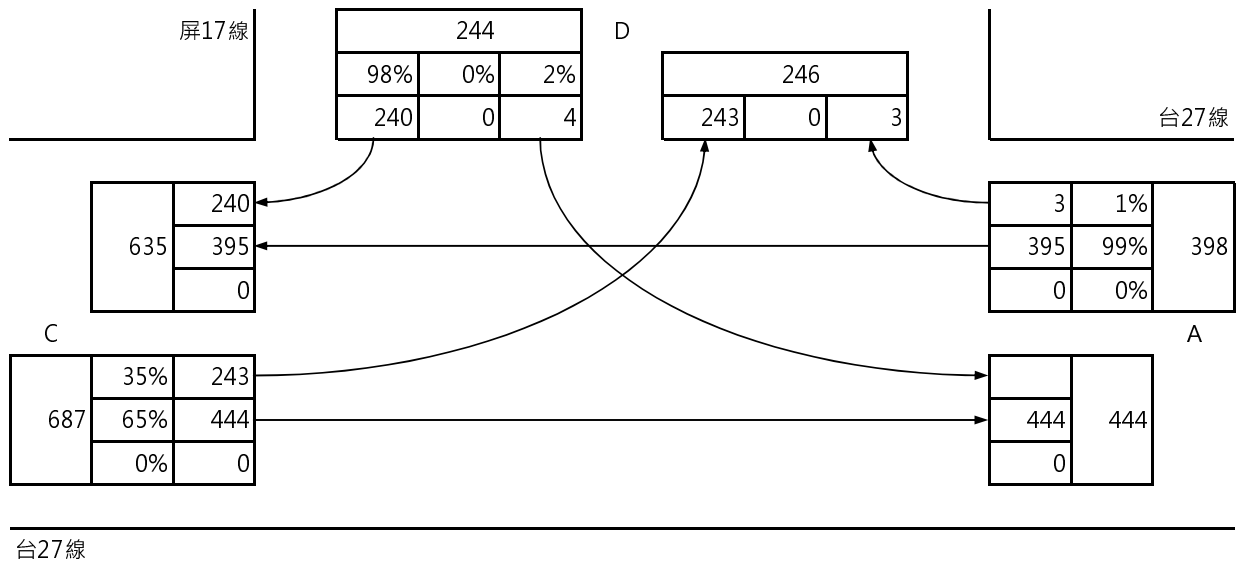
N



上午尖峰： 09:00-10:00



下午尖峰： 17:00-18:00



方 向：	A	C	D
車道數：	2	1	1

註： () 為機車二段式左轉車輛數