

行動導航資訊服務(附圖 01~24)

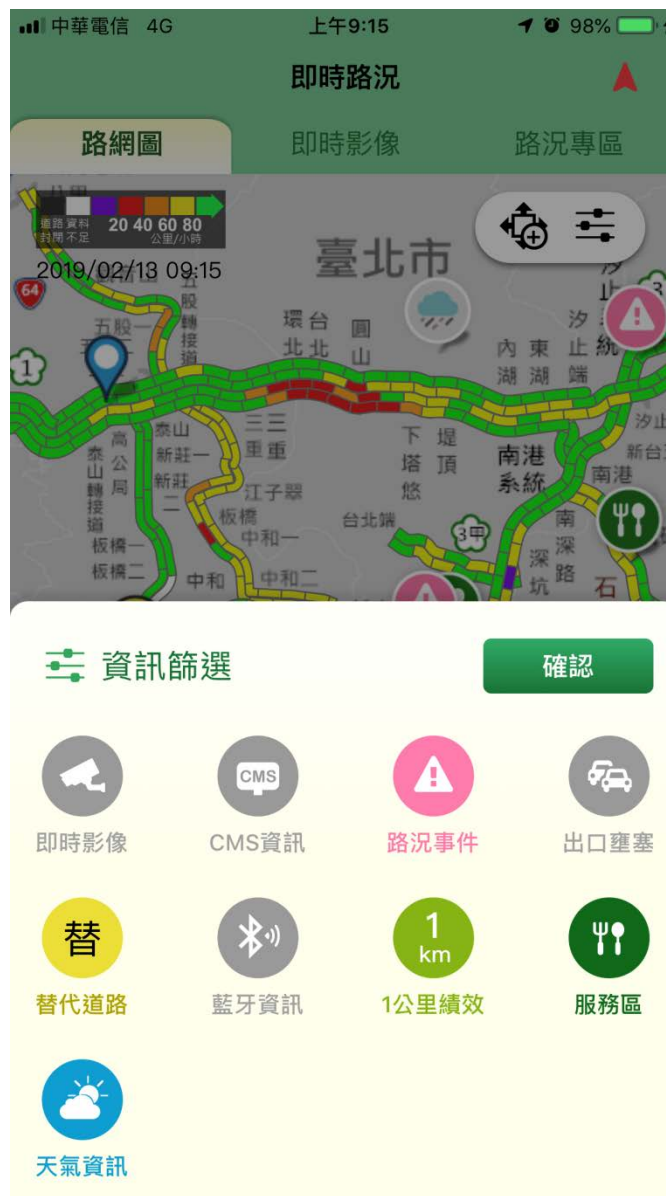
01_1968 首頁



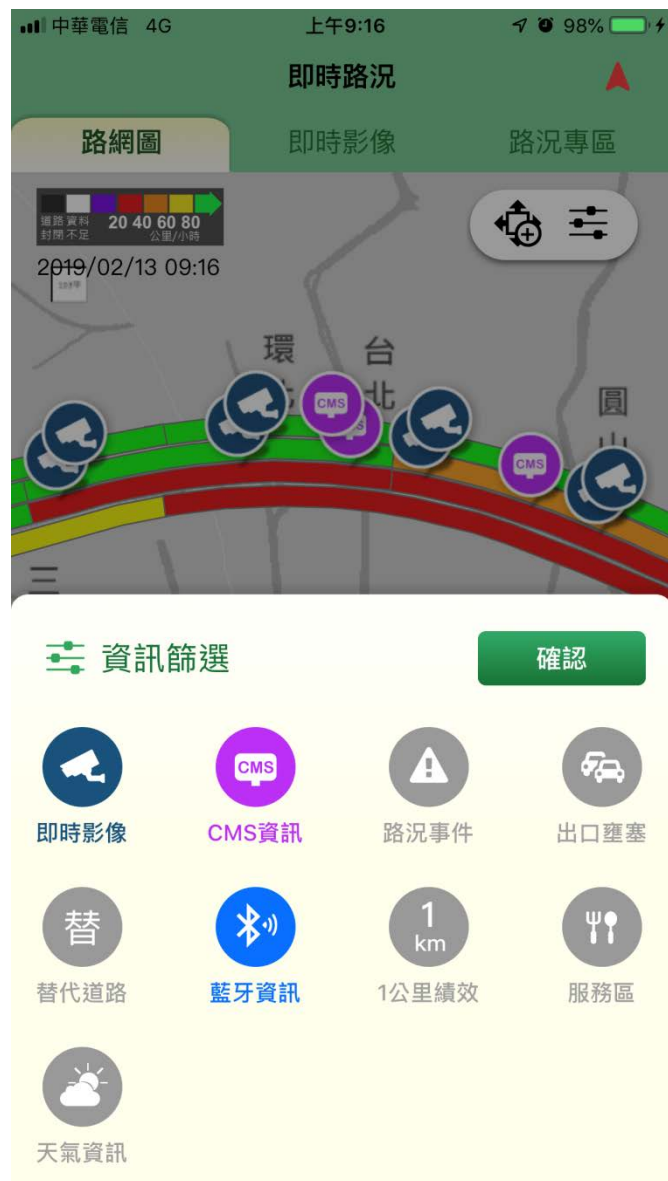
02_1968 路網圖



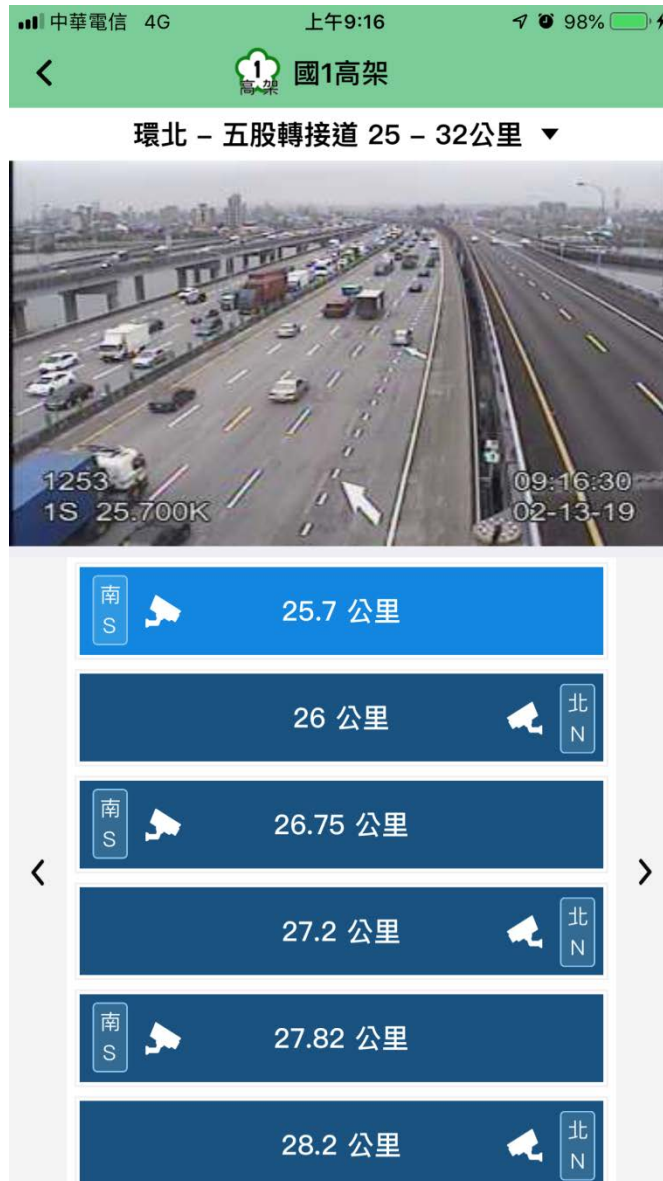
03_1968 路網圖-圖層



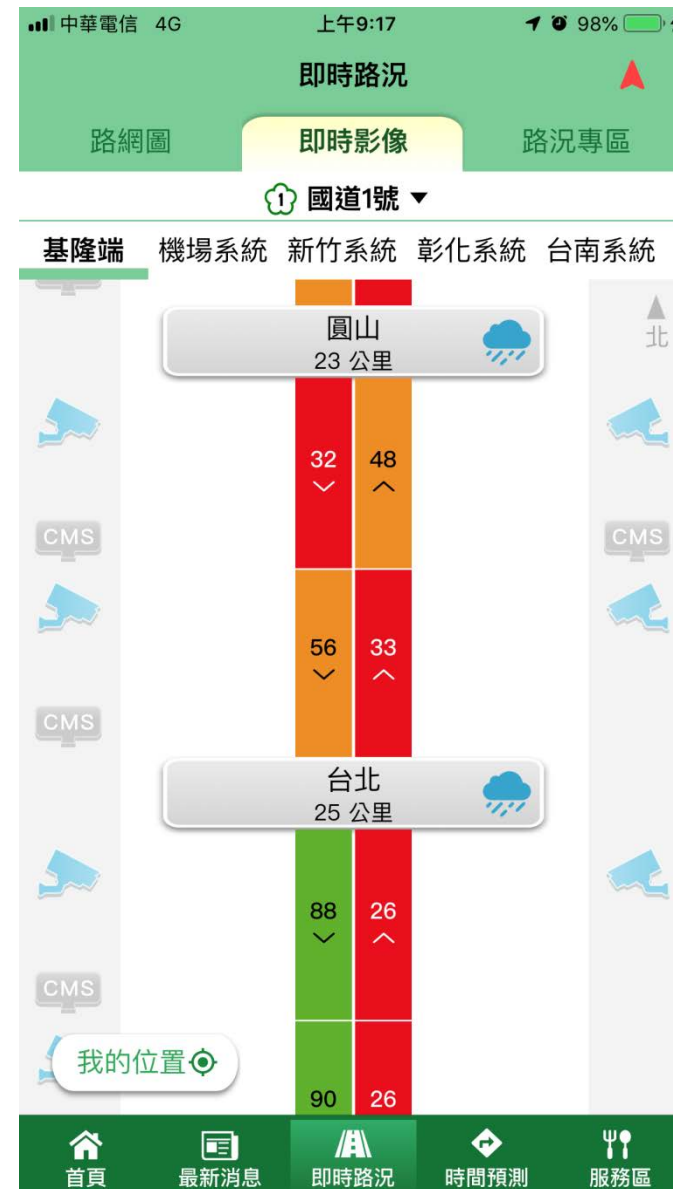
04_1968 路網圖-圖層-CCTV



05_1968 即時影像-CCTV



06_1968 即時影像-路段績效



07_1968 路況播報

中華電信 4G 上午9:17 98%

即時路況

路網圖 即時影像 路況專區

1 國道1號

基隆端 機場系統 新竹系統 彰化系統 台南系統

五股轉接坦 32 公里

96 68

64 五股 33 公里

84 89

84 89

高公局 35 公里

我的位置

首頁 最新消息 即時路況 時間預測 服務區

08_1968 路況專區

中華電信 4G 上午9:18 99%

即時路況

路網圖 即時影像 路況專區

都會區出口資訊

桃園機場路況

國道5號路況

首頁 最新消息 即時路況 時間預測 服務區

09_1968 國5路況

中華電信 4G 上午9:19 99%

即時路況

路網圖 即時影像 路況專區

都會區出口 桃機路況 國5路況

國道5號路況

1 林口以北-北向↑ 經 3 汐止系統 至 5 宜蘭

起點	時間	終點
1 東湖	30分	5 宜蘭
1 內湖	30分	
1 圓山	35分	
1 台北	37分	
1 三重	40分	
1 五股	42分	
1 林口	48分	

3 土城以北-北向↑ 至 5 宜蘭

起點	時間	終點
3 新土城		5 宜蘭

首頁 最新消息 即時路況 時間預測 服務區

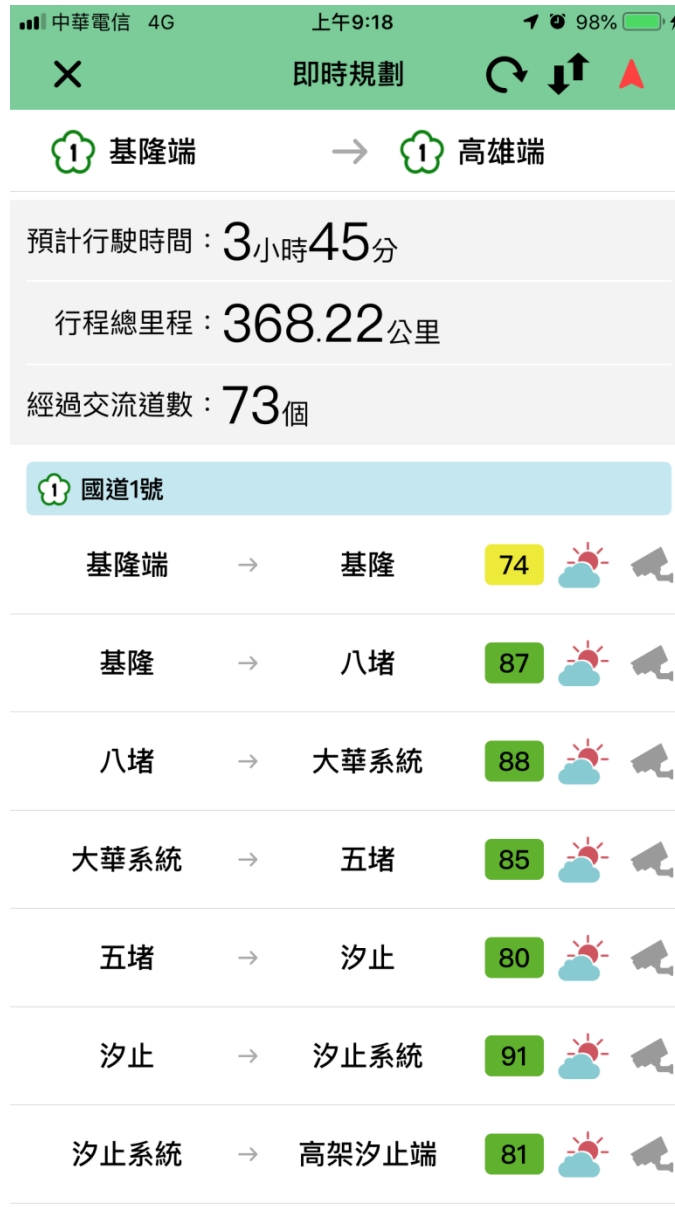
10_1968 國 5 路況-推播



11_1968 時間預測



12_1968 時間預測-即時預測



13_1968 時間預測-未來日預測

中華電信 4G 上午9:18 98%

未來日旅行時間預測

2019-02-28 09:30

1 基隆端 → 1 高雄端

預計行駛時間：6小時14分

行程總里程：375.32公里

經過交流道數：74個

行程路徑 旅行時間預測圖

1 國道1號

基隆端	→	基隆
基隆	→	八堵
八堵	→	大華系統
大華系統	→	五堵
五堵	→	汐止
汐止	→	汐止系統

14_1968 替代道路

中華電信 4G 上午9:19 99%

替代道路

國道長途 地區短程

5 頭城 至 坪林 北向
替代道路行駛時間 北向：約 48 分
高速公路行駛時間 北向：約 12 分

6 舊正 至 3 中投 北向
替代道路行駛時間 北向：約 19 分
高速公路行駛時間 北向：約 5 分

3 中港系統 至 彰化市區 南向
替代道路行駛時間 南向：約 50 分
高速公路行駛時間 南向：約 19 分

1 3 新竹 至 彰化(南投)地區 雙向
替代道路行駛時間 南向：約 1 小時 32 分
高速公路行駛時間 南向：約 1 小時 0 分

替代道路行駛時間 北向：約 1 小時 34 分
高速公路行駛時間 北向：約 1 小時 1 分

首頁 最新消息 即時路況 時間預測 服務區

15_1968 替代道路-詳細內容

中華電信 4G 上午9:19 99%

1 3 新竹 至 彰化(南投)地區 雙向

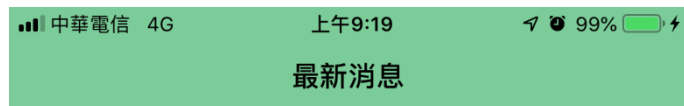
台61線 國道1號 中港系統 台中系統 彰化系統 快官 霧峰系統 埔鹽系統 中興系統

國道 1 3 新竹 至 彰化(南投)地區 雙向

替代道路 1 新竹系統 ↔ 3 西濱交流道 ↔ 61 ↔ 144 ↔ 76 ↔ 3 中興系統

首頁 最新消息 即時路況 時間預測 服務區

16_1968 最新消息



其他 2019-02-13 ~ 2019-03-03

108年228連假國道疏運措施

施工 2019-02-07 ~ 2019-03-29

2月12日9時起至3月28日17時止施工封閉國道1號南下五甲入口及三國通道南下入口匝道

施工 2019-02-11 ~ 2020-10-01

108/2/17-109/9/30，封閉環中東路東西向旱溪跨越橋施工

其他 2018-12-17 ~ 2019-03-01

新發布「國3中港系統至彰化市區南向」替代道路路線，請用路人參考利用

施工 2019-01-07 ~ 2020-09-30

108/1/8-109/9/30，封閉台74東向潭子至松竹外車道及潭子東向入口匝道施工

其他 2018-12-20 ~ 2019-04-01

自108年3月1日起「國道5號雪山隧道內大、小型故障車輛拖救費之基本費，各加收1,500元」

施工 2018-12-21 ~ 2020-09-30

107/12/18-109/9/30，封閉台74西向松竹至潭



17_1968 旅行時間訂閱推播



18_1968 旅行時間訂閱推播-詳細內容



19_1968 服務區



清水服務區



地址：國道3號172k+300

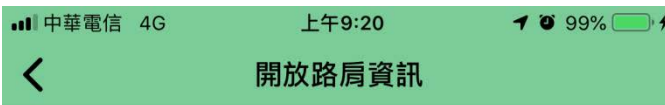
加油站：台灣中油

車位：尚有空位

南投服務區



20_1968 開放路肩



國道實施開放路肩措施路段及時段一覽表 PDF

國道1號

1 17.505km(南向)

路肩開放中

1 87.215km(南向)

路肩開放中

1 91.550km(南向)

路肩開放中

1 22.490km(北向)

路肩開放中

1 93.050km(北向)

路肩開放中

國道3號

3 11.590km(南向)

路肩開放中

1. 實際開放里程請以現場標誌為準。

2. 國道1號北上宜蘭至頭城段因將與六通雙口機動開放

21_1968 網頁版 RWD-首頁



高速公路 1968

2019年02月13日 月12日9時起至3月28日17時 查看更多



FB-Map © 2019 FB, MOTC



22_1968 網頁版 RWD-功能選單



23_1968 網頁版 RWD-路段績效



24_1968 網頁版 RWD-即時影像

