


交通部高速公路局

國道路線 指引集



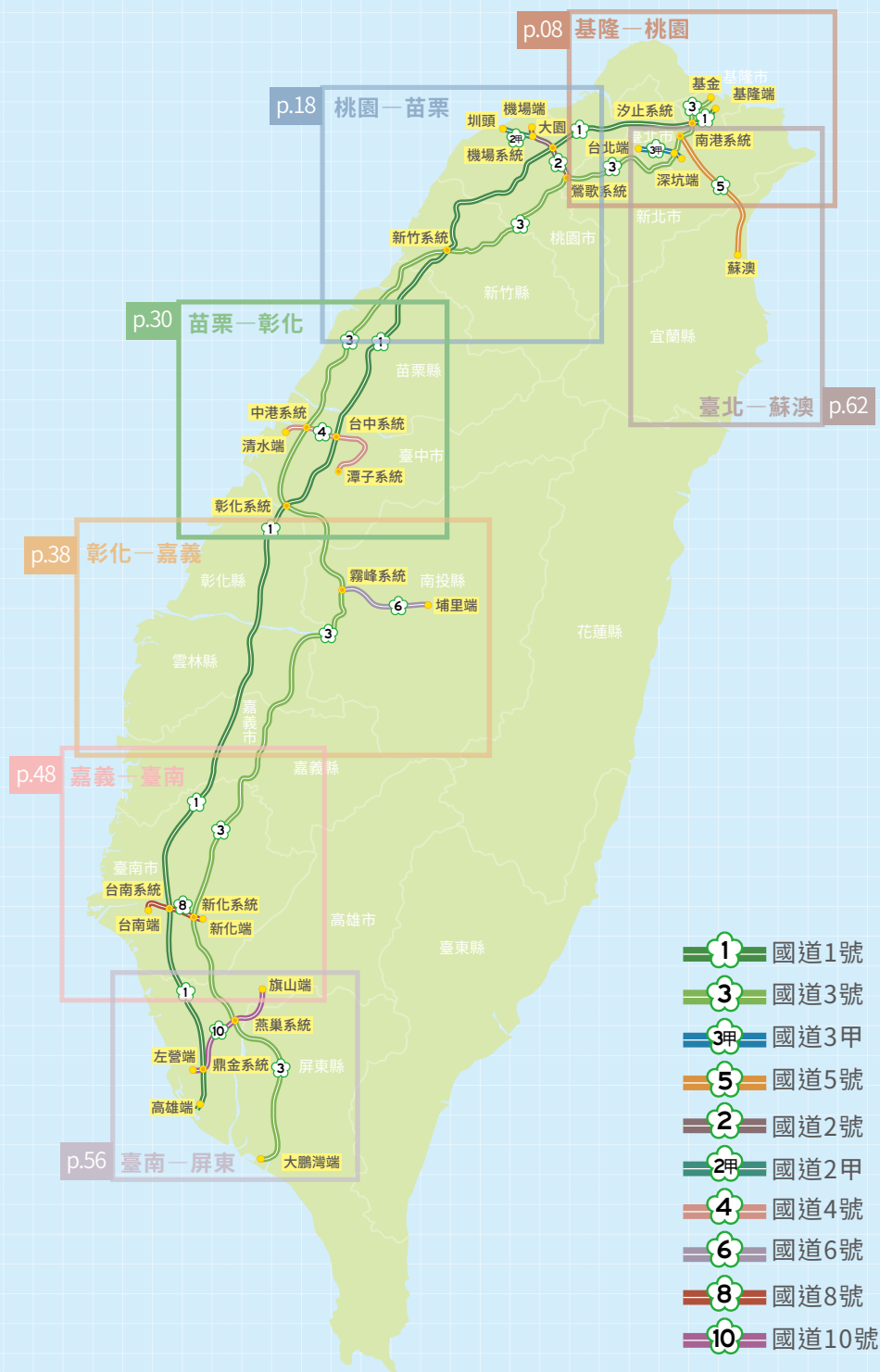
交通部高速公路局



1. 本路線指引集電子檔案業上載於交通部高速公路局網站(<https://www.freeway.gov.tw/>)，歡迎下載參考。

2. 本路線指引集由交通部高速公路局保留所有權利，欲利用本著作全部或部分內容者，需徵求交通部高速公路局授權。

國道路網分區索引	03
國道設施里程表	04
國道分區路網圖	
■ 基隆—桃園	08
■ 桃園—苗栗	18
■ 苗栗—彰化	30
■ 彰化—嘉義	38
■ 嘉義—臺南	48
■ 臺南—屏東	56
■ 臺北—蘇澳	62
國道交流道簡表	68
國道各主要路段速限	76
國道爬坡車道路段	77
國道隧道	78
國道服務單位	80
國道公路警察局	82



中山高速公路 (基隆端—高雄端)			
設施名稱	里程	頁碼	
● 基隆端	0	11	
Ⓜ 中興隧道 (南向)	0	11	
Ⓜ 大業隧道 (北向)	0	11	
● 基隆交流道	1	11	
● 八堵交流道	2	11	
● 大華系統交流道	5	11	
● 五堵交流道	6	11	
● 汐止地磅站	9	11	
● 汐止交流道	10	10	
● 汐止系統交流道	11	10、12	
● 高架道路汐止端	13	10、12	
● 東湖交流道	15	12	
● 內湖交流道	17	12	
● 圓山交流道	23	14	
● 台北交流道	25	14	
● 三重交流道	27	14、16	
● 五股轉接道	32	16	
● 五股交流道	33	16	
● 泰山轉接道	35	16	
● 林口交流道	41	16、20	
● 桃園交流道	49	20	
● 機場系統交流道	52	20	
⊗ 中壢服務區	55	21	
● 內壢交流道	57	21、22	
● 中壢轉接道	59	22	
● 中壢交流道	62	22	
● 平鎮系統交流道	65	22	
● 幼獅交流道	67	22	
● 楊梅交流道	69	22、24	
● 高架道路楊梅端	71	22、24	
● 湖口交流道	83	24	
⊗ 湖口服務區	86	24	
● 竹北交流道	91	24、26	
● 新竹交流道	95	26	
● 新竹系統交流道	99	26、29	
● 頭份交流道	110	29	
● 造橋地磅站	117	29、33	
● 頭屋交流道	125	33	
● 苗栗交流道	132	33	
● 銅鑼交流道	140	33	
● 三義交流道	150	33、35	
⊗ 泰安服務區	158	35	
● 后里交流道	160	35	
● 后里地磅站	162	35	
● 台中系統交流道	165	35	

設施名稱	里程	頁碼
● 豐原交流道	168	35
● 大雅系統交流道	172	35、37
● 大雅交流道	174	35、37
● 台中交流道	178	37
● 南屯交流道	181	37
● 王田交流道	189	37
● 彰化系統交流道	192	36
● 彰化交流道	198	36、40
● 埔鹽系統交流道	207	40
● 員林交流道	211	40
● 員林地磅站	218	40、44
● 北斗交流道	220	40、44
⊗ 西螺服務區	229	44
● 西螺交流道	230	44
● 虎尾交流道	235	44
● 斗南交流道	240	44、46
● 雲林系統交流道	243	46
● 斗南地磅站 (北向)	246	46
● 大林交流道	250	46
● 民雄交流道	257	46
● 嘉義交流道	264	46、50
● 水上交流道	270	46、50
● 嘉義系統交流道	272	50
● 新營地磅站	280	50
⊗ 新營服務區	284	50、52
● 新營交流道	288	52
● 下營系統交流道	299	52
● 麻豆交流道	303	52
● 安定交流道	311	52
● 新市地磅站	313	52、54
● 台南系統交流道	315	52、54
● 永康交流道	319	54
● 大灣交流道	324	54
● 仁德交流道	327	54
● 仁德系統交流道	330	54
⊗ 仁德服務區	335	54
● 路竹交流道	338	54、58
● 高科交流道	342	58
● 岡山地磅站	346	58
● 岡山交流道	349	58
● 楠梓交流道	356	58
● 鼎金系統交流道	362	58
● 高雄交流道	367	58
● 瑞隆路出口匝道	369	60
● 五甲系統交流道	370	60
● 五甲交流道	372	60
● 高雄端	373	60

高架道路 (汐止端—楊梅端)			
設施名稱	里程	頁碼	
● 汐止端	高架 13	10、12	
● 堤頂交流道	高架 18	12、14	
● 下塔悠出口匝道	高架 20	14	
● 環北交流道	高架 25	14	
● 五股轉接道	高架 32	16	
● 泰山轉接道	高架 35	16	
● 機場系統交流道	高架 52	20	
● 中壢轉接道	高架 59	22	
● 校前路交流道	高架 70	22、24	
● 楊梅端	高架 71	22、24	
Ⓜ 楊梅休息站 (南向)	高架 71	22、24	

福爾摩沙高速公路 (基金—大鵬灣端)			
設施名稱	里程	頁碼	
● 基金交流道	0	10	
Ⓜ 基隆隧道	0-2	10	
● 瑪東系統交流道	2	10	
● 七堵地磅站 (南向)	5	10	
Ⓜ 七堵隧道	5-6	10	
Ⓜ 汐止隧道	8	10、12	
● 汐止系統交流道	10	10、12	
● 新台五路交流道	12	13	
● 南港交流道	14	13	
● 南港系統交流道	16	13、64	
● 南深路出口匝道	16	13、64	
Ⓜ 福德隧道	18-19	13、64	
● 木柵交流道	20	15、64	
Ⓜ 木柵隧道	21-23	15、64	
Ⓜ 景美隧道	23-24	15、64	
Ⓜ 木柵休息站 (北向)	25	15、64	
● 新店交流道	26	15、64	
Ⓜ 新店隧道	27-28	15、64	
Ⓜ 碧潭隧道	28-29	15、64	
● 安坑交流道	31	15、64	
Ⓜ 安坑隧道	32-33	15	
Ⓜ 中和隧道	34-35	15、17	
● 中和交流道	35	15、17	
● 土城交流道	42	17	
● 樹林地磅站	46	17	
● 樹林交流道	46	17	
● 三鶯交流道	50	17、21	
● 鶯歌系統交流道	54	21	
Ⓜ 埔頂 1 號隧道	59-60	21、23	
Ⓜ 埔頂 2 號隧道	60	21、23	
● 大溪交流道	62	23	

設施名稱	里程	頁碼
● 龍潭交流道	68	23、25
● 龍潭地磅站	72	23、25
● 高原交流道	73	25
⊗ 關西服務區	76	25
● 關西交流道	79	25
● 竹林交流道	90	25、27
Ⓜ 寶山休息站 (南向)	96	27、29
● 寶山交流道	98	27、29
● 新竹系統交流道	100	26、29
● 茄苳交流道	103	28
● 香山交流道	109	28
● 西濱交流道	115	28
● 竹南交流道	119	28、32
● 後龍地磅站	122	28、32
● 大山交流道	124	28、32
● 後龍交流道	130	32
⊗ 西湖服務區	134	32
● 通霄交流道	144	32
● 苑裡交流道	156	32、34
● 大甲地磅站	158	32、34
● 大甲交流道	164	34
● 中港系統交流道	169	34
⊗ 清水服務區	172	34
● 沙鹿交流道	176	34
● 龍井交流道	182	36
● 和美交流道	191	36
● 彰化系統交流道	196	36
● 快官交流道	202	37
● 烏日交流道	207	37、41
● 中投交流道	209	37、41
● 霧峰交流道	211	41
● 霧峰系統交流道	214	41、42
● 草屯交流道	217	41
● 中興系統交流道	222	41
● 中興交流道	224	41
● 南投交流道	228	41
⊗ 南投服務區	231	41、45
● 民間地磅站	234	41、45
● 名間交流道	237	41、45
● 竹山交流道	243	45
● 南雲交流道	250	45
● 斗六交流道	260	45、47
● 古坑系統交流道	269	47
● 古坑交流道	271	47
● 古坑地磅站	273	47
⊗ 古坑服務區	276	47
● 梅山交流道	279	47
Ⓜ 大林隧道	281	47

3 福爾摩沙高速公路 (基金—大鵬灣端)

設施名稱	里程	頁碼
● 竹崎交流道	290	47、51
🅀 蘭潭隧道	292-294	47、51
● 中埔交流道	297	47、51
● 水上系統交流道	300	51
● 白河交流道	311	51
● 白河地磅站	313	51、53
☒ 東山服務區	319	53
● 柳營交流道	322	53
● 烏山頭交流道	329	53
● 官田系統交流道	334	53
● 善化交流道	340	53
● 善化地磅站	342	53、55
● 新化系統交流道	346	53、55
🅀 新化休息站	350	55
● 關廟交流道	357	55
☒ 關廟服務區	363	55
● 田寮交流道	369	55、59
● 田寮地磅站	373	55、59
🅀 中寮隧道	378-380	59
● 燕巢系統交流道	383	59
● 九如交流道	391	59
● 屏東交流道	396	59
● 長治交流道	400	59
● 麟洛交流道	407	61
● 竹田地磅站	411	61
● 竹田系統交流道	415	61
● 坎頂交流道	421	61
● 南州交流道	424	61
● 林邊交流道	430	61
● 大鵬灣端	431	61

3甲 台北端—深坑端

設施名稱	里程	頁碼
● 台北端	0	15
🅀 台北 2 號隧道	0	15
🅀 台北 1 號隧道	1-2	15
● 萬芳交流道	3	15
● 木柵交流道	5	15、64
● 深坑端	6	15、64

5 蔣渭水高速公路 (南港系統—蘇澳)

設施名稱	里程	頁碼
● 南港系統交流道	0	13、64
🅀 南港隧道	0	13、64
🅀 石碇隧道	0-3	13、65
● 石碇交流道	4	13、65
☒ 石碇服務區	4	13、65
🅀 烏塗隧道	7	65
🅀 彭山隧道	9-13	65
● 坪林交控中心專用道	14	65
🅀 雪山隧道	15-28	65
● 頭城交流道	30	65、67
● 頭城地磅站 (頭城入口匝道)	65、67	
● 宜蘭地磅站 (宜蘭北入匝道)	67	
● 宜蘭交流道	38	67
● 宜蘭地磅站 (宜蘭南入匝道)	67	
● 羅東地磅站 (羅東北入匝道)	67	
● 羅東交流道	47	67
● 羅東地磅站 (羅東南入匝道)	67	
● 蘇澳地磅站 (蘇澳北入匝道)	67	
● 蘇澳交流道	54	67
☒ 蘇澳服務區	54	67

2 機場端—鶯歌系統

設施名稱	里程	頁碼
● 機場端	0	20
● 大園交流道	1	20
● 大竹交流道	4	20
● 機場系統交流道	8	20
● 南桃園交流道	11	21
● 大湳交流道	18	21
● 鶯歌系統交流道	20	21

2甲 圳頭—大園

設施名稱	里程	頁碼
● 圳頭交流道	0	20
● 大園交流道	2	20

4 清水端—潭子系統

設施名稱	里程	頁碼
● 清水端	0	34
● 中港系統交流道	2	34
● 神岡交流道	9	35
● 台中系統交流道	11	35
● 后豐交流道	14	35
● 豐勢交流道	17	35
🅀 豐原 1 號隧道	18-19	35
🅀 豐原 2 號隧道	20	35
🅀 豐原 3 號隧道	20-22	35
● 潭子交流道	26	35
● 潭子系統交流道	28	35

6 霧峰系統—埔里端

設施名稱	里程	頁碼
● 霧峰系統交流道	0	41、42
● 舊正交流道	3	41、42
● 東草屯交流道	5	42
🅀 東草屯休息站 (尚未完工)	6	42
● 東草屯地磅站 (西向)	6	42
● 國姓交流道	17	43
🅀 國姓 1 號隧道	17-20	43
🅀 國姓 2 號隧道	24-25	43
● 北山交流道	25	43
🅀 埔里隧道	27-28	43
● 愛蘭交流道	29	43
● 埔里交流道	34	43
● 埔里端	37	43

8 台南端—新化端

設施名稱	里程	頁碼
● 台南端	0	52、54
● 新吉交流道	2	52、54
● 台南系統交流道	6	52、54
● 新市交流道	9	52、55
● 新化系統交流道	14	53、55
● 新化端	15	53、55

10 左營端—旗山端

設施名稱	里程	頁碼
● 左營端	0	58
● 鼎金系統交流道	1	58
● 仁武交流道	6	59
● 燕巢交流道	13	59
● 燕巢系統交流道	19	59
● 嶺口交流道	22	59
● 里港交流道	25	59
● 里港地磅站 (里港西入匝道)	59	
● 旗山端	33	59



太平洋

1 交流道里程

- 基隆端 000k
- 基隆 001k
- 八堵 002k
- 大華系統 005k
- 五堵 006k
- 汐止 010k
- 汐止系統 011k
- 高架道路汐止端 013k

3 交流道里程

- 基金 000k
- 瑪東系統 002k
- 汐止系統 010k

- 1 高速公路
- 61 快速公路
- 1 省道
- 123 縣道
- 一般道路
- 出口匝道
- 入口匝道
- 集散道路



1 交流道里程

- 汐止系統 011k
- 高架道路汐止端 013k
- 東湖 015k
- 內湖 017k
- 高架道路堤頂 018k

3 交流道里程

- 汐止系統 010k
- 新台五路 012k
- 南港 014k
- 南港系統 016k
- 南深路出口 016k

5 交流道里程

- 南港系統 000k
- 石碇 004k

- 1 高速公路
- 61 快速公路
- 1 省道
- 123 縣道
- 一般道路
- 出口匝道
- 入口匝道
- 集散道路



1 交流道里程

- 高架道路堤頂 018k
- 高架道路下塔悠出口 020k
- 圓山 023k
- 台北 025k
- 高架道路環北 025k
- 三重 027k

3 交流道里程

- 木柵 020k
- 新店 026k
- 安坑 031k
- 中和 035k

3甲 交流道里程

- 台北端 000k
- 萬芳 003k
- 木柵 005k
- 深坑端 006k

- 1 高速公路
- 61 快速公路
- 1 省道
- 123 縣道
- 一般道路
- 出口匝道
- 入口匝道
- 集散道路



1 交流道里程

- 三重 027k
- 五股轉接道 032k
- 五股 033k
- 泰山轉接道 035k
- 林口 041k

3 交流道里程

- 中和 035k
- 土城 042k
- 樹林 046k
- 三鶯 050k

- 1 高速公路
- 61 快速公路
- 1 省道
- 123 縣道
- 一般道路
- 出口匝道
- 入口匝道
- 集散道路





1 交流道里程
林口 041k
桃園 049k
機場系統 052k
內壢 057k
3 交流道里程
三鶯 050k
鶯歌系統 054k
2 交流道里程
機場端 000k
大園 001k
大竹 004k
機場系統 008k
南桃園 011k
大湳 018k
鶯歌系統 020k
2甲 交流道里程
圳頭 000k
大園 002k

- 1** 高速公路
- 61** 快速公路
- 1** 省道
- 123** 縣道
- 一般道路
- 出口匝道
- 入口匝道
- 集散道路



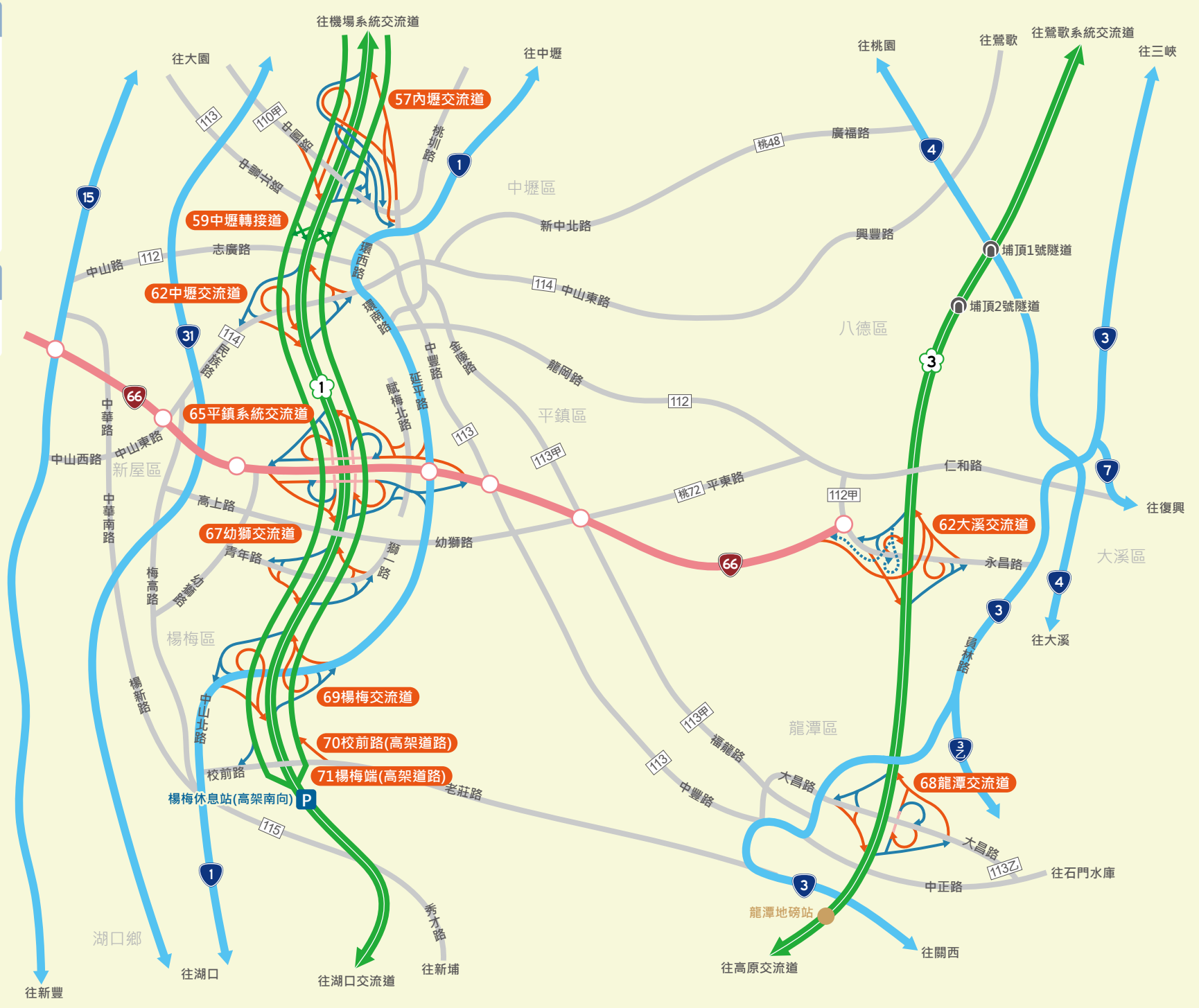
1 交流道里程

- 內壢 057k
- 中壢轉接道 059k
- 中壢 062k
- 平鎮系統 065k
- 幼獅 067k
- 楊梅 069k
- 高架道路校前路 070k
- 高架道路楊梅端 071k

3 交流道里程

- 大溪 062k
- 龍潭 068k

- 1 高速公路
- 61 快速公路
- 1 省道
- 123 縣道
- 一般道路
- 出口匝道
- 入口匝道
- 集散道路



1 交流道里程

- 楊梅 069k
- 高架道路校前路 070k
- 高架道路楊梅端 071k
- 湖口 083k
- 竹北 091k

3 交流道里程

- 龍潭 068k
- 高原 073k
- 關西 079k
- 竹林 090k

- 1 高速公路
- 61 快速公路
- 1 省道
- 123 縣道
- 一般道路
- 出口匝道
- 入口匝道
- 集散道路



1 交流道里程

竹北 091k
新竹 095k
新竹系統 099k

3 交流道里程

竹林 090k
寶山 098k
新竹系統 100k

- 1 高速公路
- 61 快速公路
- 1 省道
- 123 縣道
- 一般道路
- 出口匝道
- 入口匝道
- 集散道路



1 交流道里程
新竹系統 099k
頭份 110k

3 交流道里程
寶山 098k
新竹系統 100k
茄苳 103k
香山 109k
西濱 115k
竹南 119k
大山 124k

- 1 高速公路
- 61 快速公路
- 1 省道
- 123 縣道
- 一般道路
- 出口匝道
- 入口匝道
- 集散道路





1 交流道里程

- 頭屋 125k
- 苗栗 132k
- 銅鑼 140k
- 三義 150k

3 交流道里程

- 竹南 119k
- 大山 124k
- 後龍 130k
- 通霄 144k
- 苑裡 156k

- 1 高速公路
- 61 快速公路
- 1 省道
- 123 縣道
- 一般道路
- 出口匝道
- 入口匝道
- 集散道路



1 交流道里程

- 三義 150k
- 后里 160k
- 台中系統 165k
- 豐原 168k
- 大雅系統 172k
- 大雅 174k

3 交流道里程

- 苑裡 156k
- 大甲 164k
- 中港系統 169k
- 沙鹿 176k

4 交流道里程

- 清水端 000k
- 中港系統 002k
- 神岡 009k
- 台中系統 011k
- 后豐 014k
- 豐勢 017k
- 潭子 026k
- 潭子系統 028k

- 1 高速公路
- 61 快速公路
- 1 省道
- 123 縣道
- 一般道路
- 出口匝道
- 入口匝道
- 集散道路



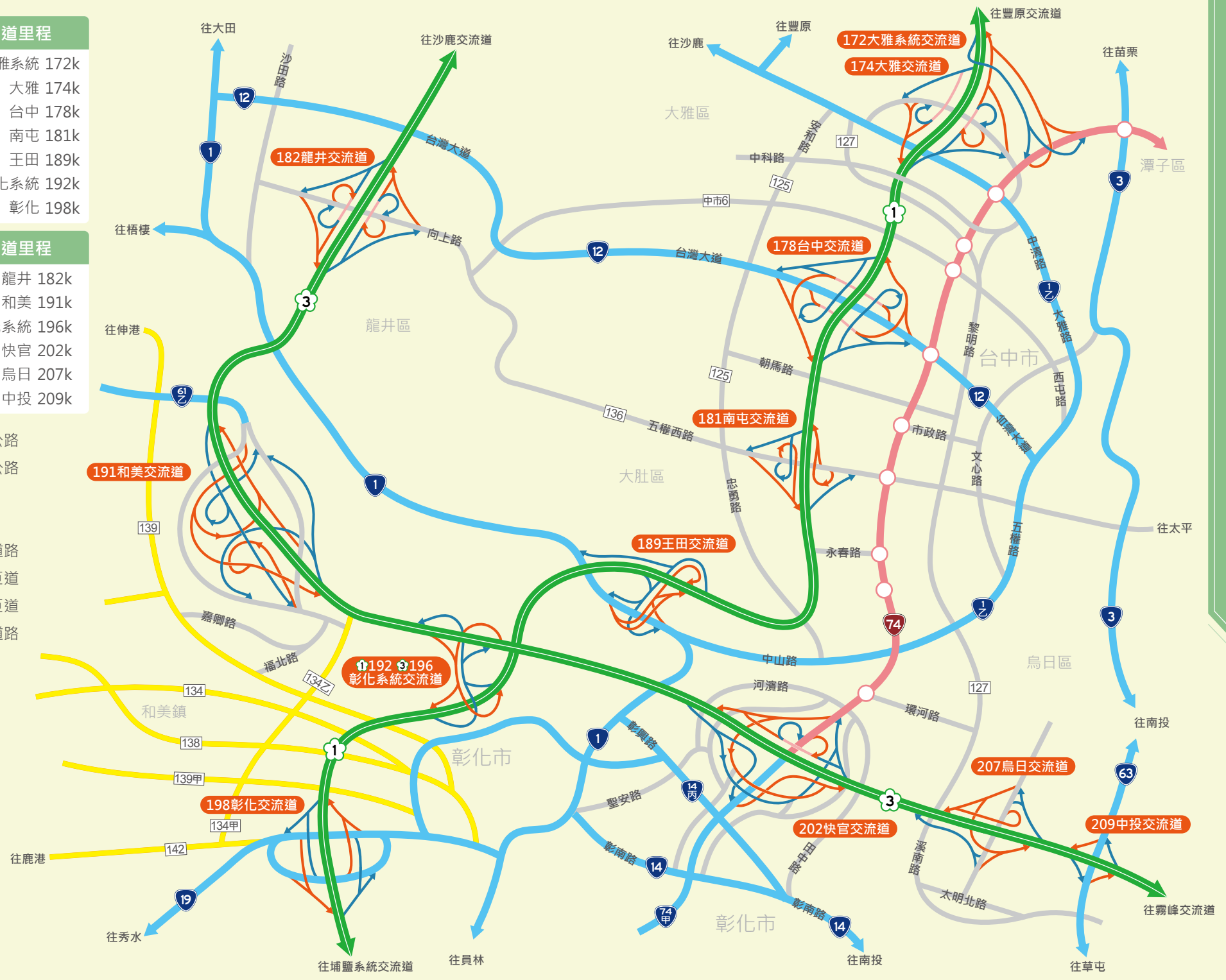
1 交流道里程

- 大雅系統 172k
- 大雅 174k
- 台中 178k
- 南屯 181k
- 王田 189k
- 彰化系統 192k
- 彰化 198k

3 交流道里程

- 龍井 182k
- 和美 191k
- 彰化系統 196k
- 快官 202k
- 烏日 207k
- 中投 209k

- 1 高速公路
- 61 快速公路
- 1 省道
- 123 縣道
- 一般道路
- 出口匝道
- 入口匝道
- 集散道路





← 台16臨29線便道
夜間管制 →

1 交流道里程









彰化	198k
埔鹽系統	207k
員林	211k
北斗	220k

3 交流道里程

烏日	207k
中投	209k
霧峰	211k
霧峰系統	214k
草屯	217k
中興系統	222k
中興	224k
南投	228k
名間	237k

6 交流道里程

霧峰系統	000k
舊正	003k

-  高速公路
-  快速公路
-  省道
-  縣道
-  一般道路
-  出口匝道
-  入口匝道
-  集散道路



6 交流道里程

- 霧峰系統 000k
- 舊正 003k
- 東草屯 005k
- 國姓 017k
- 北山 025k
- 愛蘭 029k
- 埔里 034k
- 埔里端 037k

- 1 高速公路
- 61 快速公路
- 1 省道
- 123 縣道
- 一般道路
- 出口匝道
- 入口匝道
- 集散道路



1 交流道里程

- 北斗 220k
- 西螺 230k
- 虎尾 235k
- 斗南 240k

3 交流道里程

- 名間 237k
- 竹山 243k
- 南雲 250k
- 斗六 260k

- 1 高速公路
- 61 快速公路
- 1 省道
- 123 縣道
- 一般道路
- 出口匝道
- 入口匝道
- 集散道路



1 交流道里程

- 斗南 240k
- 雲林系統 243k
- 大林 250k
- 民雄 257k
- 嘉義 264k
- 水上 270k

3 交流道里程

- 斗六 260k
- 古坑系統 269k
- 古坑 271k
- 梅山 279k
- 竹崎 290k
- 中埔 297k

- 1 高速公路
- 61 快速公路
- 1 省道
- 123 縣道
- 一般道路
- 出口匝道
- 入口匝道
- 集散道路





1 交流道里程

- 嘉義 264k
- 水上 270k
- 嘉義系統 272k

3 交流道里程

- 竹崎 290k
- 中埔 297k
- 水上系統 300k
- 白河 311k

- 1 高速公路
- 61 快速公路
- 1 省道
- 123 縣道
- 一般道路
- 出口匝道
- 入口匝道
- 集散道路



1 交流道里程

- 新營 288k
- 下營系統 299k
- 麻豆 303k
- 安定 311k
- 台南系統 315k

3 交流道里程

- 柳營 322k
- 烏山頭 329k
- 官田系統 334k
- 善化 340k
- 新化系統 346k

8 交流道里程

- 台南端 000k
- 新吉 002k
- 台南系統 006k
- 新市 009k
- 新化系統 014k
- 新化端 015k

- 1 高速公路
- 61 快速公路
- 1 省道
- 123 縣道
- 一般道路
- 出口匝道
- 入口匝道
- 集散道路



1 交流道里程

- 台南系統 315k
- 永康 319k
- 大灣 324k
- 仁德 327k
- 仁德系統 330k
- 路竹 338k

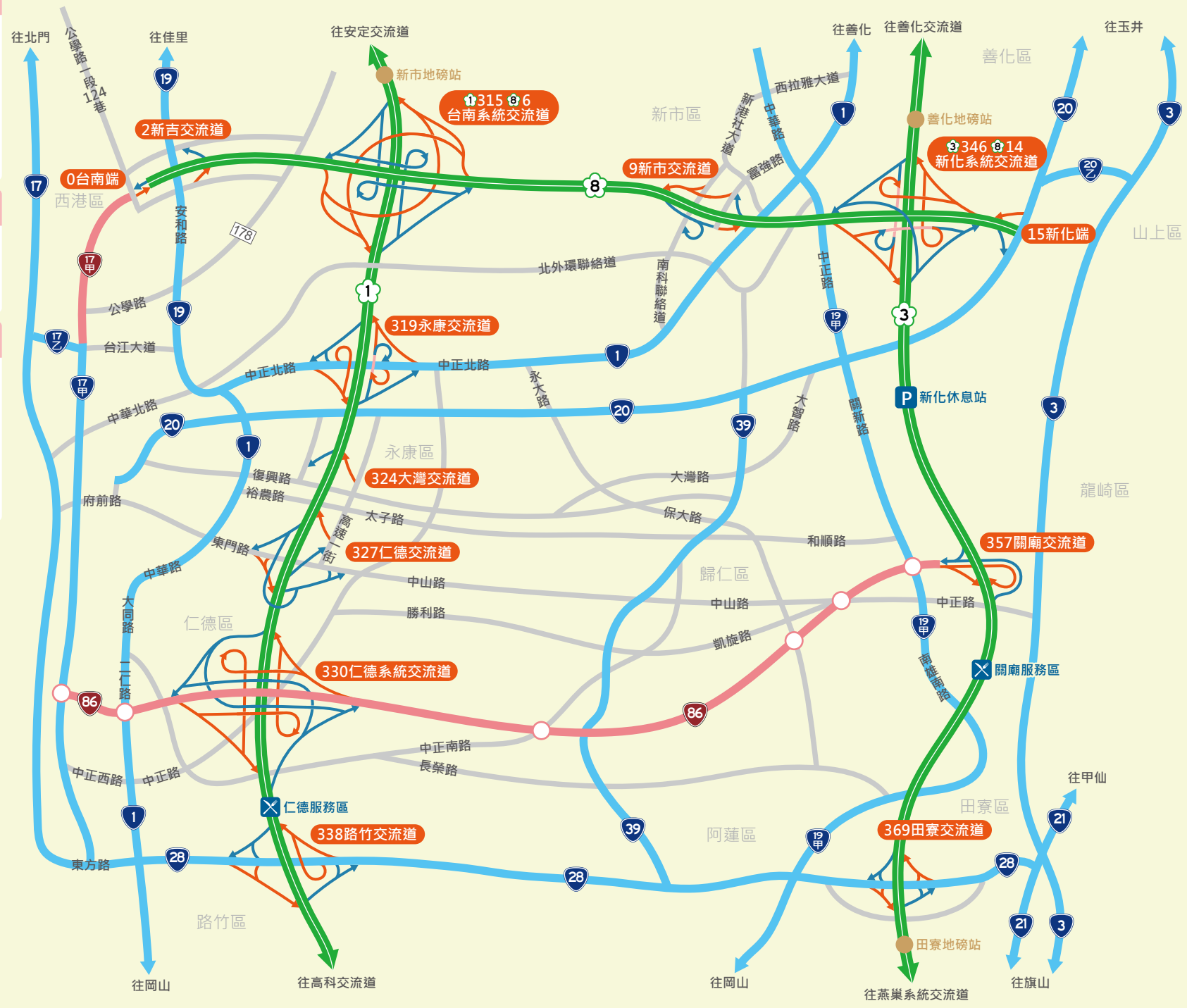
3 交流道里程

- 新化系統 346k
- 關廟 357k
- 田寮 369k

8 交流道里程

- 台南端 000k
- 新吉 002k
- 台南系統 006k
- 新市 009k
- 新化系統 014k
- 新化端 015k

- 1 高速公路
- 61 快速公路
- 1 省道
- 123 縣道
- 一般道路
- 出口匝道
- 入口匝道
- 集散道路





臺東縣

高雄市

屏東縣

屏東市

吉露-阿禮
管制禁行

台江國家公園

壽山國家自然公園

大鵬灣國家風景區

茂林國家風景區

臺灣海峽

1 交流道里程

- 路竹 338k
- 高科 342k
- 岡山 349k
- 楠梓 356k
- 鼎金系統 362k
- 高雄 367k

3 交流道里程

- 田寮 369k
- 燕巢系統 383k
- 九如 391k
- 屏東 396k
- 長治 400k

10 交流道里程

- 左營端 000k
- 鼎金系統 001k
- 仁武 006k
- 燕巢 013k
- 燕巢系統 019k
- 嶺口 022k
- 里港 025k
- 旗山端 033k

- 1** 高速公路
- 61** 快速公路
- 1** 省道
- 123** 縣道
- 一般道路
- 出口匝道
- 入口匝道
- 集散道路



1 交流道里程

- 瑞隆路出口 369k
- 五甲系統 370k
- 五甲 372k
- 高雄端 373k

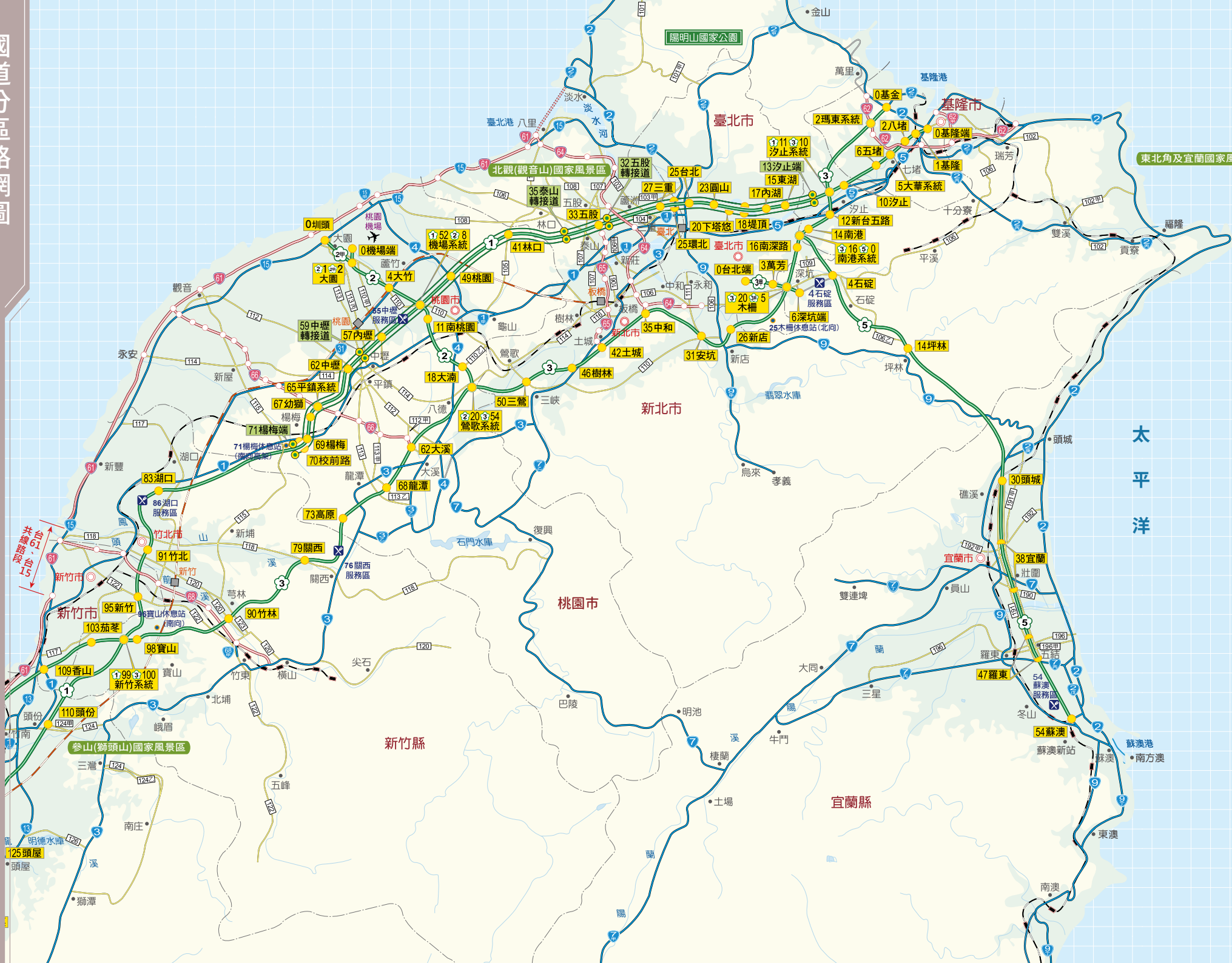
3 交流道里程

- 麟洛 407k
- 竹田系統 415k
- 崁頂 421k
- 南州 424k
- 林邊 430k
- 大鵬灣端 431k

- 1 高速公路
- 61 快速公路
- 1 省道
- 123 縣道
- 一般道路
- 出口匝道
- 入口匝道
- 集散道路



太平洋



東北角及宜蘭國家風景區

陽明山國家公園

臺北市

基隆市

新北市

桃園市

新竹縣

宜蘭縣

5 交流道里程

- 南港系統 000k
- 石碇 004k
- 坪林交控中心專用道 014k
- 頭城 030k

3 交流道里程

- 南港系統 016k
- 南深路出口 016k
- 木柵 020k
- 新店 026k
- 安坑 031k

- 1 高速公路
- 61 快速公路
- 1 省道
- 123 縣道
- 一般道路
- 出口匝道
- 入口匝道
- 集散道路



5 交流道里程

- 頭城 030k
- 宜蘭 038k
- 羅東 047k
- 蘇澳 054k

- 1 高速公路
- 61 快速公路
- 1 省道
- 123 縣道
- 一般道路
- 出口匝道
- 入口匝道
- 集散道路



中山高速公路 (基隆端 - 高雄端)					
設施名稱	里程	主要服務區域 / 連接道路	南向出口預告地名	北向出口預告地名	其他
基隆端	0	基隆市區	-----	濱海公路、東岸高架橋、西岸高架橋	
基隆交流道	1	金山, 八堵	八堵、金山	八堵、金山	
八堵交流道	2	瑞芳, 八堵, 暖暖	-----	暖暖、瑞芳	僅設南下入口及北上出口
大華系統交流道	5	連接台 62(萬里瑞濱) 線快速公路	-----	萬里、瑞芳	僅設南下入口及北上出口
五堵交流道	6	五堵	五堵	五堵	
汐止交流道	10	汐止	汐止、國道 3 號、國道 5 號	汐止	
汐止系統交流道	11	連接國道 3 號	-----	木柵、萬里	
高架道路汐止端	13	連接汐止五股高架道路	高架道路堤頂大道、五股	-----	
東湖交流道	15	台北市 (康寧路)	-----	康寧路	僅設南下入口及北上出口
內湖交流道	17	台北市 (南京東路, 成功路)	南京東路 (A) 成功路 (B)	成功路	南下二次出口 A 南京東路 B 成功路
圓山交流道	23	台北市 (建國北路, 松江路, 濱江街)	建國北路	濱江街 (A) 建國北路、松江路 (B)	北上二次出口 A 濱江街 B 建國北路, 松江路
台北交流道	25	台北市 (重慶北路)	士林 (A) 台北市區 (B)	重慶北路	南下二次出口 A 士林 B 台北市區
三重交流道	27	三重	三重	三重	
五股轉接道	32	連接汐五高架道路	-----	環河北路、汐止	
五股交流道	33	新莊, 五股	五股、新莊	五股、新莊	
泰山轉接道	35	連接五楊高架道路	桃園機場、中壢	-----	
林口交流道	41	林口, 龜山	林口、龜山、文化一路 (A) 林口、龜山、文化北路 (B)	林口、龜山、文化一路 (A) 林口、龜山、文化北路 (B)	1. 南下二次出口 A 林口, 龜山 (文化一路) B 林口, 龜山 (文化北路) 2. 北上二次出口 A 林口, 龜山 (文化一路) B 林口, 龜山 (文化北路)
桃園交流道	49	桃園, 蘆竹 (南崁)	桃園、南崁、蘆竹	桃園、南崁 (A) 桃園、蘆竹 (B)	北上二次出口 A 桃園, 南崁 B 桃園, 蘆竹
機場系統交流道	52	連接國道 2 號	桃園、國道 3 號、大園、桃園機場	桃園、國道 3 號、大園、桃園機場	
內壢交流道	57	中壢 (內壢), 大園	中壢、大園	中壢、大園	
中壢轉接道	59	連接五楊高架道路	校前路	桃園機場、五股	
中壢交流道	62	中壢, 平鎮, 新屋	中壢、平鎮、新屋	中壢、平鎮、新屋	
平鎮系統交流道	65	連接台 66(觀音大溪) 線快速公路	觀音、大溪	觀音、大溪	
幼獅交流道	67	幼獅工業區	幼獅工業區	幼獅工業區	
楊梅交流道	69	楊梅, 埔心	楊梅、埔心	楊梅、埔心	
高架道路楊梅端	71	連接五楊高架道路	-----	中壢、桃園機場	
湖口交流道	83	湖口, 新豐, 新竹工業區	湖口、新豐、新竹工業區	湖口、新豐、新竹工業區	
竹北交流道	91	竹北, 芎林	竹北、芎林	竹北、芎林	

設施名稱	里程	主要服務區域 / 連接道路	南向出口預告地名	北向出口預告地名	其他
新竹交流道	95	新竹, 竹東, 科學園區	新竹、竹東 (A) 新竹科學園區 (B)	新竹、竹東 (A) 新竹科學園區 (B)	北上及南下皆有二次出口 A 新竹, 竹東 B 新竹科學園區
新竹系統交流道	99	連接國道 3 號	竹南、台中 (A) 竹東、台北 (B)	竹南、後龍 (A) 竹東、台北 (B)	1. 南下二次出口 A 竹南, 台中 B 竹東, 台北 2. 北上二次出口 A 竹南, 後龍 B 竹東, 台北
頭份交流道	110	頭份, 三灣	頭份、三灣	頭份、三灣	
頭屋交流道	125	造橋, 頭屋	造橋、頭屋	造橋、頭屋	
苗栗交流道	132	苗栗, 公館	苗栗、公館	苗栗、公館	
銅鑼交流道	140	銅鑼, 銅鑼科學園區	銅鑼, 銅鑼科學園區	銅鑼, 銅鑼科學園區	
三義交流道	150	三義	三義	三義	
后里交流道	160	后里, 外埔	后里、外埔	后里、外埔	
台中系統交流道	165	連接國道 4 號	豐原、清水	豐原、清水	
豐原交流道	168	豐原, 神岡	豐原、神岡	豐原、神岡	
大雅系統交流道	172	連接台 74(快官霧峰) 線快速公路	潭子、南屯	-----	
大雅交流道	174	台中市 (中清路), 大雅	中清路	中清路	
台中交流道	178	台中市 (台灣大道), 沙鹿	台灣大道	台灣大道	
南屯交流道	181	台中市 (五權西路), 龍井	五權西路	五權西路	
王田交流道	189	烏日, 大肚	烏日、大肚	烏日、大肚	
彰化系統交流道	192	連接國道 3 號	大甲、南投	大甲、南投	
彰化交流道	198	彰化, 鹿港	彰化、鹿港	彰化、鹿港	
埔鹽系統交流道	207	連接台 76(漢寶草屯) 線快速公路	員林、福興、埔鹽、草屯	員林、福興、埔鹽、草屯	
員林交流道	211	員林, 溪湖	埔心、員林、溪湖	埔心、員林、溪湖	
北斗交流道	220	北斗, 埤頭	北斗、埤頭	北斗、埤頭	
西螺交流道	230	西螺, 荊桐	西螺、荊桐	西螺、荊桐	
虎尾交流道	235	斗六, 虎尾	斗六、虎尾	斗六、虎尾	
斗南交流道	240	斗南, 虎尾	斗南、虎尾	斗南、虎尾	
雲林系統交流道	243	連接台 78(台西古坑) 線快速公路	土庫、古坑	土庫、古坑	
大林交流道	250	大林, 溪口	大林、溪口	大林、溪口	
民雄交流道	257	民雄, 新港	民雄、新港	民雄、新港	
嘉義交流道	264	嘉義, 北港, 新港	嘉義、北港、新港	嘉義、北港、新港	
水上交流道	270	水上, 朴子, 太保	水上、朴子	水上、朴子	
嘉義系統交流道	272	連接台 82(東石嘉義) 線快速公路	水上、東石	水上、東石	
新營交流道	288	新營, 鹽水	新營、鹽水	新營、鹽水	
下營系統交流道	299	連接台 84(北門玉井) 線快速公路	玉井、北門	玉井、北門	
麻豆交流道	303	麻豆, 佳里	佳里、麻豆	佳里、麻豆	
安定交流道	311	安定, 善化	善化、安定	善化、安定	
台南系統交流道	315	連接國道 8 號	新化、安南	安南、新化	
永康交流道	319	永康, 新市, 台南市北區	永康、台南市北區	台南市北區、永康	
大灣交流道	324	台南市東區, 大灣, 新化	大灣、台南市東區	-----	僅設南下出口及北上入口

設施名稱	里程	主要服務區域 / 連接道路	南向出口預告地名	北向出口預告地名	其他	
仁德交流道	327	台南市東區, 仁德, 關廟	仁德、台南市東區	裕農路 (A) 台南市東區、仁德 (B)	北上二次出口 A 仁德 (裕農路) B 仁德 (中山路)	
仁德系統交流道	330	連接台 86(台南關廟) 線快速公路	關廟、台南	台南、關廟		
路竹交流道	338	路竹, 阿蓮	阿蓮、路竹	路竹、阿蓮		
高科交流道	342	高雄科學園區	高雄科學園區	高雄科學園區		
岡山交流道	349	岡山, 燕巢	燕巢、岡山	岡山、燕巢		
楠梓交流道	356	楠梓, 仁武	大社、楠梓	楠梓、仁武		
鼎金系統交流道	362	連接國道 10 號	旗山、左營	旗山、左營		
高雄交流道	367	高雄市區	九如路、建國路 (A)	中正路 (B) 三多路 (C)	1. 南下二次出口 A 高雄市 (九如路、建國路)	
			中正路 (B)		2. 北上二次出口 B 高雄市 (中正路) C 高雄市 (三多路)	
					僅設南下出口	
瑞隆路出口匝道	369	瑞隆東路	瑞隆東路	-----		
五甲系統交流道	370	連接台 88(高雄潮州) 線快速公路	屏東	-----	僅設南下出口及北上入口	
五甲交流道	372	鳳山、小港	金福路	鳳山		
高雄端	373	高雄市中山四路、高雄航空站	中山四路、高雄航空站 (A)		南下三次出口 A 中山四路、高雄航空站	
		漁港路	漁港路 (B)		B 漁港路	
		高雄港第一 ~ 五貨櫃中心、旗津	第一 ~ 二貨櫃中心、第三 ~ 五貨櫃中心、旗津 (C)	-----		C 高雄港貨櫃中心、旗津

1 高架道路 (汐止端 - 楊梅端)

設施名稱	里程	主要服務區域 / 連接道路	南向出口預告地名	北向出口預告地名	其他
汐止端	高架 13	連接國道 1 號主線	-----	-----	
堤頂交流道	高架 18	台北市堤頂大道, 舊宗路	堤頂大道	堤頂大道	
下塔悠出口匝道	高架 20	台北市濱江街	-----	濱江街	僅設北上出口
環北交流道	高架 25	台北市環河北路	-----	環河北路	僅設南下出口及北上出口
五股轉接道	高架 32	連接國道 1 號主線	國道 1 號平面	-----	
泰山轉接道	高架 35	連接國道 1 號主線	-----	五股	
機場系統交流道	高架 52	連接國道 2 號主線	蘆竹、桃園機場	蘆竹、桃園機場	僅通往桃園機場方向
中壢轉接道	高架 59	連接國道 1 號主線	中壢	中壢	
校前路交流道	高架 70	楊梅校前路	楊梅、龍潭	-----	僅設南下出口及北上入口
楊梅端	高架 71	連接國道 1 號主線	-----	-----	

3 福爾摩沙高速公路 (基金 - 大鵬灣端)

設施名稱	里程	主要服務區域 / 連接道路	南向出口預告地名	北向出口預告地名	其他
基金交流道	0	萬里, 基隆, 基隆港	-----	基隆、萬里	
瑪東系統交流道	2	連接台 62(萬里瑞濱) 線快速公路	瑞芳	瑞芳	
汐止系統交流道	10	連接國道 1 號	汐止、內湖	五堵、內湖	
新台五路交流道	12	汐止, 南港	汐止、南港	汐止、南港	
南港交流道	14	南港, 連接環東大道	南港	南港	
南港系統交流道	16	連接國道 5 號	石碇、宜蘭	石碇、宜蘭	
南深路出口匝道	16	南港, 深坑	-----	中央研究院	僅設北上出口
木柵交流道	20	連接國道 3 甲	台北、深坑	台北、深坑	
新店交流道	26	新店	新店	新店	
安坑交流道	31	安坑, 新店, 水源快速道路 (台北市)	安坑、新店	安坑、新店、台北	
中和交流道	35	板橋, 中和, 連接台 64 (八里新店) 線快速公路	中和、板橋	中和、板橋	
土城交流道	42	板橋, 土城, 連接台 65 線快速公路	土城、板橋	土城、板橋	
樹林交流道	46	樹林, 三峽	樹林、三峽	-----	僅設南下出口及北上入口
三鶯交流道	50	三峽, 鶯歌	鶯歌 (A) 三峽 (B)	鶯歌 (A) 三峽 (C)	1- 南下二次出口 A 鶯歌 B 三峽 2- 北上二次出口 A 鶯歌、三峽 C 三峽 (文化路)
鶯歌系統交流道	54	連接國道 2 號	桃園、桃園機場	桃園、桃園機場	
大溪交流道	62	大溪, 中壢, 台 66 (觀音大溪) 線快速公路	慈湖、大溪、中壢、平鎮	慈湖、大溪、中壢、平鎮	
龍潭交流道	68	龍潭	龍潭	龍潭	
高原交流道	73	龍潭	龍潭、高原	龍潭、高原	
關西交流道	79	關西, 新埔	關西、新埔	關西、新埔	
竹林交流道	90	竹東, 芎林	竹東、芎林	竹東、芎林	
寶山交流道	98	寶山, 新竹科學園區	寶山、新竹科學園區	寶山、新竹科學園區	
新竹系統交流道	100	連接國道 1 號	新竹、頭份	新竹、頭份	
茄荖交流道	103	新竹市	新竹	新竹	
香山交流道	109	頭份, 竹南, 新竹市	香山、頭份	香山、竹南	
西濱交流道	115	連接台 61(西濱快速公路), 竹南	台 61 快速公路	-----	僅設南下出口及北上入口
竹南交流道	119	竹南, 頭份	竹南	竹南	
大山交流道	124	大山, 造橋	造橋、大山	造橋、大山	
後龍交流道	130	苗栗, 後龍	苗栗、後龍	苗栗、後龍	
通霄交流道	144	通霄, 銅鑼	銅鑼、通霄	銅鑼、通霄	
苑裡交流道	156	苑裡, 三義	三義、苑裡	三義、苑裡	
大甲交流道	164	大甲, 外埔	外埔、大甲	外埔、大甲	
中港系統交流道	169	連接國道 4 號	神岡、清水	神岡、清水	
沙鹿交流道	176	沙鹿, 大雅	大雅、沙鹿	大雅、沙鹿	
龍井交流道	182	龍井, 台中市	台中、龍井	台中、龍井	
和美交流道	191	和美, 伸港	和美、伸港	和美、伸港	

設施名稱	里程	主要服務區域 / 連接道路	南向出口預告地名	北向出口預告地名	其他
彰化系統交流道	196	連接國道1號	台中、彰化	台中、彰化	
快官交流道	202	連接台74線 (中彰快速公路)	台中、彰化	台中、彰化	
烏日交流道	207	烏日	烏日	烏日	
中投交流道	209	連接台63線 (中彰快速公路)	大里	台中、大里	
霧峰交流道	211	霧峰、太平	霧峰、太平	霧峰、太平	
霧峰系統交流道	214	連接國道6號	國姓、埔里	國姓、埔里	
草屯交流道	217	草屯、芬園	草屯、芬園	芬園 (A) 草屯 (B)	北上二次出口 A 芬園 B 草屯
中興系統交流道	222	連接台76 (漢寶草屯) 線快速公路	員林	員林	
中興交流道	224	南投、草屯、中興新村	南投、中興新村	南投、中興新村	
南投交流道	228	南投、中寮	南投、中寮	南投、中寮	
名間交流道	237	名間、南投、集集	名間、集集	名間、集集	
竹山交流道	243	竹山、鹿谷	竹山、鹿谷	竹山、鹿谷	
南雲交流道	250	竹山、林內	竹山、林內	竹山、林內	
斗六交流道	260	斗六、林內	斗六、林內	斗六、林內	
古坑系統交流道	269	連接台78 (台西古坑) 線快速公路	台西、古坑	斗六、台西	
古坑交流道	271	古坑	台西、古坑	古坑	
梅山交流道	279	大林、梅山	梅山、大林	梅山、大林	
竹崎交流道	290	嘉義市、竹崎、民雄	竹崎、民雄、嘉義	竹崎、民雄、嘉義	
中埔交流道	297	嘉義市、中埔	中埔、嘉義	中埔、嘉義	
水上系統交流道	300	連接台82 (東石嘉義) 線快速公路	水上、東石	水上、東石	
白河交流道	311	白河、東山	東山、白河	東山、白河	
柳營交流道	322	柳營、東山	東山、柳營	東山、柳營	
烏山頭交流道	329	六甲、官田	官田、六甲	官田、六甲	
官田系統交流道	334	連接台84 (北門玉井) 線快速公路	北門、玉井	北門、玉井	
善化交流道	340	善化、山上	善化、山上	善化、山上	
新化系統交流道	346	連接國道8號	新化、台南	台南、新化	
關廟交流道	357	關廟、歸仁, 連接台86 (台南關廟) 線快速公路	關廟、歸仁	關廟、歸仁	
田寮交流道	369	田寮、阿蓮	田寮、阿蓮	田寮、阿蓮	
燕巢系統交流道	383	連接國道10號	旗山、高雄	旗山、高雄	
九如交流道	391	屏東、九如、里港	里港、九如	里港、九如	
屏東交流道	396	連接台27、屏17	鹽埔、屏東	-----	僅設南下出口及北上入口
長治交流道	400	屏東、長治、三地門	長治、三地門	長治、三地門	
麟洛交流道	407	屏東、麟洛、內埔	麟洛、內埔	屏東、內埔	
竹田系統交流道	415	連接台88 (高雄潮州) 線快速公路	竹田、高雄	竹田、高雄	
崁頂交流道	421	崁頂	崁頂	-----	僅設南下出口及北上入口
南州交流道	424	南州、新埤	新埤、南州	新埤、南州	
林邊交流道	430	林邊、東港	林邊、東港	-----	
大鵬灣端	431	大鵬灣環灣道路	大鵬灣	-----	

台北端—深坑端

設施名稱	里程	主要服務區域 / 連接道路	東向出口預告地名	西向出口預告地名	其他
台北端	0	台北市 (辛亥路)	-----	辛亥路	
萬芳交流道	3	台北市 (木柵路), 信義快速道路 (信義路)	木柵路	木柵路、信義路	
木柵交流道	5	連接國道3號	新店 (A) 汐止 (B)	新店 (A) 汐止 (B)	1- 東向二次出口 A 新店 B 汐止 2- 西向二次出口 A 新店 B 汐止
深坑端	6	深坑	-----	-----	

蔣渭水高速公路 (南港系統—蘇澳)

設施名稱	里程	主要服務區域 / 連接道路	南向出口預告地名	北向出口預告地名
南港系統交流道	0	連接國道3號	-----	木柵、汐止
石碇交流道	4	石碇、深坑	石碇、深坑	石碇、深坑
坪林交控中心專用道	14	坪林交控中心	坪林	坪林
頭城交流道	30	頭城、礁溪	頭城、礁溪	頭城、礁溪
宜蘭交流道	38	宜蘭、壯圍	壯圍、宜蘭	壯圍、宜蘭
羅東交流道	47	羅東、五結	羅東、五結	羅東、五結
蘇澳交流道	54	蘇澳、冬山	蘇澳、冬山	-----

機場端—鶯歌系統

設施名稱	里程	主要服務區域 / 連接道路	東向出口預告地名	西向出口預告地名
機場端	0	台灣桃園國際機場	-----	桃園機場
大園交流道	1	大園、埔心	大園、埔心	大園、埔心
大竹交流道	4	高鐵青埔站, 台66 觀音大溪線	蘆竹、青埔	青埔、蘆竹
機場系統交流道	8	連接國道1號	台北、中壢	台北、中壢
南桃園交流道	11	桃園市	桃園	桃園、中壢
大湳交流道	18	八德、鶯歌	八德、鶯歌	八德、鶯歌
鶯歌系統交流道	20	連接國道3號	台北、大溪	-----

圳頭—大園

設施名稱	里程	主要服務區域 / 連接道路	東向出口預告地名	西向出口預告地名
圳頭交流道	0	大園、圳頭	-----	大園、圳頭
大園交流道	2	連接國道2號	國道1號、蘆竹	-----

4 清水端－潭子系統

設施名稱	里程	主要服務區域 / 連接道路	東向出口預告地名	西向出口預告地名	其他
清水端	0	梧棲, 清水	-----	清水、台中港	
中港系統交流道	2	連接國道 3 號	沙鹿 (A) 大甲 (B)	沙鹿 (A) 大甲 (B)	1- 東向二次出口
					A 沙鹿
					B 大甲
神岡交流道	9	神岡、后里	神岡、后里	神岡、后里	2- 西向二次出口
					A 沙鹿
台中系統交流道	11	連接國道 1 號	后里、台中	后里、台中	B 大甲
后豐交流道	14	后里, 豐原	后里、豐原	-----	僅設西向入口及東向出口
豐勢交流道	17	豐原	豐原、東勢	豐原、東勢	
潭子交流道	26	潭子	潭子	潭子	
潭子系統交流道	28	連接台 74 (快官霧峰線) 快速公路	霧峰、太平、快官	-----	

6 霧峰系統－埔里端

設施名稱	里程	主要服務區域 / 連接道路	東向出口預告地名	西向出口預告地名	其他
霧峰系統交流道	0	連接國道 3 號	-----	南投、台中	
舊正交流道	3	霧峰, 草屯	霧峰、草屯	霧峰、草屯	
東草屯交流道	5	草屯	草屯	草屯	
國姓交流道	17	國姓	國姓	國姓	
北山交流道	25	國姓, 埔里	北山	-----	僅設西向入口及東向出口
愛蘭交流道	29	埔里, 魚池	埔里、魚池	埔里、魚池	
埔里交流道	34	國姓, 埔里	國姓、埔里	-----	僅設西向入口及東向出口
埔里端	37	埔里, 霧社	埔里、霧社	-----	

8 台南端－新化端

設施名稱	里程	主要服務區域 / 連接道路	東向出口預告地名	西向出口預告地名	其他
台南端	0	台南市 (安南)	-----	台南市區	
新吉交流道	2	安定, 西港, 台南	-----	安南、西港	僅設東向入口及西向出口
台南系統交流道	6	連接國道 1 號	嘉義、台南	嘉義、台南	
新市交流道	9	新市, 永康	永康、新市、台南科學園區	新市、永康、台南科學園區	
新化系統交流道	14	連接國道 3 號	高雄、嘉義	高雄、嘉義	
新化端	15	新化, 山上	新化、山上、左鎮	-----	

10 左營端－旗山端

設施名稱	里程	主要服務區域 / 連接道路	東向出口預告地名	西向出口預告地名	其他
左營端	0	高雄市 (左營)	-----	自由路、博愛路	
鼎金系統交流道	1	連接國道 1 號	高雄	民族一路 (A) 台南、高雄 (B)	西向二次出口
					A 民族一路 B 台南、高雄
仁武交流道	6	大社, 仁武, 鳳山	仁武、大樹	仁武、大樹	
燕巢交流道	13	燕巢, 大社	燕巢、大社	燕巢	
燕巢系統交流道	19	連接國道 3 號	屏東、台南	屏東、台南	
嶺口交流道	22	大樹, 旗山	大樹、旗山	-----	僅設東向出口及西向入口
里港交流道	25	里港	里港	-----	僅設東向出口及西向入口
旗山端	33	旗山, 美濃, 里港	旗山、美濃、里港	-----	

國道別	方向	路段區間	起點里程	迄點里程
1	南向	泰山 - 林口	36k+229	41k+810
	南向	新竹 - 新竹系統	95k+650	96k+600
	南向	新竹系統 - 頭份	106k+650	107k+640
	南向	頭份 - 苗栗	121k+700	123k+270
	南向	苗栗 - 三義	136k+500	137k+900
	南向	苗栗 - 三義	140k+160	144k+160
	南向	苗栗 - 三義	147k+700	151k+290
	北向	桃園 - 林口	46k+680	42k+400
	北向	湖口 - 湖口服務區	87k+220	85k+980
	北向	后里 - 三義	154k+760	151k+500
	北向	頭屋 - 頭份	124k+000	121k+700
	北向	新竹系統 - 新竹	97k+640	96k+600
	3	南向	鶯歌系統 - 大溪	54k+933
南向		龍潭 - 關西	70k+300	72k+185
南向		大山 - 後龍	124k+300	125k+800
南向		後龍 - 通霄	131k+750	133k+200
南向		中港系統 - 沙鹿	170k+330	173k+700
南向		沙鹿 - 龍井	176k+300	178k+500
南向		名間 - 竹山	234k+620	238k+430
北向		和美 - 龍井	186k+050	181k+300
北向		西濱 - 香山	112k+500	110k+703
北向		香山 - 茄苳	106k+913	106k+103
北向		茄苳 - 新竹系統	104k+720	102k+800
北向		竹林 - 龍潭	81k+308	72k+785
北向		寶山爬坡道	97k+800	95k+900
5	南向	石碇 - 坪林	5k+800	9k+300
4	西向	潭子 - 豐勢	25k+235	23k+526
6	東向	東草屯 - 國姓	14k+280	17k+250

路線	路段	速限 (公里 / 小時)	備註
1	大安溪橋 (154k+450) 以北	100	南向 0k+500 以北速限 60
	大安溪橋 (154k+450) 至楠梓交流道 (356k)	110	
	楠梓交流道 (356k) 至五甲交流道 (371k)	100	
	五甲交流道 (371k) 至漁港路 (373k)	80	
	漁港路 (373k) 以南	60	
2	大園交流道 (1k) 以西	80	
	大園交流道 (1k) 以東	100	
2甲	全線	80	
3	中和交流道 (35k) 以北	90	
	中和交流道 (35k) 至土城交流道 (43k)	100	
	土城交流道 (43k) 以南	110	
3甲	全線	80	西向 4k+200~3k+800 速限 70
4	全線	100	
5	坪林 (15k) 以北	80	
	坪林 (15k) 以南	90	
6	全線	100	
8	南 133 區道 (4k) 以西	80	
	南 133 區道 (4k) 以東	100	
10	仁武交流道 (6k) 以西	80	
	仁武交流道 (6k) 以東	100	

道路編號	隧道名稱	方向	起迄里程	長度公尺	
1	中興	南向	0k+080 ~ 0k+425	345	
	大業	北向	0k+535 ~ 0k+080	455	
3甲	台北 1 號	東向	2k+026 ~ 2k+826	800	
	台北 1 號	西向	1k+982 ~ 2k+766	784	
	台北 2 號	東向	0k+705 ~ 0k+897	192	
	台北 2 號	西向	0k+682 ~ 0k+893	211	
3	基隆	南向	0k+716 ~ 1k+941	1,255	
	基隆	北向	0k+789 ~ 2k+054	1,265	
	七堵	南向	5k+683 ~ 6k+207	524	
	七堵	北向	5k+620 ~ 6k+180	560	
	汐止	南向	8k+040 ~ 8k+703	663	
	汐止	北向	8k+053 ~ 8k+691	638	
	福德	南向	18k+232 ~ 19k+994	1,762	
	福德	北向	18k+239 ~ 19k+959	1,720	
	木柵	南向	21k+888 ~ 23k+736	1,848	
	木柵	北向	21k+860 ~ 23k+735	1,875	
	景美	南向	23k+939 ~ 24k+503	564	
	景美	北向	23k+919 ~ 24k+492	573	
	新店	南向	27k+219 ~ 28k+372	1,172	
	新店	北向	27k+170 ~ 28k+392	1,222	
	碧潭	南向	28k+559 ~ 29k+080	521	
	碧潭	北向	28k+541 ~ 29k+044	503	
	安坑	南向	32k+585 ~ 33k+040	455	
	安坑	北向	32k+710 ~ 33k+108	398	
	中和	南向	34k+223 ~ 35k+095	872	
	中和	北向	34k+262 ~ 35k+093	831	
	埔頂 1 號	南向	59k+510 ~ 60k+037	527	
	埔頂 1 號	北向	59k+523 ~ 60k+077	554	
	埔頂 2 號	南向	60k+291 ~ 60k+627	336	
	3	埔頂 2 號	北向	60k+330 ~ 60k+661	331
		大林	南向	281k+696 ~ 281k+850	154
		大林	北向	281k+696 ~ 281k+850	154
蘭潭		南向	292k+880 ~ 294k+134	1,254	
蘭潭		北向	292k+880 ~ 294k+092	1,212	
中寮		南向	378k+780 ~ 380k+638	1,858	
中寮		北向	378k+780 ~ 380k+605	1,825	
5		南港	南向	0k+238 ~ 0k+694	456
		南港	北向	0k+235 ~ 0k+690	455
		石碇	南向	0k+694 ~ 3k+481	2,787
	石碇	北向	0k+795 ~ 3k+515	2,720	
	烏塗	南向	7k+677 ~ 7k+893	216	
	烏塗	北向	7k+646 ~ 7k+894	248	
	彭山	南向	9k+442 ~ 13k+303	3,861	
	彭山	北向	9k+457 ~ 13k+263	3,806	
	雪山	南向	15k+203 ~ 28k+128	12,925	
	雪山	北向	15k+179 ~ 28k+134	12,955	
4	豐原 1 號	東向	18k+128~19k+920	1,792	
	豐原 1 號	西向	18k+148~19k+940	1,791	
	豐原 2 號	東向	20k+152~20k+600	448	
	豐原 2 號	西向	20k+628~20k+156	472	
	豐原 3 號	東向	20k+716~22k+295	1,586	
	豐原 3 號	西向	22k+339~20k+753	1,586	
6	國姓 1 號	東向	17k+678 ~ 20k+142	2,464	
	國姓 1 號	西向	17k+690 ~ 20k+138	2,447	
	國姓 2 號	東向	24k+502 ~ 25k+037	535	
	國姓 2 號	西向	24k+522 ~ 25k+002	480	
	埔里	東向	27k+469 ~ 28k+778	1,309	
	埔里	西向	27k+466 ~ 28k+728	1,262	

道路編號	隧道名稱	方向	起迄里程	長度公尺
1	中興	南向	0k+080 ~ 0k+425	345
	大業	北向	0k+535 ~ 0k+080	455
3甲	台北 1 號	東向	2k+026 ~ 2k+826	800
	台北 1 號	西向	1k+982 ~ 2k+766	784
	台北 2 號	東向	0k+705 ~ 0k+897	192
	台北 2 號	西向	0k+682 ~ 0k+893	211
3	基隆	南向	0k+716 ~ 1k+941	1,255
	基隆	北向	0k+789 ~ 2k+054	1,265
	七堵	南向	5k+683 ~ 6k+207	524
	七堵	北向	5k+620 ~ 6k+180	560
	汐止	南向	8k+040 ~ 8k+703	663
	汐止	北向	8k+053 ~ 8k+691	638
	福德	南向	18k+232 ~ 19k+994	1,762
	福德	北向	18k+239 ~ 19k+959	1,720
	木柵	南向	21k+888 ~ 23k+736	1,848
	木柵	北向	21k+860 ~ 23k+735	1,875
	景美	南向	23k+939 ~ 24k+503	564
	景美	北向	23k+919 ~ 24k+492	573
	新店	南向	27k+219 ~ 28k+372	1,172
	新店	北向	27k+170 ~ 28k+392	1,222
	碧潭	南向	28k+559 ~ 29k+080	521
	碧潭	北向	28k+541 ~ 29k+044	503
	安坑	南向	32k+585 ~ 33k+040	455
	安坑	北向	32k+710 ~ 33k+108	398
	中和	南向	34k+223 ~ 35k+095	872
	中和	北向	34k+262 ~ 35k+093	831
	埔頂 1 號	南向	59k+510 ~ 60k+037	527
	埔頂 1 號	北向	59k+523 ~ 60k+077	554
	埔頂 2 號	南向	60k+291 ~ 60k+627	336

單位	地址	連絡電話
南區養護工程分局	臺南市東區裕農路 991 號	(06) 236-3201
< 轄區 >	國道 1 號 (大林交流道 - 高雄端) : 251K+100~374K+320 國道 3 號 (古坑交流道 - 大鵬灣端) : 270k+000~431k+525 國道 8 號、國道 10 號	
新營工務段	臺南市新營區復興路 701 號	(06) 656-3724
岡山工務段	高雄市岡山區介壽東路 4 號	(07) 626-4119
白河工務段	臺南市白河區坎頭里坎子頭 65-37 號	(06) 685-6126
屏東工務段	屏東縣竹田鄉永豐村永豐路 227 號	(08) 683-2582
新營服務區	臺南市後壁區竹新村新厝 72 號 (北站) 臺南市後壁區竹新村新厝 69 號 (南站)	(06) 632-1750 (北站) (05) 632-1753 (南站)
仁德服務區	臺南市仁德區中洲村中洲 1 之 16 號 (北站) 臺南市仁德區中洲村中洲 1 之 15 號 (南站)	(06) 278-2238 (北站) (06) 266-2241 (南站)
古坑服務區	雲林縣古坑鄉坎腳村五鄰新興 100 號	(05) 582-8716
東山服務區	臺南市東山區枋子林 74 之 6 號	(06) 623-0147
關廟服務區	臺南市龍崎區楠坑村 6 鄰楠坑 12 之 1 號	(06) 555-2696
第一新建工程分局	新北市樹林區佳園路三段 101 巷 3 號	(02) 8970-6277
第一工務所	苗栗縣造橋鄉龍昇村九車籠 42-16 號	(037) 651-688
第二工務所	新北市林口區八德路臨 30-1 號 A 棟 2 樓	(02) 2600-3017
第三工務所	新北市林口區八德路臨 30-1 號 A 棟 1 樓	(02) 2608-6619
第四工務所	桃園市大溪區南興路 2 段 588 號	(03) 3800-943
第五工務所	桃園市龍潭區高原路 420 巷 201 之 3 號	(03) 471-8308
材料試驗所	新北市樹林區佳園路 3 段 101 巷 3 號	(02) 8970-6277
第二新建工程分局	臺中市后里區月眉里雲頭路 44-35 號	(04) 2558-2558
第一工務所	臺中市后里區安眉路 114 號 (泰安服務區南側)	(04) 2557-5018
第二工務所	南投縣名間鄉新丹巷 266 號 3 樓	(049) 200-9355
第三工務所	臺南市東區裕農路 991 號	(06) 200-4355
第四工務所	高雄市大社區民族路 11 號對面工地辦公室	(07) 262-1991
第五工務所	高雄市大社區民族路 12 號對面辦公室 2 樓	(082) 322-360
材料試驗所	南投縣名間鄉新丹巷 266 號 2 樓	(049) 2009-355

單位	地址	連絡電話
高速公路局	新北市泰山區黎明里半山雅 70 號	(02) 2909-6141
北區養護工程分局	臺北市內湖區成功路 2 段 193 巷 12 號	(02) 2793-6555
< 轄區 >	國道 1 號 (基隆端 - 新竹系統交流道) : 0K~100K+800 國道 3 號 (基金交流道 - 香山交流道) : 0K~110k+703 國道 3 甲、國道 2 號、國道 2 甲、國道 5 號	
內湖工務段	臺北市內湖區民權東路 6 段 206 巷 143 弄 93 號	(02) 2791-4182
中壢工務段	桃園市中壢區內定里內定二街 998 號	(03) 435-3705
木柵工務段	臺北市文山區新光路 2 段 100 號	(02) 2230-8308
關西工務段	新竹縣關西鎮北山里店子岡 1 號	(03) 587-5131
頭城工務段	宜蘭縣礁溪鄉白雲村渭水路 1 號	(03) 988-7060
中壢服務區	桃園市中壢區內定里內定二街 998 之 3 號	(03) 461-7097
湖口服務區	新竹縣湖口鄉鳳山村榮光路 158 號 (北站) 新竹縣湖口鄉鳳山村國強街 1 巷 8 號 (南站)	(03) 598-2845 (北站) (03) 598-1066 (南站)
關西服務區	新竹縣關西鎮東安里上三屯 14 號	(03) 587-3194
石碇服務區	新北市石碇區豐林里文山路一段 6 號	(02) 2663-4275
蘇澳服務區	宜蘭縣蘇澳鎮蘇新路 101 號	(03) 988-7060
中區養護工程分局	臺中市西屯區臺灣大道 4 段 5 巷 55 號	(04) 2252-9181
< 轄區 >	國道 1 號 (新竹系統交流道 - 大林交流道) : 100k+800~251k+100 國道 3 號 (香山交流道 - 古坑交流道) : 110k+703~270k+000 國道 4 號、國道 6 號	
苗栗工務段	苗栗縣公館鄉五穀村 11 鄰 11-1 號	(037) 226-111
斗南工務段	雲林縣斗南鎮小東里大業路 119 號	(05) 597-3140
大甲工務段	臺中市大甲區幸福里東明路 137 之 21 號	(04) 2682-0666
南投工務段	南投縣草屯鎮草溪路 68 巷 7 號	(049) 232-9612
臺中工務段	臺中市后里區安眉路 116-1 號	(04) 2252-9181
泰安服務區	臺中市后里區月眉里九甲七路 400 號 (北站) 臺中市后里區月眉里安眉路 113 號 (南站)	(04) 2557-4301 (北站) (04) 2557-2100 (南站)
西螺服務區	雲林縣西螺鎮振興里 2 號 (北站) 雲林縣西螺鎮振興里 1 號 (南站)	(05) 586-7722 (北站) (05) 586-7711 (南站)
西湖服務區	苗栗縣西湖鄉湖東村埔頂 29 號	(037) 920-549
清水服務區	臺中市清水區吳厝二街 89 號	(04) 2620-1380
南投服務區	南投縣南投市南鄉路 250 巷 142 弄 6 號	(049) 224-2956

單位	地址	連絡電話
國道公路警察局	新北市泰山區黎明里半山雅 70 之 2 號	(02) 2909-4111
第一公路警察大隊	新北市泰山區大科路 1 號	(02) 2909-9367
汐止分隊	新北市汐止區長江街 254 號	(02) 2641-1141
濱江小隊	臺北市中山區濱江街 95 號	(02) 2501-8068
泰山分隊	新北市泰山區大科路 3 號	(02) 2909-5244
五楊分隊	桃園市中壢區內定二街 996 號	(03) 451-1323
第二公路警察大隊	苗栗縣造橋鄉造橋村雙鵝山 9 號	(037) 563-333
楊梅分隊	桃園市楊梅區校前路 294 巷 68 號	(03) 478-2594
造橋分隊	苗栗縣造橋鄉造橋村雙鵝山 9 號	(037) 563-914
後龍分隊	苗栗縣造橋鄉龍昇村 4 鄰九車龍 42 之 17 號	(037) 651-113
第三公路警察大隊	彰化縣埤頭鄉和豐村埔尾路 52 之 2 號	(04) 888-0622
泰安分隊	臺中市后里區月眉里九甲七路 39	(04) 2556-3294
員林分隊	彰化縣埤頭鄉和豐村埔尾路 52 之 2 號	(04) 888-6803
中興分隊	彰化縣員林市林厝里員南路 230 號	(04) 836-7425
第四公路警察大隊	臺南市後壁區藥店口 55 之 12 號	(06) 633-2854
斗南分隊	雲林縣大埤鄉尚義村頂巷 80 之 1 號	(06) 591-2884
新營分隊	臺南市後壁區藥店口 55 之 12 號	(06) 632-1058
新市分隊	臺南市新市區豐華 38 之 68 號	(06) 599-3264
第五公路警察大隊	高雄市岡山區大莊里大莊路 80 巷 61 號	(07) 628-3158
岡山分隊	高雄市岡山區大莊里大莊路 80 巷 61 號	(07) 628-3159
田寮分隊	高雄市田寮區南安路 71 之 5 號	(07) 638-1442
竹田分隊	屏東縣竹田鄉西勢村南西路 166 號	(08) 769-2881
第六公路警察大隊	桃園市龍潭區高原路 420 巷 201 號	(03) 411-6623
樹林分隊	新北市樹林區佳園路三段 101 巷 1 號	(02) 2680-7635
龍潭分隊	桃園市龍潭區高原路 420 巷 201 號之 2 號	(03) 411-6623
竹林分隊	新竹市經國路三段 127 號	(035) 309-879
第七公路警察大隊	彰化市三村里 4 鄰聖安路 1026 巷 19 號	(04) 737-7001
大甲分隊	臺中市大甲區幸福里東明路 137 之 22 號	(04) 2682-1828
快官分隊 (含埔里小隊)	彰化市三村里 4 鄰聖安路 1026 巷 19 號	(04) 737-6277
名間分隊	南投縣名間鄉萬丹村新丹巷 268 號	(049) 223-8828
第八公路警察大隊	臺南市白河區坎頭里茨子頭 65-29 號	(06) 623-0747
古坑分隊	雲林縣古坑鄉永光村大湖口 151 號	(05) 582-8370
白河分隊	臺南市白河區坎頭里 7 鄰茨子頭 65 之 23 號	(06) 683-1913
善化分隊	臺南市善化區茄拔 511 號	(06) 583-1641
第九公路警察大隊	宜蘭縣頭城鎮二城里青雲路一段 82 之 1 號	(039) 889-688
七堵分隊	基隆市七堵區大成街 62 之 1 號	(02) 245-63344
木柵分隊	臺北市文山區新光路二段 96 號	(02) 2239-3815
頭城分隊	宜蘭縣頭城鎮二城里青雲路一段 82 之 1 號	(039) 888-628
蘇澳小隊	宜蘭縣蘇澳鎮蘇新路 103 號	(039) 596-604

國道路線指引集

發行人 | 趙興華

編輯顧問 | 曾家祥

總編輯 | 楊淑娟

編輯小組	王祐璋	王馨萱	王郁貴	朱建源	何信毅	何智能	吳淵展	吳欣柔
(依筆畫順序)	吳承洋	吳松旺	林佩玲	林旻學	周建良	洪建多	范揚茂	馬信宏
	徐福聲	孫雅芸	郭豐璋	陳俊宇	陳立哲	陳俊佑	陳昱友	陳明志
	許慧玲	康文隆	張則斌	張維銘	張朝琴	黃文娟	黃禹心	黃秀梅
	黃富雄	曾靖媛	賈毓虎	楊進彥	鄭承鴻	蔡依瑾	劉德儼	賴俊宇
	鍾世賢	謝明樺	饒書安					

美術編輯 | 鼎坤國際整合行銷股份有限公司

出版單位 | 交通部高速公路局

地址 | 新北市泰山區黎明里半山雅 70 號

 網址 | <https://www.freeway.gov.tw/>

電話 | (02)29096141

出版年月 | 112 年 12 月